



**КОМИТЕТ ПРАВИТЕЛЬСТВА ЧЕЧЕНСКОЙ РЕСПУБЛИКИ
ПО ОХРАНЕ И ИСПОЛЬЗОВАНИЮ КУЛЬТУРНОГО НАСЛЕДИЯ**

ПРИКАЗ № 71-п

«26» декабря 2018 г.

г. Грозный

Об утверждении границ территории
объектов культурного наследия регионального значения
и режима использования их территорий

В соответствии с Федеральным законом от 25 июня 2002 № 73-ФЗ «Об объектах культурного наследия (памятниках истории и культуры) народов Российской Федерации», Законом Чеченской Республики от 06 июля 2017 года № 29-рз «Об объектах культурного наследия (памятниках истории и культуры) в Чеченской Республике», в целях обеспечения сохранности и государственной охраны объектов культурного наследия регионального значения и их территорий

ПРИКАЗЫВАЮ:

1. Установить:

1.1. Границы территории объектов культурного наследия регионального значения входящих в «Баройский историко-архитектурный комплекс, XIV-XVI вв.»: Башня боевая, Башня жилая №1, Башня жилая №2, Башня жилая №3, Башня жилая №4, Башня жилая №5, Башня жилая №6, Башня жилая №7, Башня жилая №8, Башня жилая №9, Башня жилая №10, расположенных по адресу: Чеченская Республика, Итум-Калинский район, с. Моцкарой (бывшее с. Бара), (Приложение № 1- Приложение № 11).

1.2. Правовой режим использования земельного участка в границах территории объектов культурного наследия регионального значения входящих в «Баройский историко-архитектурный комплекс, XIV-XVI вв.»: Башня боевая, Башня жилая №1, Башня жилая №2, Башня жилая №3, Башня жилая №4, Башня жилая №5, Башня жилая №6, Башня жилая №7, Башня жилая №8, Башня жилая №9, Башня жилая №10, расположенных по адресу: Чеченская Республика, Итум-Калинский район, с. Моцкарой (бывшее с. Бара), (Приложение № 12).

2. Контроль за исполнением настоящего приказа возложить на заместителя председателя Комитета Правительства Чеченской Республики по охране и использованию культурного наследия Исаева А.В.

Председатель

A handwritten signature in blue ink, appearing to be 'И.Р. Молочаев', written over a horizontal line.

И.Р. Молочаев

Описание границы
территории объекта культурного наследия регионального значения
«Башня боевая», входящего в «Баройский историко-архитектурный комплекс»,
XIV-XVI вв., расположенного по адресу: Чеченская Республика,
Итум-Калинский район, с. Моцкарой (бывшее с. Бара).

В результате проведенной настоящей работы, граница территории объекта культурного наследия регионального значения **Башня боевая**, адрес: ЧР, Итум-Калинский р-н, с. Моцкарой (бывшее с. Бара), отображена на план-схеме непрерывной линией черного цвета с выделением условных знаков «Н1», «Н2», «Н3» и «Н4», являющихся угловыми точками и осуществлена их привязка к местности.

Координаты угловых точек границы территории объекта представлены в Местной системе координат (см. Таблица №1) и определены с использованием геодезической спутниковой аппаратуры Leica GS08 plus, заводской номер №1852793, свидетельство о поверке № НОО4860.

Памятник расположен в центральной части Баройского историко-архитектурного комплекса. Граница территории имеет форму квадрата. Общий периметр границы памятника составляет – **20м**. Расстояние между угловыми точками «Н1» и «Н2» в северном направлении С, составляет – 5,0м, дирекционный угол между ними составляет $94^{\circ} 14' 26''$, расстояние между угловыми точками «Н2» и «Н3» в восточном направлении В, составляет – 5,0м, дирекционный угол между ними составляет $181^{\circ} 29' 22''$, расстояние между угловыми точками «Н3» и «Н4» в южном направлении Ю, составляет – 5,0м, дирекционный угол между ними составляет $274^{\circ} 14' 26''$ и расстояние между угловыми точками «Н4» и «Н1» в западном направлении З, составляет – 5,0м, дирекционный угол между ними составляет $1^{\circ} 29' 22''$.

Площадь территории памятника определена с использованием геодезической спутниковой аппаратуры Leica GS08 plus, заводской номер №1852793, свидетельство о поверке № НОО4860. и составляет **25 кв.м.** (см. Таблица №1).

ПЛАН - СХЕМА

земельного участка находящегося под объектом культурного наследия
регионального значения «Башня боевая»

адрес: Чеченская Республика, Итум-Калинский р-н, с. Моцкарой (бывшее с. Бара).

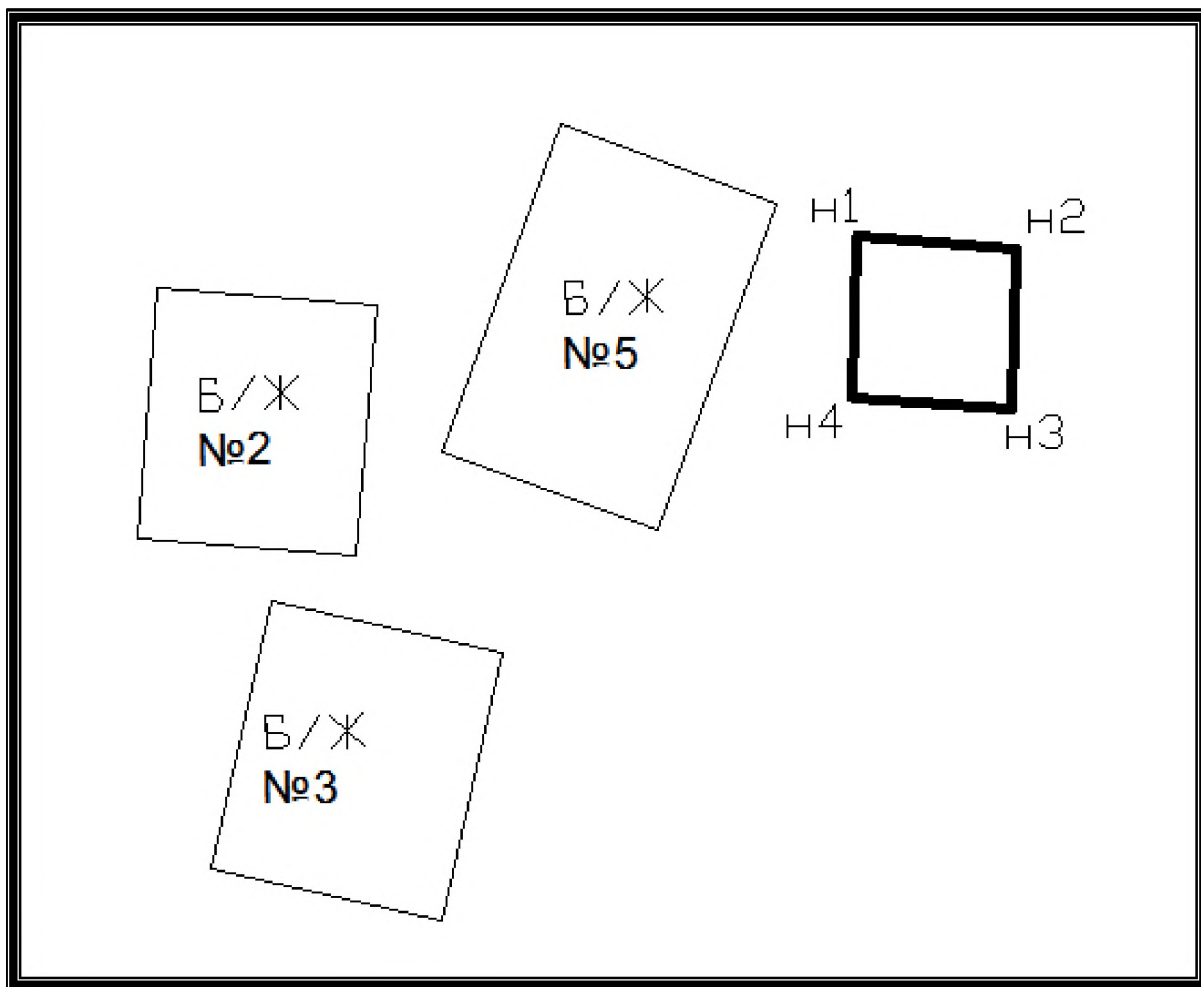


Таблица №1

Ведомость вычисления площади земельного участка

| Название (номер) межевого знака | Дирекционные углы (град. мин. сек.) | Длина линии(м) | X координата | Y координата |
|--|---|-------------------|-----------------|--------------|
| н1 | | | 37209 | 292144,13 |
| н2 | 94° 14' 26" | 5 | 37208,63 | 292149,12 |
| н3 | 181° 29' 22" | 5 | 37203,63 | 292148,99 |
| н4 | 274° 14' 26" | 5 | 37204 | 292144 |
| н1 | 1° 29' 22" | 5 | | |
| н1 | | | 37209 | 292144,13 |

Площадь: 25кв.м. Периметр: 20м.

**Описание границы
территории объекта культурного наследия регионального значения
«Башня жилая № 1», входящего в «Баройский историко-архитектурный
комплекс», XIV-XVI вв., расположенного по адресу: Чеченская Республика,
Итум-Калинский район, с. Моцкарой (бывшее с. Бара).**

В результате проведенной настоящей работы, граница территории объекта культурного наследия регионального значения **Башня жилая №1**, адрес: ЧР, Итум-Калинский р-н, с. Моцкарой (бывшее с. Бара), отображена на план-схеме непрерывной линией черного цвета с выделением условных знаков «Н1», «Н2», «Н3» и «Н4», являющихся угловыми точками и осуществлена их привязка к местности.

Координаты угловых точек границы территории объекта представлены в Местной системе координат (см. Таблица1) и определены с использованием геодезической спутниковой аппаратуры Leica GS08 plus, заводской номер №1852793, свидетельство о поверке № НО04860.

Памятник расположен в центральной части Баройского историко-архитектурного комплекса. Граница территории имеет форму квадрата. Общий периметр границы памятника составляет – **33,9м**. Расстояние между угловыми точками «Н1» и «Н2» в северо-восточном направлении СВ, составляет – 8,7м, дирекционный угол между ними составляет $101^{\circ} 03' 53''$, расстояние между угловыми точками «Н2» и «Н3» в юго-восточном направлении ЮВ, составляет – 8,3м, дирекционный угол между ними составляет $191^{\circ} 07' 13''$, расстояние между угловыми точками «Н3» и «Н4» в юго-западном направлении ЮЗ, составляет – 8,7м, дирекционный угол между ними составляет $281^{\circ} 04' 38''$ и расстояние между угловыми точками «Н4» и «Н1» в северо-западном направлению СЗ, составляет – 8,3м, дирекционный угол между ними составляет $11^{\circ} 03' 09''$.

Площадь территории памятника определена с использованием геодезической спутниковой аппаратуры Leica GS08 plus, заводской номер №1852793, свидетельство о поверке № НО04860. и составляет **72,14** кв.м. (см. Таблица №1).

ПЛАН - СХЕМА

земельного участка находящегося под объектом культурного наследия
регионального значения «Башня жилая №1»
адрес: Чеченская Республика, Итум-Калинский р-н, с. Моцкарой (бывшее с. Бара).

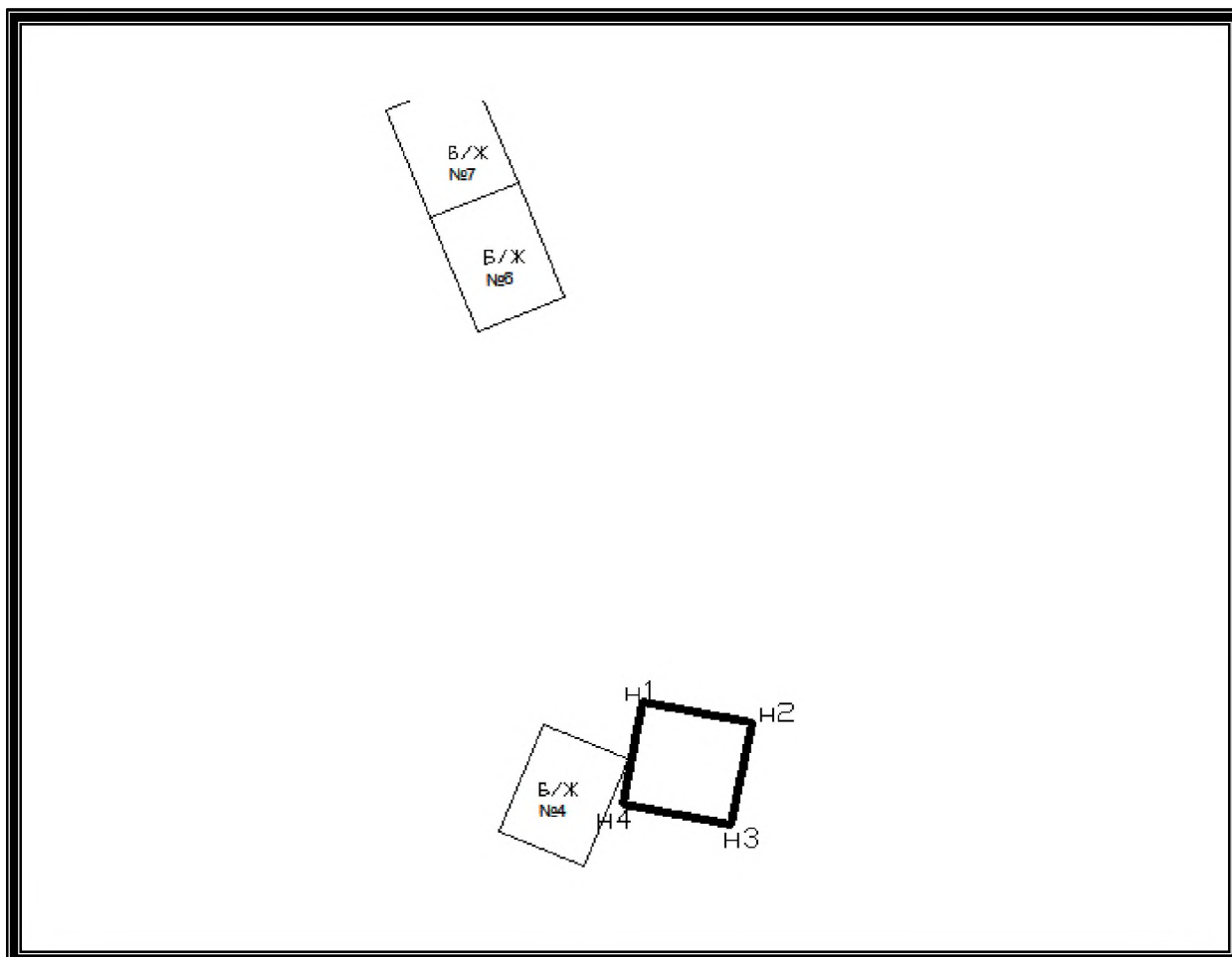


Таблица №1

Ведомость вычисления площади земельного участка

| Название (номер) межевого знака | Дирекционные углы (град. мин. сек.) | Длина линии(м) | X координата | Y координата |
|--|---|-------------------|-----------------|-----------------|
| n1 | | | 37323,33 | 292213,65 |
| | 101° 03' 53" | 8,7 | | |
| n2 | | | 37321,66 | 292222,19 |
| | 191° 07' 13" | 8,3 | | |
| n3 | | | 37313,52 | 292220,59 |
| | 281° 04' 38" | 8,7 | | |
| n4 | | | 37315,19 | 292212,06 |
| | 11° 03' 09" | 8,3 | | |
| n1 | | | 37323,33 | 292213,65 |

Площадь: 72,14кв.м. Периметр: 33,9м.

Описание границы
территории объекта культурного наследия регионального значения
«Башня жилая № 2», входящего в «Баройский историко-архитектурный
комплекс», XIV-XVI вв., расположенного по адресу: Чеченская Республика,
Итум-Калинский район, с. Моцкарой (бывшее с. Бара).

В результате проведенной настоящей работы, граница территории объекта культурного наследия регионального значения **Башня жилая №2**, адрес: ЧР, Итум-Калинский р-н, с. Моцкарой (бывшее с. Бара), отображена на план-схеме непрерывной линией черного цвета с выделением условных знаков «Н1», «Н2», «Н3» и «Н4», являющихся угловыми точками и осуществлена их привязка к местности.

Координаты угловых точек границы территории объекта представлены в Местной системе координат (см. Таблица №1) и определены с использованием геодезической спутниковой аппаратуры Leica GS08 plus, заводской номер №1852793, свидетельство о поверке № НОО4860.

Памятник расположен в центральной части Баройского историко-архитектурного комплекса. Граница территории имеет форму квадрата. Общий периметр границы памятника составляет – **29,2м**. Расстояние между угловыми точками «Н1» и «Н2» в северном направлении С, составляет – 6,8м, дирекционный угол между ними составляет $94^{\circ} 38' 16''$, расстояние между угловыми точками «Н2» и «Н3» в восточном направлении В, составляет – 7,8м, дирекционный угол между ними составляет $184^{\circ} 42' 31''$, расстояние между угловыми точками «Н3» и «Н4» в южном направлении Ю, составляет – 6,8м, дирекционный угол между ними составляет $274^{\circ} 38' 16''$ и расстояние между угловыми точками «Н4» и «Н1» в западном направлении З, составляет – 7,8м, дирекционный угол между ними составляет $4^{\circ} 42' 31''$.

Площадь территории памятника определена с использованием геодезической спутниковой аппаратуры Leica GS08 plus, заводской номер №1852793, свидетельство о поверке № НОО4860. и составляет **53** кв.м. (см. Таблица №1).

ПЛАН - СХЕМА

земельного участка находящегося под объектом культурного наследия
регионального значения «Башня жилая №2»
адрес: Чеченская Республика, Итум-Калинский р-н, с. Моцкарой (бывшее с. Бара).

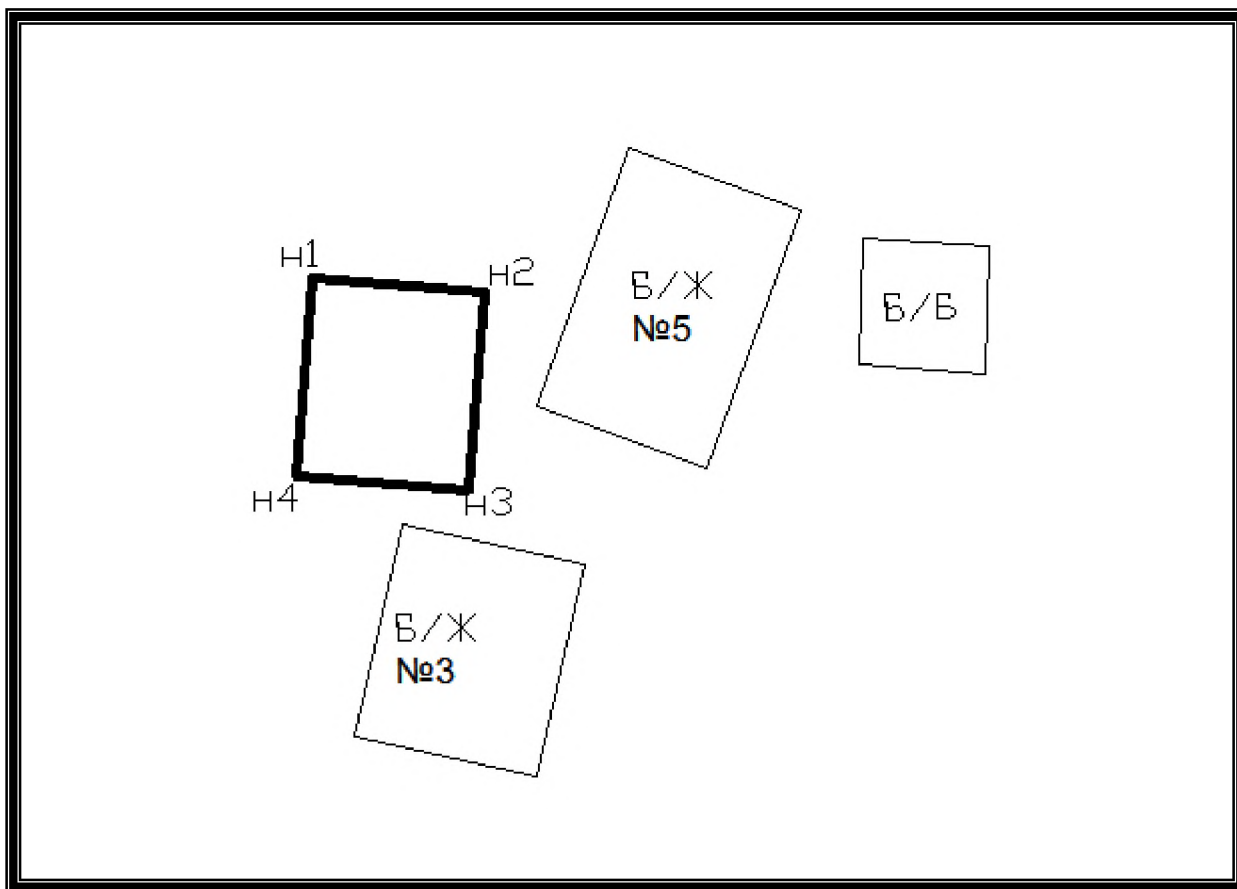


Таблица № 1

Ведомость вычисления площади земельного участка

| Название (номер) межевого знака | Дирекционные углы (град. мин. сек.) | Длина линии(м) | X координата | Y координата |
|------------------------------------|---|-------------------|-----------------|-----------------|
| n1 | | | 37207,41 | 292122,51 |
| n2 | 94° 38' 16" | 6,8 | 37206,86 | 292129,29 |
| n3 | 184° 42' 31" | 7,8 | 37199,09 | 292128,65 |
| n4 | 274° 38' 16" | 6,8 | 37199,64 | 292121,87 |
| n1 | 4° 42' 31" | 7,8 | 37207,41 | 292122,51 |

Площадь: 53 кв.м. Периметр: 29,2 м.

Описание границы
территории объекта культурного наследия регионального значения
«Башня жилая № 3», входящего в «Баройский историко-архитектурный
комплекс», XIV-XVI вв., расположенного по адресу: Чеченская Республика,
Итум-Калинский район, с. Моцкарой (бывшее с. Бара).

В результате проведенной настоящей работы, граница территории объекта культурного наследия регионального значения **Башня жилая №3**, адрес: ЧР, Итум-Калинский р-н, с. Моцкарой (бывшее с. Бара), отображена на план-схеме непрерывной линией черного цвета с выделением условных знаков «Н1», «Н2», «Н3» и «Н4», являющихся угловыми точками и осуществлена их привязка к местности.

Координаты угловых точек границы территории объекта представлены в Местной системе координат (см. Таблица №1) и определены с использованием геодезической спутниковой аппаратуры Leica GS08 plus, заводской номер №1852793, свидетельство о поверке № НОО4860.

Памятник расположен в центральной части Баройского историко-архитектурного комплекса. Граница территории имеет форму квадрата. Общий периметр границы памятника составляет – **31,8м**. Расстояние между угловыми точками «Н1» и «Н2» в северо-восточном направлении СВ, составляет – 7,35м, дирекционный угол между ними составляет $102^{\circ} 39' 20''$, расстояние между угловыми точками «Н2» и «Н3» в юго-восточном направлении ЮВ, составляет – 8,55м, дирекционный угол между ними составляет $192^{\circ} 42' 12''$, расстояние между угловыми точками «Н3» и «Н4» в юго-западном направлении ЮЗ, составляет – 7,35м, дирекционный угол между ними составляет $282^{\circ} 39' 20''$ и расстояние между угловыми точками «Н4» и «Н1» в северо-западном направлению СЗ, составляет – 8,55м, дирекционный угол между ними составляет $12^{\circ} 42' 12''$.

Площадь территории памятника определена с использованием геодезической спутниковой аппаратуры Leica GS08 plus, заводской номер №1852793, свидетельство о поверке № НОО4860. и составляет **62,8 кв.м.** (см. Таблица №1).

ПЛАН - СХЕМА

земельного участка находящегося под объектом культурного наследия
регионального значения «Башня жилая №3»

адрес: Чеченская Республика, Итум-Калинский р-н, с. Моцкарой (бывшее с. Бара).

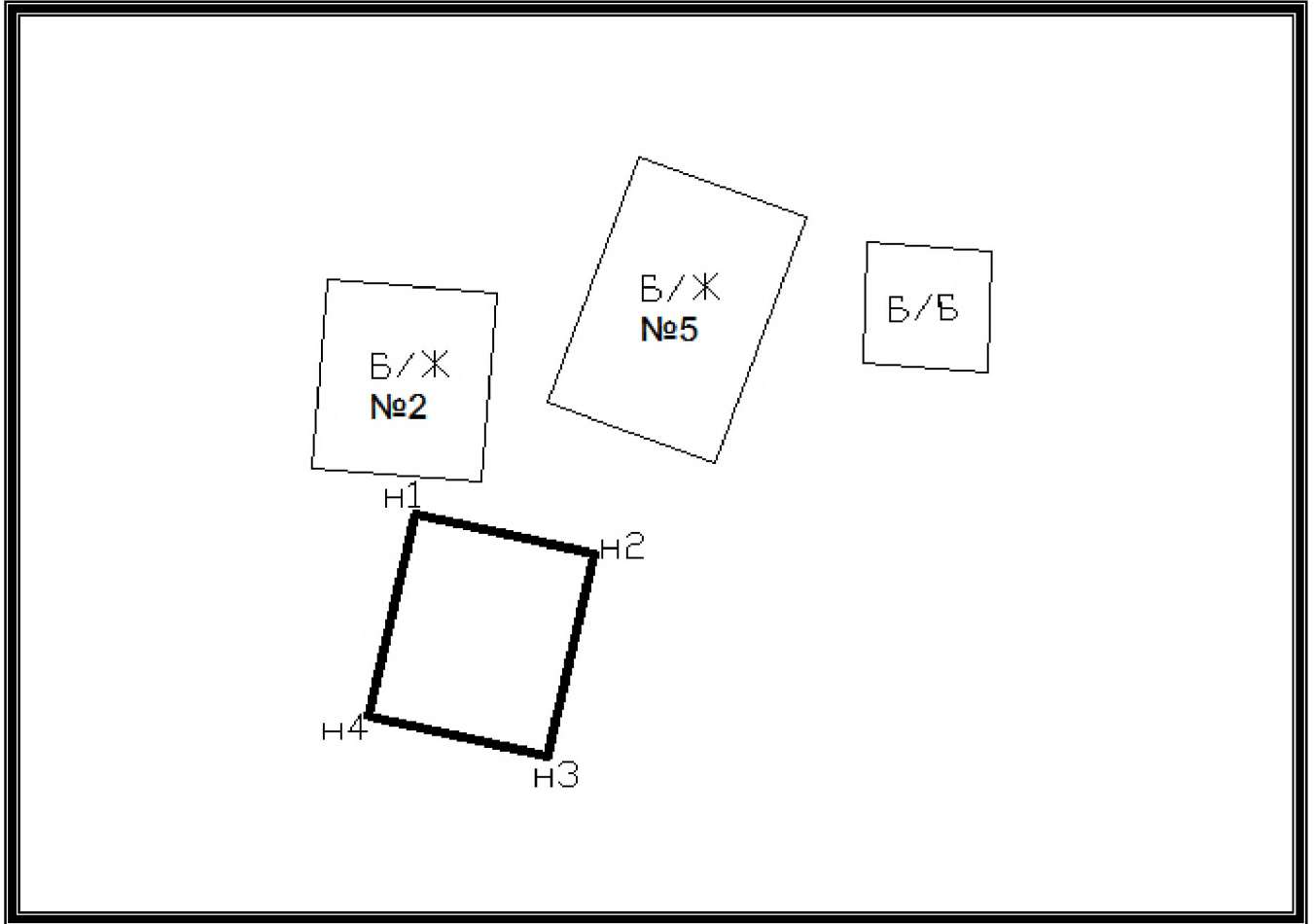


Таблица №1

Ведомость вычисления площади земельного участка

| Название (номер) межевого знака | Дирекционные углы (град. мин. сек.) | Длина линии (м) | X координата | Y координата |
|---------------------------------|-------------------------------------|-----------------|--------------|--------------|
| n1 | | | 37197,74 | 292126,05 |
| | 102° 39' 20" | 7,35 | | |
| n2 | | | 37196,13 | 292133,22 |
| | 192° 42' 12" | 8,55 | | |
| n3 | | | 37187,79 | 292131,34 |
| | 282° 39' 20" | 7,35 | | |
| n4 | | | 37189,4 | 292124,17 |
| | 12° 42' 12" | 8,55 | | |
| n1 | | | 37197,74 | 292126,05 |

Площадь: 62,8кв.м. Периметр: 31,8м.

**Описание границы
территории объекта культурного наследия регионального значения
«Башня жилая № 4», входящего в «Баройский историко-архитектурный
комплекс», XIV-XVI вв., расположенного по адресу: Чеченская Республика,
Итум-Калинский район, с. Моцкарой (бывшее с. Бара).**

В результате проведенной настоящей работы, граница территории объекта культурного наследия регионального значения земельного участка находящегося под объектом культурного наследия регионального значения Башня жилая №4, адрес: ЧР, Итум-Калинский р-н, с. Моцкарой (бывшее с. Бара), отображена на план-схеме непрерывной линией черного цвета с выделением условных знаков «Н1», «Н2», «Н3» и «Н4», являющихся угловыми точками и осуществлена их привязка к местности.

Координаты угловых точек границы территории объекта представлены в Местной системе координат (см. Таблица №1) и определены с использованием геодезической спутниковой аппаратуры Leica GS08 plus, заводской номер №1852793, свидетельство о поверке № НОО4860. Памятник расположен в центральной части Баройского историко-архитектурного комплекса. Граница территории имеет форму квадрата. Общий периметр границы памятника составляет – **32,9м**. Расстояние между угловыми точками «Н1» и «Н2» в северо-восточной части памятника по направлению СЗ ЮВ, составляет – 7,25м, дирекционный угол между ними составляет $112^{\circ} 27' 43''$, расстояние между угловыми точками «Н2» и «Н3» в юго-восточной части памятника по направлению СВ ЮЗ, составляет – 9,2м, дирекционный угол между ними составляет $202^{\circ} 29' 43''$, расстояние между угловыми точками «Н3» и «Н4» в юго-западной части памятника в направлении ЮВ СЗ, составляет – 7,25м, дирекционный угол между ними составляет $292^{\circ} 29' 31''$ и расстояние между угловыми точками «Н4» и «Н1» в юго-западной части памятника по направлению ЮЗ СВ, составляет – 9,2м, дирекционный угол между ними составляет $22^{\circ} 26' 16''$.

Площадь территории памятника определена с использованием геодезической спутниковой аппаратуры Leica GS08 plus, заводской номер №1852793, свидетельство о поверке № НОО4860. и составляет **66,65кв.м.** (см. Таблица №1).

ПЛАН - СХЕМА

земельного участка находящегося под объектом культурного наследия
регионального значения «Башня жилая №4»
адрес: Чеченская Республика, Итум-Калинский р-н, с. Моцкарой (бывшее с. Бара).

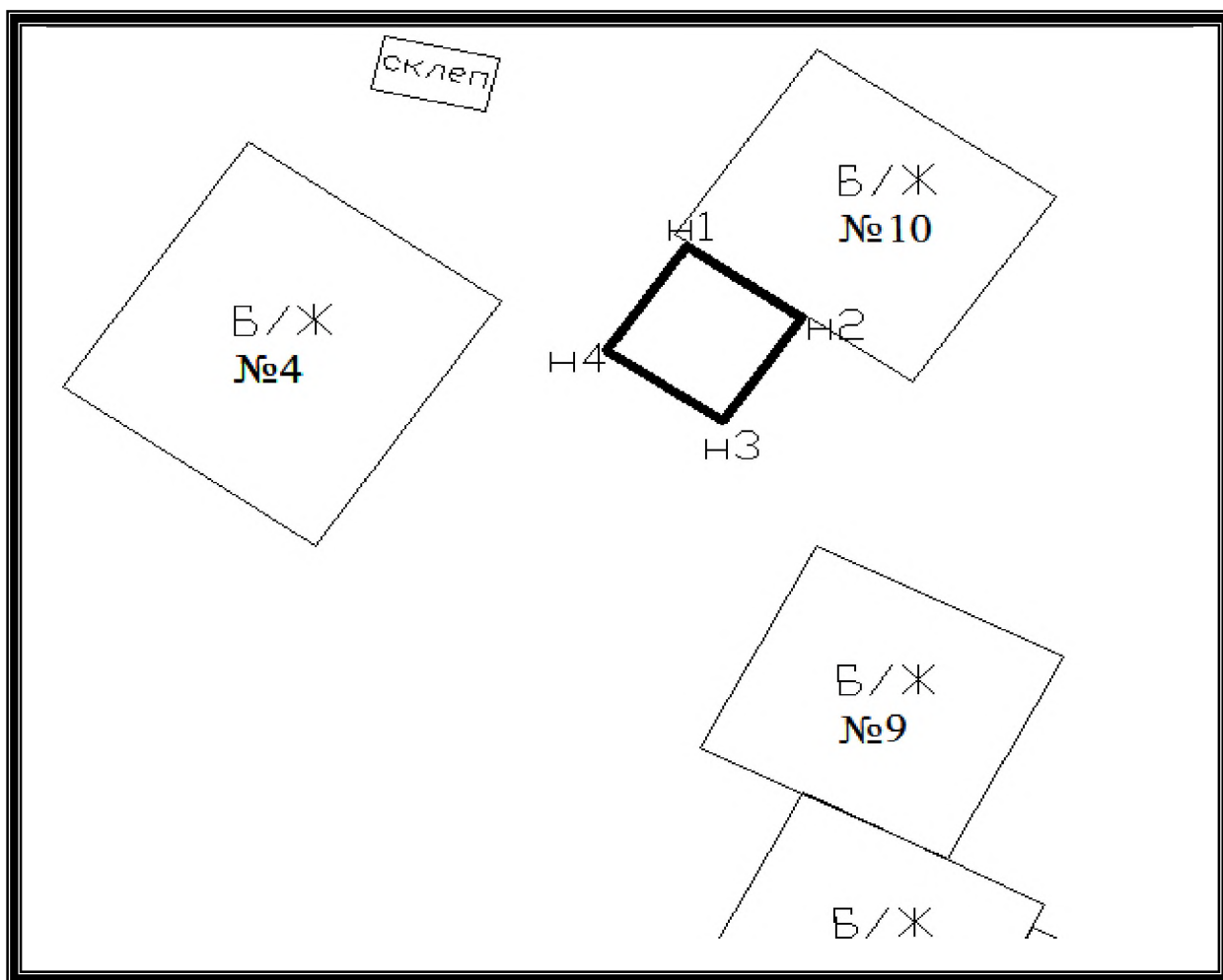


Таблица №1

Ведомость вычисления площади земельного участка

| Название (номер) межевого знака | Дирекционные углы (град. мин. сек.) | Длина линии(м) | Х координата | У координата |
|--|---|-------------------|-----------------|-----------------|
| n1 | | | 37321,51 | 292205,81 |
| | 112° 27' 43" | 7,25 | | |
| n2 | | | 37318,74 | 292212,51 |
| | 202° 29' 43" | 9,2 | | |
| n3 | | | 37310,24 | 292208,99 |
| | 292° 29' 31" | 7,25 | | |
| n4 | | | 37313,01 | 292202,3 |
| | 22° 26' 16" | 9,2 | | |
| n1 | | | 37321,51 | 292205,81 |

Площадь: 66,65кв.м. Периметр: 32,9м.

**Описание границы
территории объекта культурного наследия регионального значения
«Башня жилая № 5», входящего в «Баройский историко-архитектурный
комплекс», XIV-XVI вв., расположенного по адресу: Чеченская Республика,
Итум-Калинский район, с. Моцкарой (бывшее с. Бара).**

В результате проведенной настоящей работы, граница территории объекта культурного наследия регионального значения земельного участка находящегося под объектом культурного наследия регионального значения Башня жилая № 5, адрес: ЧР, Итум-Калинский р-н, с. Моцкарой (бывшее с. Бара), отображена на план-схеме непрерывной линией черного цвета с выделением условных знаков «Н1», «Н2», «Н3» и «Н4», являющихся угловыми точками и осуществлена их привязка к местности.

Координаты угловых точек границы территории объекта представлены в Местной системе координат (см. Таблица №1) и определены с использованием геодезической спутниковой аппаратуры Leica GS08 plus, заводской номер №1852793, свидетельство о поверке № НОО4860. Памятник расположен в центральной части Баройского историко-архитектурного комплекса. Граница территории имеет форму квадрата. Общий периметр границы памятника составляет –**35,9м**. Расстояние между угловыми точками «Н1» и «Н2» в северо-восточной части памятника по направлению СЗ ЮВ, составляет – 7,15м, дирекционный угол между ними составляет 109° 57' 21", расстояние между угловыми точками «Н2» и «Н3» в юго-восточной части памятника по направлению СВ ЮЗ, составляет – 10,8м, дирекционный угол между ними составляет 199° 57' 38", расстояние между угловыми точками «Н3» и «Н4» в юго-западной части памятника в направлении ЮВ СЗ, составляет – 7,15м, дирекционный угол между ними составляет 290° 01' 52" и расстояние между угловыми точками «Н4» и «Н1» в юго-западной части памятника по направлению ЮЗ СВ, составляет – 10,8м, дирекционный угол между ними составляет 19° 58' 43".

Площадь территории памятника определена с использованием геодезической спутниковой аппаратуры Leica GS08 plus, заводской номер №1852793, свидетельство о поверке № НОО4860. и составляет **77,26кв.м.** (см. Таблица №1).

ПЛАН - СХЕМА

земельного участка находящегося под объектом культурного наследия
регионального значения «Башня жилая № 5»

адрес: Чеченская Республика, Итум-Калинский р-н, с. Моцкарой (бывшее с. Бара).

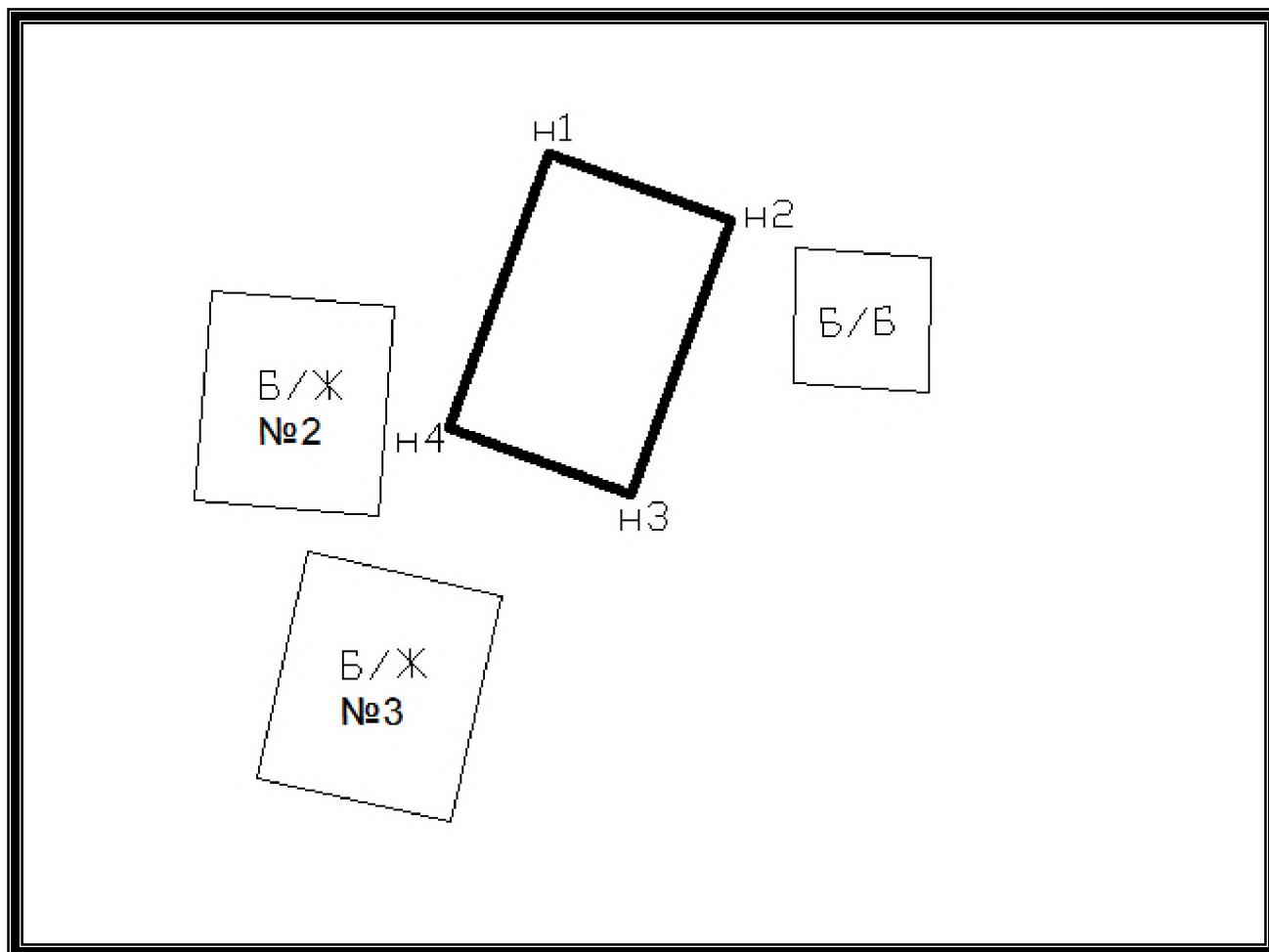


Таблица №1

Ведомость вычисления площади земельного участка

| Название (номер) межевого знака | Дирекционные углы (град. мин. сек.) | Длина линии(м) | X координата | Y координата |
|---------------------------------|-------------------------------------|----------------|--------------|--------------|
| n1 | | | 37212,49 | 292135 |
| | 109° 57' 21" | 7,15 | | |
| n2 | | | 37210,05 | 292141,72 |
| | 199° 57' 38" | 10,8 | | |
| n3 | | | 37199,89 | 292138,03 |
| | 290° 01' 52" | 7,15 | | |
| n4 | | | 37202,34 | 292131,31 |
| | 19° 58' 43" | 10,8 | | |
| n1 | | | 37212,49 | 292135 |

Площадь: 77,26 кв.м. Периметр: 35,9 м.

Описание границы
территории объекта культурного наследия регионального значения
«Башня жилая № 6», входящего в «Баройский историко-архитектурный
комплекс», XIV-XVI вв., расположенного по адресу: Чеченская Республика,
Итум-Калинский район, с. Моцкарой (бывшее с. Бара).

В результате проведенной настоящей работы, граница территории объекта культурного наследия регионального значения земельного участка находящегося под объектом культурного наследия регионального значения Башня жилая № 5, адрес: ЧР, Итум-Калинский р-н, с. Моцкарой (бывшее с. Бара), отображена на план-схеме непрерывной линией черного цвета с выделением условных знаков «Н1», «Н2», «Н3» и «Н4», являющихся угловыми точками и осуществлена их привязка к местности.

Координаты угловых точек границы территории объекта представлены в Местной системе координат (см. Таблица №1) и определены с использованием геодезической спутниковой аппаратуры Leica GS08 plus, заводской номер №1852793, свидетельство о поверке № НОО4860. Памятник расположен в центральной части Баройского историко-архитектурного комплекса. Граница территории имеет форму квадрата. Общий периметр границы памятника составляет –**34,5м**. Расстояние между угловыми точками «Н1» и «Н2» в северо-восточной части памятника по направлению СЗ ЮВ, составляет – 7,4м, дирекционный угол между ними составляет $67^{\circ} 41' 44''$, расстояние между угловыми точками «Н2» и «Н3» в юго-восточной части памятника по направлению СВ ЮЗ, составляет – 9,9м, дирекционный угол между ними составляет $157^{\circ} 51' 56''$, расстояние между угловыми точками «Н3» и «Н4» в юго-западной части памятника в направлении ЮВ СЗ, составляет – 7,41м, дирекционный угол между ними составляет $247^{\circ} 52' 05''$ и расстояние между угловыми точками «Н4» и «Н1» в юго-западной части памятника по направлению ЮЗ СВ, составляет – 9,88м, дирекционный угол между ними составляет $337^{\circ} 52' 32''$.

Площадь территории памятника определена с использованием геодезической спутниковой аппаратуры Leica GS08 plus, заводской номер №1852793, свидетельство о поверке № НОО4860. и составляет **73,2кв.м.** (см. Таблица №1).

ПЛАН - СХЕМА

земельного участка находящегося под объектом культурного наследия
регионального значения «Башня жилая № 6»
адрес: Чеченская Республика, Итум-Калинский р-н, с. Моцкарой (бывшее с. Бара).

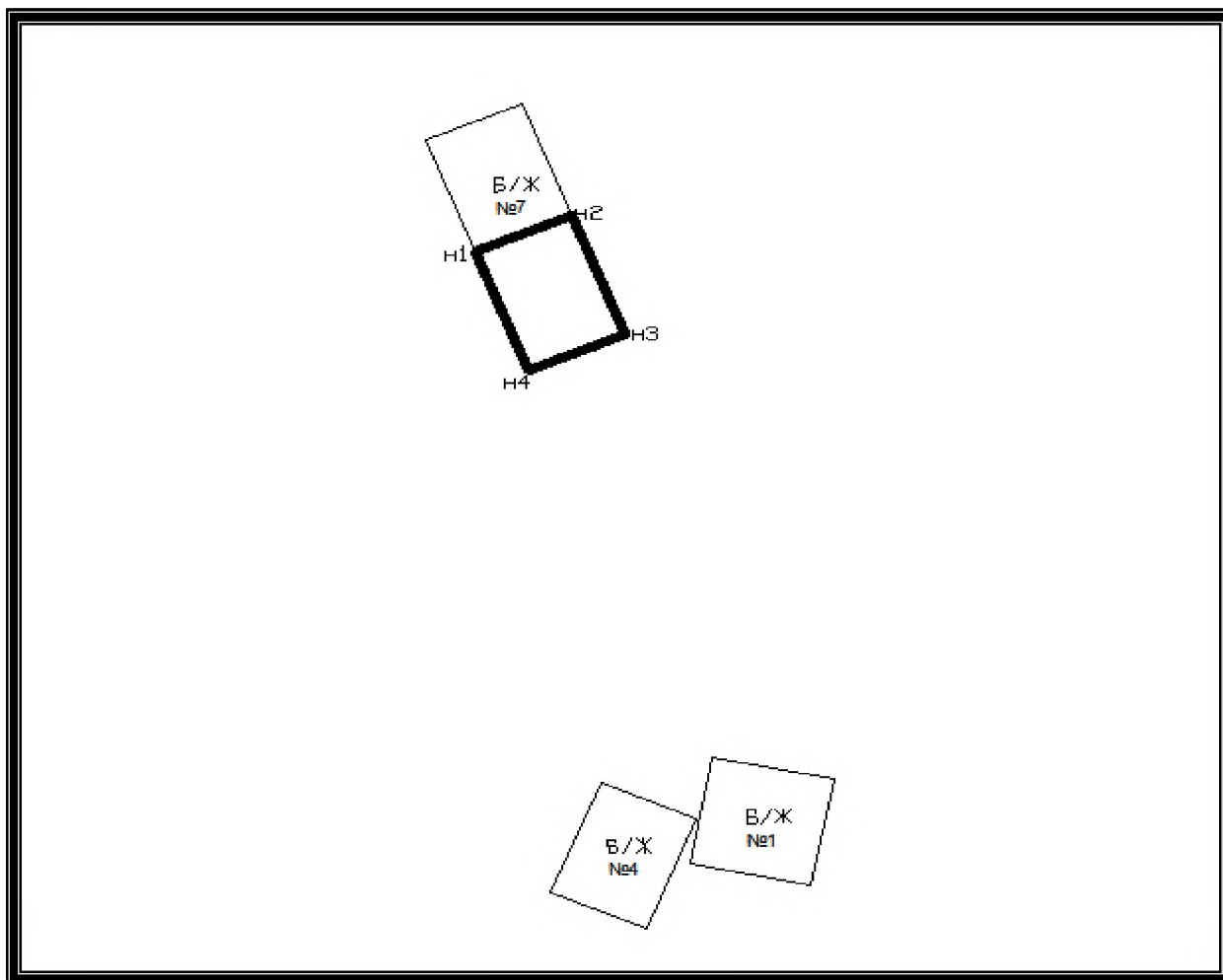


Таблица №1

Ведомость вычисления площади земельного участка

| Название (номер) межевого знака | Дирекционные углы (град. мин. сек.) | Длина линии(м) | X координата | Y координата |
|---------------------------------|-------------------------------------|----------------|--------------|--------------|
| н1 | | | 37362,28 | 292196,98 |
| | 67° 41' 44" | 7,4 | | |
| н2 | | | 37365,09 | 292203,83 |
| | 157° 51' 56" | 9,9 | | |
| н3 | | | 37355,92 | 292207,56 |
| | 247° 52' 05" | 7,41 | | |
| н4 | | | 37353,13 | 292200,7 |
| | 337° 52' 32" | 9,88 | | |
| н1 | | | 37362,28 | 292196,98 |

Площадь: 73,2кв.м.

Периметр: 34,5м.

Описание границы
территории объекта культурного наследия регионального значения
«Башня жилая № 7», входящего в «Баройский историко-архитектурный
комплекс», XIV-XVI вв., расположенного по адресу: Чеченская Республика,
Итум-Калинский район, с. Моцкарой (бывшее с. Бара).

В результате проведенной настоящей работы, граница территории объекта культурного наследия регионального значения земельного участка находящегося под объектом культурного наследия регионального значения Жилая башня № 7, адрес: ЧР, Итум-Калинский р-н, с. Моцкарой (бывшее с. Бара), отображена на план-схеме непрерывной линией черного цвета с выделением условных знаков «Н1», «Н2», «Н3» и «Н4», являющихся угловыми точками и осуществлена их привязка к местности.

Координаты угловых точек границы территории объекта представлены в Местной системе координат (см. Таблица №1) и определены с использованием геодезической спутниковой аппаратуры Leica GS08 plus, заводской номер №1852793, свидетельство о поверке № НО04860.

Памятник расположен в юго-западной части Баройского историко-архитектурного комплекса. Граница территории имеет форму прямоугольника. Общий периметр границы памятника составляет – **32,09м**. Расстояние между угловыми точками «Н1» и «Н2» в северо-восточном направлении СВ, составляет – 8,75м, дирекционный угол между ними составляет $135^{\circ} 05' 33$ расстояние между угловыми точками «Н2» и «Н3» в юго-восточной части памятника по направлению СВ ЮЗ, составляет – 7,3м, дирекционный угол между ними составляет $225^{\circ} 03' 20''$, расстояние между угловыми точками «Н3» и «Н4» в юго-западной части памятника в направлении ЮВ СЗ, составляет – 8,75м, дирекционный угол между ними составляет $315^{\circ} 02' 47''$, и расстояние между угловыми точками «Н4» и «Н1» в юго-западной части памятника по направлению ЮЗ СВ, составляет – 7,3м, дирекционный угол между ними составляет $45^{\circ} 00' 00''$.

Площадь территории памятника определена с использованием геодезической спутниковой аппаратуры Leica GS08 plus, заводской номер №1852793, свидетельство о поверке № НО04860. и составляет : **63,824кв.м** (см. Таблица №1).

ПЛАН - СХЕМА

земельного участка находящегося под объектом культурного наследия
регионального значения «Башня жилая №7»

адрес: Чеченская Республика, Итум-Калинский р-н, с. Моцкарой (бывшее с.Никарой)

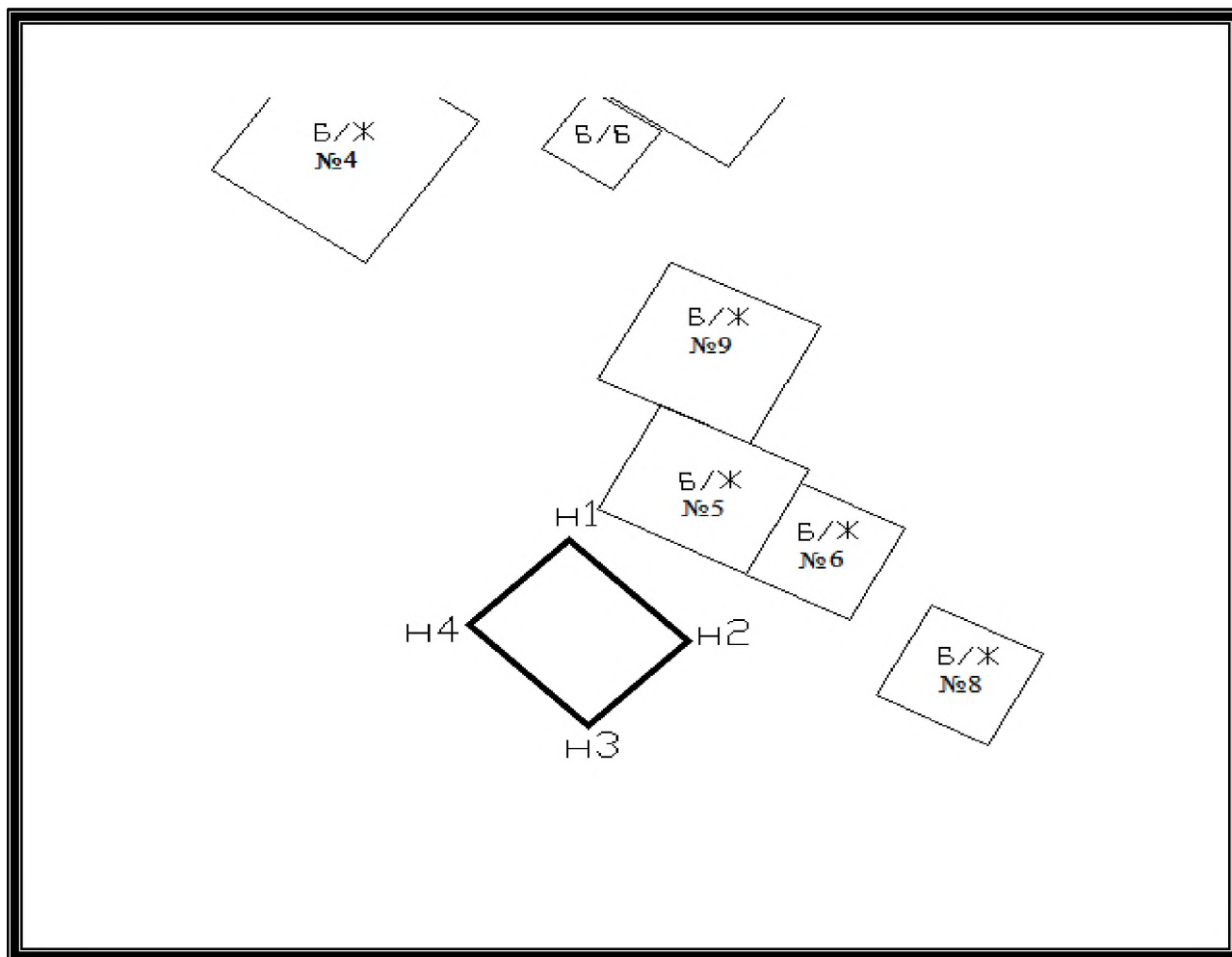


Таблица №1

Ведомость вычисления площади земельного участка

| Название (номер) межевого знака | Дирекционные углы (град. мин. сек.) | Длина линии(м) | X координата | Y координата |
|---------------------------------|-------------------------------------|----------------|--------------|--------------|
| н1 | | | 40386,91 | 288427,94 |
| | 135° 05' 33" | 8,75 | | |
| н2 | | | 40380,71 | 288434,12 |
| | 225° 03' 20" | 7,3 | | |
| н3 | | | 40375,56 | 288428,96 |
| | 315° 02' 47" | 8,75 | | |
| н4 | | | 40381,75 | 288422,78 |
| | 45° 00' 00" | 7,3 | | |
| н1 | | | 40386,91 | 288427,94 |

Площадь: 63,824кв.м.

Периметр: 32,09м.

Описание границы
территории объекта культурного наследия регионального значения
«Башня жилая № 8», входящего в «Баройский историко-архитектурный
комплекс», XIV-XVI вв., расположенного по адресу: Чеченская Республика,
Итум-Калинский район, с. Моцкарой (бывшее с. Бара).

В результате проведенной настоящей работы, граница территории объекта культурного наследия регионального значения земельного участка находящегося под объектом культурного наследия регионального значения Жилая башня №8, адрес: ЧР, Итум-Калинский р-н, с. Моцкарой (бывшее с. Бара), отображена на план-схеме непрерывной линией черного цвета с выделением условных знаков «Н1», «Н2», «Н3» и «Н4», являющихся угловыми точками и осуществлена их привязка к местности.

Координаты угловых точек границы территории объекта представлены в Местной системе координат (см. Таблица № 1) и определены с использованием геодезической спутниковой аппаратуры Leica GS08 plus, заводской номер №1852793, свидетельство о поверке № НО04860.

Памятник расположен в юго-западной части Баройского историко-архитектурного комплекса. Граница территории имеет форму прямоугольника. Общий периметр границы памятника составляет – **25,5м**. Расстояние между угловыми точками «Н1» и «Н2» в северо-восточной части памятника по направлению СВ, составляет –6,5м, дирекционный угол между ними составляет 117° 23' 35", расстояние между угловыми точками «Н2» и «Н3» в юго-восточной части памятника по направлению ЮВ, составляет – 6,25м, дирекционный угол между ними составляет 207° 20' 39", расстояние между угловыми точками «Н3» и «Н4» в юго-западной части памятника в направлении ЮЗ, составляет – 6,5м, дирекционный угол между ними составляет 297° 23' 35" и расстояние между угловыми точками «Н4» и «Н1» в северо-западной части памятника по направлению СЗ, составляет – 6,25м, дирекционный угол между ними составляет 27° 20' 39".

Площадь территории памятника определена с использованием геодезической спутниковой аппаратуры Leica GS08 plus, заводской номер №1852793, свидетельство о поверке № НО04860. И составляет **40,605кв.м** (см. Таблица №1).

ПЛАН - СХЕМА

земельного участка находящегося под объектом культурного наследия
регионального значения «Башня жилая № 8»

адрес: Чеченская Республика, Итум-Калинский р-н, с. Моцкарой (бывшее с. Бара).

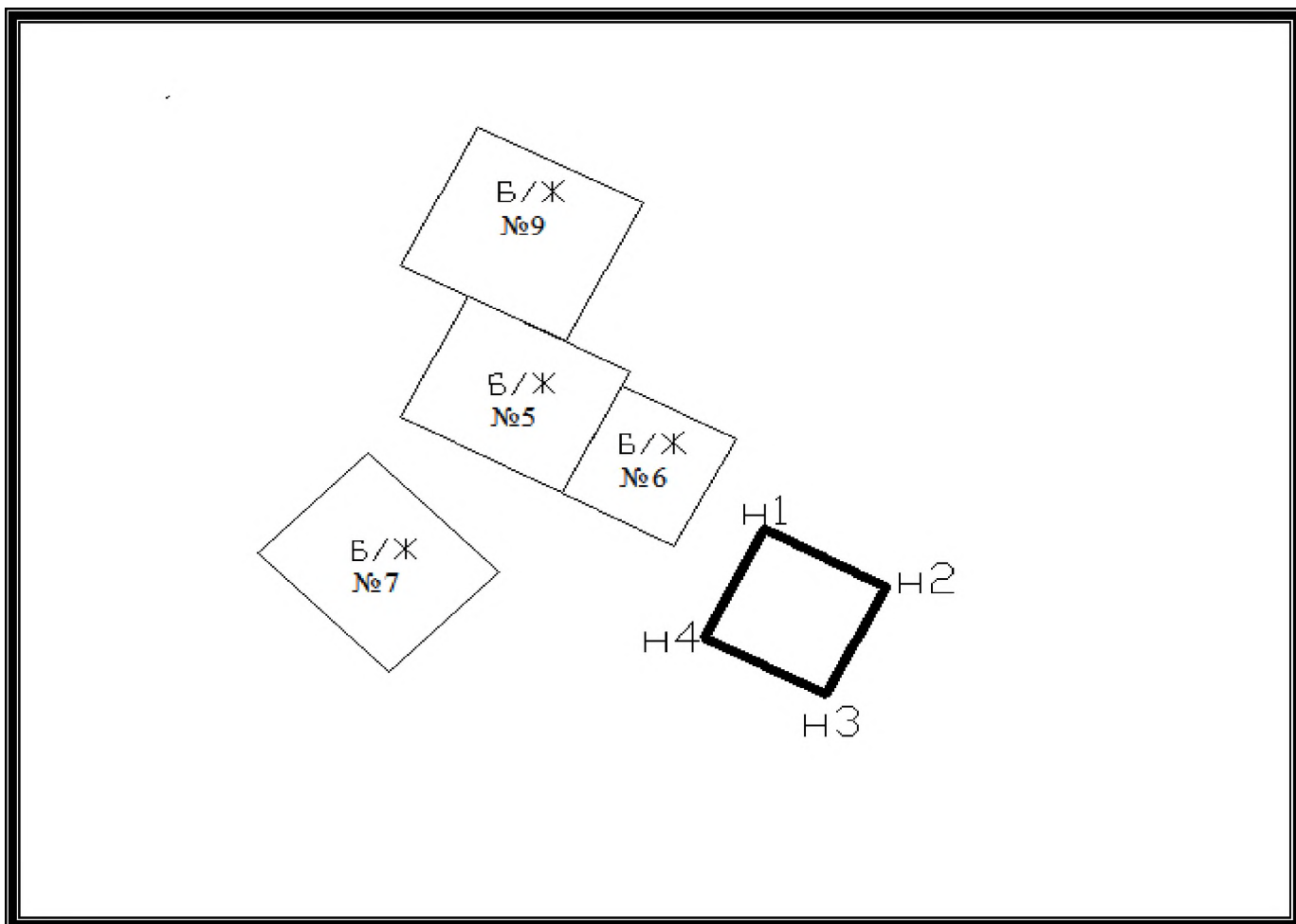


Таблица №1

Ведомость вычисления площади земельного участка

| Название (номер) межевого знака | Дирекционные углы (град. мин. сек.) | Длина линии(м) | X координата | Y координата |
|---------------------------------|-------------------------------------|----------------|--------------|--------------|
| n1 | | | 40382,94 | 288446,65 |
| | 117° 23' 35" | 6,5 | | |
| n2 | | | 40379,95 | 288452,42 |
| | 207° 20' 39" | 6,25 | | |
| n3 | | | 40374,4 | 288449,55 |
| | 297° 23' 35" | 6,5 | | |
| n4 | | | 40377,39 | 288443,78 |
| | 27° 20' 39" | 6,25 | | |
| n1 | | | 40382,94 | 288446,65 |

Площадь: 40,605кв.м.

Периметр: 25,5м.

Описание границы
территории объекта культурного наследия регионального значения
«Башня жилая № 9», входящего в «Баройский историко-архитектурный
комплекс», XIV-XVI вв., расположенного по адресу: Чеченская Республика,
Итум-Калинский район, с. Моцкарой (бывшее с. Бара).

В результате проведенной настоящей работы, граница территории объекта культурного наследия регионального значения земельного участка находящегося под объектом культурного наследия регионального значения Жилая башня №9, адрес: ЧР, Итум-Калинский р-н, с. Моцкарой (бывшее с.Бара), отображена на план-схеме непрерывной линией черного цвета с выделением условных знаков «Н1», «Н2», «Н3» и «Н4», являющихся угловыми точками и осуществлена их привязка к местности.

Координаты угловых точек границы территории объекта представлены в Местной системе координат (см. Таблица № 1) и определены с использованием геодезической спутниковой аппаратуры Leica GS08 plus, заводской номер №1852793, свидетельство о поверке № НОО4860.

Памятник расположен в центральной части Баройского историко-архитектурного комплекса. Граница территории имеет форму прямоугольника. Общий периметр границы памятника составляет – **33,5м**. Расстояние между угловыми точками «Н1» и «Н2» в северо-восточной части памятника по направлению СВ, составляет 8,7м, дирекционный угол между ними составляет 116° 42' 44", расстояние между угловыми точками «Н2» и «Н3» в юго-восточной части памятника по направлению ЮВ, составляет 8,05м, дирекционный угол между ними составляет 207° 27' 24", расстояние между угловыми точками «Н3» и «Н4» в юго-западной части памятника в направлении ЮЗ, составляет 8,7м, дирекционный угол между ними составляет 296° 42' 44"и расстояние между угловыми точками «Н4» и «Н1» в северо-западной части памятника по направлению СЗ, составляет 8,05м, дирекционный угол между ними составляет 27° 27' 24".

Площадь территории памятника определена с использованием геодезической спутниковой аппаратуры Leica GS08 plus, заводской номер №1852793, свидетельство о поверке № НОО4860. и составляет **69,9кв.м.** (см. Таблица №1).

ПЛАН - СХЕМА

земельного участка находящегося под объектом культурного наследия
регионального значения Башня жилая № 9
адрес: Чеченская Республика, Итум-Калинский р-н, с. Моцкарой (бывшее с. Бара).

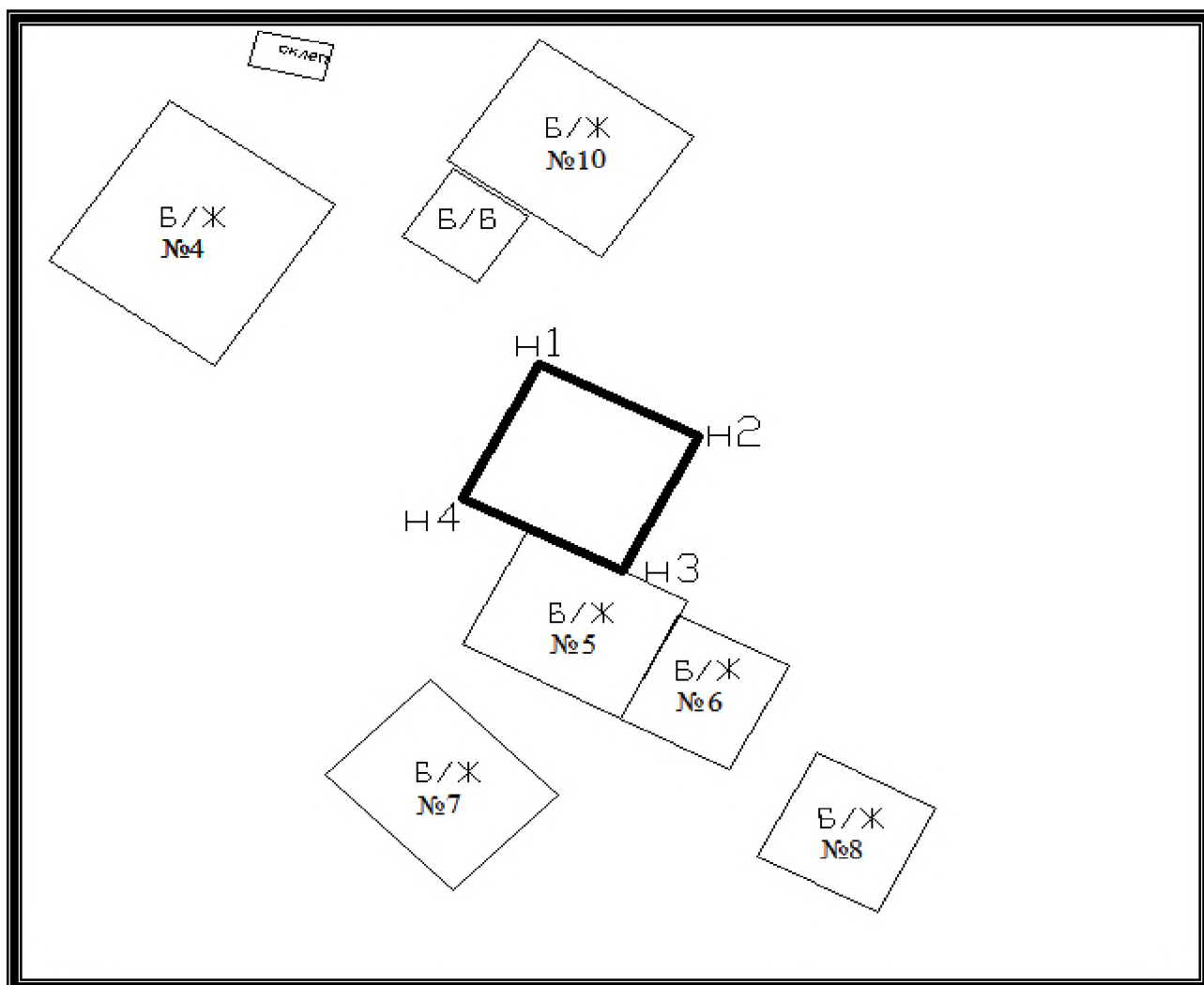


Таблица №1

Ведомость вычисления площади земельного участка

| Название (номер) межевого знака | Дирекционные углы (град. мин. сек.) | Длина линии(м) | X координата | Y координата |
|--|---|-------------------|--------------|--------------|
| n1 | | | 40403,79 | 288433,17 |
| n2 | 116° 42' 44" | 8,7 | 40399,88 | 288440,94 |
| n3 | 207° 27' 24" | 8,05 | 40392,74 | 288437,23 |
| n4 | 296° 42' 44" | 8,7 | 40396,65 | 288429,46 |
| n1 | 27° 27' 24" | 8,05 | 40403,79 | 288433,17 |

Площадь: 69,9кв.м.

Периметр: 33,5м.

Описание границы
территории объекта культурного наследия регионального значения
«Башня жилая № 10», входящего в «Баройский историко-архитектурный
комплекс», XIV-XVI вв., расположенного по адресу: Чеченская Республика,
Итум-Калинский район, с. Моцкарой (бывшее с. Бара).

В результате проведенной настоящей работы, граница территории объекта культурного наследия регионального значения земельного участка, находящегося под объектом культурного наследия регионального значения Башня боевая, адрес: ЧР, Итум-Калинский р-н, с. Моцкарой (бывшее с. Бара), отображена на план-схеме непрерывной линией черного цвета с выделением условных знаков «Н1», «Н2», «Н3» и «Н4», являющихся угловыми точками и осуществлена их привязка к местности.

Координаты угловых точек границы территории объекта представлены в Местной системе координат (см. Таблица №1) и определены с использованием геодезической спутниковой аппаратуры Leica GS08 plus, заводской номер №1852793, свидетельство о поверке № НОО4860. Памятник расположен в центральной части Баройского историко-архитектурного комплекса. Граница территории имеет форму квадрата. Общий периметр границы памятника составляет – **33.6 м**. Расстояние между угловыми точками «Н1» и «Н2» в северо-восточной части памятника по направлению СЗ ЮВ, составляет – 9,5 м, дирекционный угол между ними составляет 109° 02' 43", расстояние между угловыми точками «Н2» и «Н3» в юго-восточной части памятника по направлению СВ ЮЗ, составляет – 7,3 м, дирекционный угол между ними составляет 199° 01' 51", расстояние между угловыми точками «Н3» и «Н4» в юго-западной части памятника в направлении ЮВ СЗ, составляет – 9,5 м, дирекционный угол между ними составляет 289° 02' 43" и расстояние между угловыми точками «Н4» и «Н1» в юго-западной части памятника по направлению ЮЗ СВ, составляет – 7,3 м, дирекционный угол между ними составляет 19° 01' 51".

Площадь территории памятника определена с использованием геодезической спутниковой аппаратуры Leica GS08 plus, заводской номер №1852793, свидетельство о поверке № НОО4860. и составляет **69 кв.м.** (см. Таблица №1).

ПЛАН - СХЕМА

земельного участка, находящегося под объектом культурного наследия
регионального значения «Башня жилая № 10»

адрес: Чеченская Республика, Итум-Калинский р-н, с. Моцкарой (бывшее с. Бара).

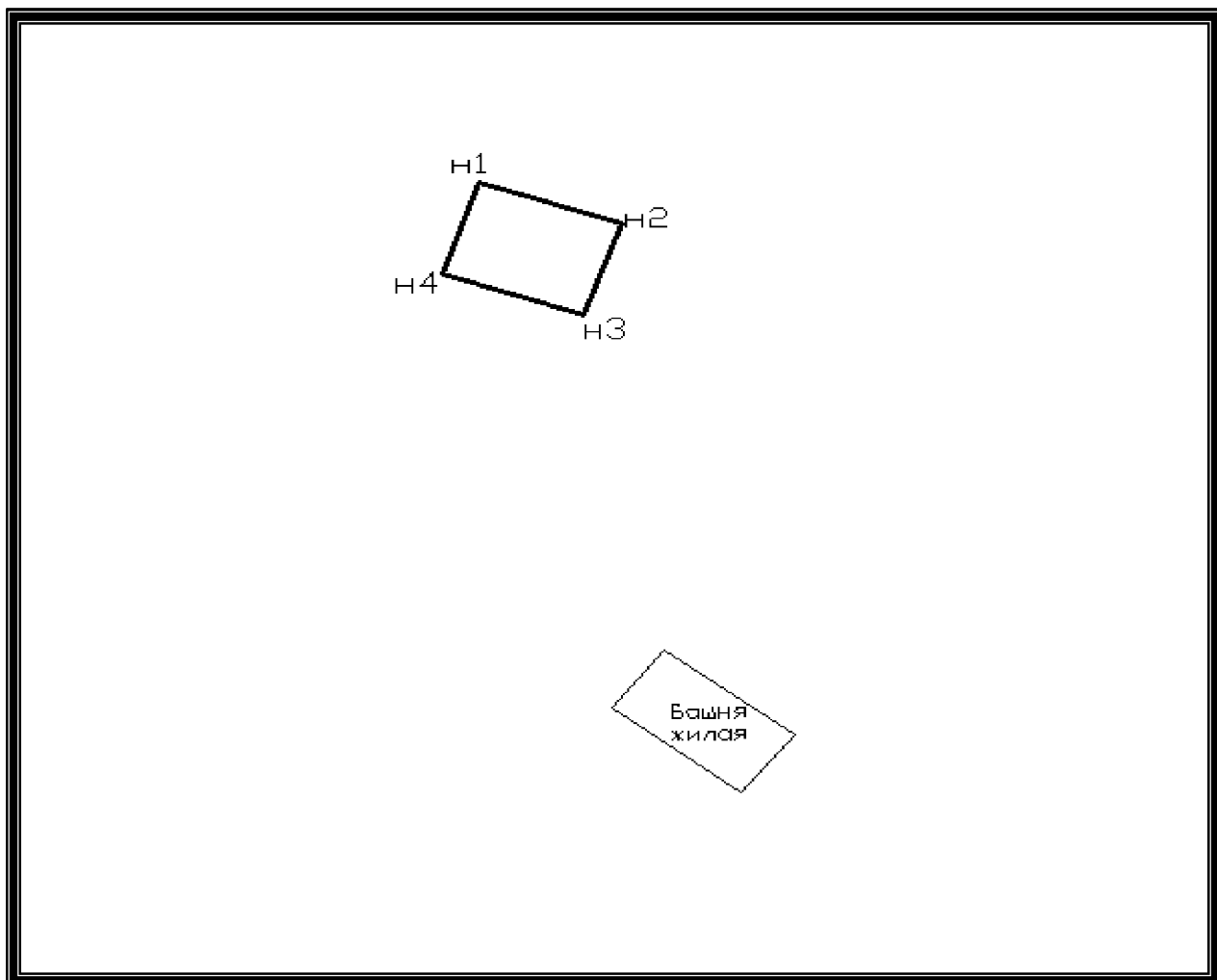


Таблица №1

Ведомость вычисления площади земельного участка

| Название (номер) межевого знака | Дирекционные углы (град. мин. сек.) | Длина линии(м) | X координата | Y координата |
|---------------------------------|-------------------------------------|----------------|--------------|--------------|
| n1 | | | 37988,71 | 292476,7 |
| | 109° 02' 43" | 9,5 | | |
| n2 | | | 37985,61 | 292485,68 |
| | 199° 01' 51" | 7,3 | | |
| n3 | | | 37978,71 | 292483,3 |
| | 289° 02' 43" | 9,5 | | |
| n4 | | | 37981,81 | 292474,32 |
| | 19° 01' 51" | 7,3 | | |
| n1 | | | 37988,71 | 292476,7 |

Площадь: 69 кв.м. Периметр: 33,6м.

**Правовой режим использования земельного участка в границах территории
объектов культурного наследия регионального значения входящих в
«Баройский историко-архитектурный комплекс», XIV-XVI вв.:**

**Башня боевая, Башня жилая №1, Башня жилая №2, Башня жилая №3,
Башня жилая №4, Башня жилая №5, Башня жилая №6, Башня жилая №7,
Башня жилая №8, Башня жилая №9, Башня жилая №10,**

расположенных по адресу:

Чеченская Республика, Итум-Калинский район, с. Моцкарой (бывшее с. Бара).

1. Соблюдение правового режима, установленного земельным законодательством, в отношении к землям историко-культурного назначения, использование земель строго в соответствии с их целевым назначением.
2. Обеспечение доступности объектов культурного наследия в целях их экспонирования, обеспечение сохранения традиционного визуального восприятия объекта культурного наследия с основных видовых точек и смотровых площадок.
3. Обеспечение научной реставрации объектов культурного наследия и его объектов с учетом сохранения условий оптимального восприятия памятника.
4. Обеспечение мер сохранности объектов культурного наследия, их пожарной безопасности, учет мер по обеспечению пожарной безопасности, защиты от динамических воздействий.
5. Проектирование и проведение работ по сохранению объектов культурного наследия и его территории по согласованию с уполномоченным государственным органом в области охраны объектов культурного наследия Чеченской Республики.
6. Ведение мониторинга за состоянием объектов культурного наследия и его территории (обеспечение устойчивости склонов).
7. Реставрацию объектов культурного наследия, консервацию и реставрацию исторически ценных градоформирующих объектов, устранение диссонирующих объектов, озеленение и благоустройство территории в соответствии с согласованным в установленном порядке проектом реставрации и приспособления, музеефикация археологических объектов с проведением необходимых для этих целей научно-исследовательских археологических работ, связанных с консервацией объектов.
8. Восстановление утраченных элементов застройки исторического владения, имевших важное композиционное значение, реконструкцию инженерных сетей и дорог, не нарушающую целостность объектов культурного наследия и не создающую угрозы их повреждения, разрушения или уничтожения.
9. Поэтапный снос или реконструкция дисгармоничного зданий складского помещения, нарушающего оптимальное условие восприятия объектов культурного наследия и противоречащего принципам организации его территории.

10. Запрещение проектирования и проведения землеустроительных, земляных, строительных, мелиоративных, хозяйственных и иных работ, за исключением работ по сохранению объектов культурного наследия и его территории, а также хозяйственной деятельности, не нарушающей целостности объектов культурного наследия и не создающей угрозы его повреждения, разрушения или уничтожения.

11. Запрещение капитального строительства, изменения установленного на основании заключения историко-культурной экспертизы предмета охраны объекта культурного наследия, искажения традиционных характеристик эволюционно сложившейся композиции застройки исторического владения, изменения характеристик природного ландшафта, композиционно связанного с объектом культурного наследия.

12. Запрещение загрязнения территории химическими и иными веществами, техническими и сточными водами, иными отходами, размещение и эксплуатация объектов, отрицательно влияющих на сохранность культурного слоя.

13. Запрещается проведение самовольных археологических раскопок.

14. Запрещение прокладки инженерных коммуникаций (теплотрасс, газопроводов, электрокабеля и пр.) надземным, воздушным способами.

15. Исключение любой хозяйственной и строительной деятельности на территории данного объекта культурного наследия.