



## КОМИТЕТ ПРАВИТЕЛЬСТВА ЧЕЧЕНСКОЙ РЕСПУБЛИКИ ПО ОХРАНЕ И ИСПОЛЬЗОВАНИЮ КУЛЬТУРНОГО НАСЛЕДИЯ

### ПРИКАЗ

«04» апреля 2017 г.

г. Грозный

№ 14-17

#### Об утверждении охранного обязательства

В соответствии с пунктом 7 статьи 47.6 Федерального закона от 25 июня 2002 № 73-ФЗ «Об объектах культурного наследия (памятниках истории и культуры) народов Российской Федерации», приказом Министерства культуры РФ от 1 июля 2015 г. № 1887 «О реализации отдельных положений статьи 47.6 Федерального закона от 25 июня 2002 г. № 73-ФЗ «Об объектах культурного наследия (памятниках истории и культуры) народов Российской Федерации», Положением о Комитете Правительства Чеченской Республики по охране и использованию культурного наследия от 29 декабря 2015 г. № 253,

#### ПРИКАЗЫВАЮ:

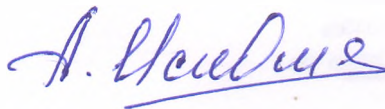
1. Утвердить охранное обязательство собственника объекта культурного наследия регионального значения «Башня боевая № 2 (Дёре – II)», расположенного по адресу: Чеченская Республика, Итум-Калинский район, с. Тазбичи (бывший хут. Дёре).

2. Направить копию настоящего приказа с копией утвержденного охранного обязательства собственнику объекта культурного наследия, а также в Управление Федеральной службы государственной регистрации, кадастра и картографии по Чеченской Республике в течение трех дней со дня подписания настоящего приказа.

3. Обеспечить размещение настоящего приказа на официальном сайте Комитета Правительства Чеченской Республики по охране и использованию культурного наследия (далее – Комитет) в коммуникационной сети «Интернет».

4. Контроль за исполнением настоящего приказа возложить на главного специалиста-эксперта отдела инспекции и государственного реестра Комитета М.А. Цуеву.

И.о. председателя



А.В. Исаев

Приложение к приказу

от «07» апреля 2017г. № 14-17

**УТВЕРЖДЕНО**

Приказом Комитета Правительства  
Чеченской Республики по охране и  
использованию культурного наследия  
от «07» апреля 2017г. № 14-17

**ОХРАННОЕ ОБЯЗАТЕЛЬСТВО  
СОБСТВЕННИКА ИЛИ ИНОГО ЗАКОННОГО ВЛАДЕЛЬЦА  
объекта культурного наследия, включенного в единый государственный реестр  
объектов культурного наследия (памятников истории и культуры)  
народов Российской Федерации**

**«Башня боевая № 2 (Дёре – II), XIII - XVIII вв.»**,

**Чеченская Республика, Итум-Калинский район, с.Тазбичи (бывший хут. Дёре)**

(указать наименование объекта культурного наследия в соответствии с  
правовым актом о его принятии на государственную охрану)

регистрационный номер объекта культурного наследия в едином  
государственном реестре объектов культурного наследия (памятников  
истории и культуры) народов Российской Федерации:

2	0	1	4	1	0	3	1	0	8	3	0	0	0	5
---	---	---	---	---	---	---	---	---	---	---	---	---	---	---

**Раздел 1. Данные об объекте культурного наследия, включенном в единый  
государственный реестр объектов культурного наследия (памятников истории и  
культуры) народов Российской Федерации**

Отметка о наличии или отсутствии паспорта объекта культурного наследия, включенного  
в единый государственный реестр объектов культурного наследия (памятников истории и  
культуры) народов Российской Федерации, в отношении которого утверждено охранное  
обязательство (далее - объект культурного наследия):

Имеется  V Отсутствует

(нужное отметить знаком «V»)

При наличии паспорта объекта культурного наследия, он является неотъемлемой частью  
охранного обязательства.

При отсутствии паспорта объекта культурного наследия в охранное обязательство  
вносятся следующие сведения:

1. Сведения о наименовании объекта культурного наследия:

«Башня боевая № 2 (Дёре – II)»

2. Сведения о времени возникновения или дате создания объекта культурного наследия, датах основных изменений (перестроек) данного объекта и (или) датах связанных с ним исторических событий:

XIII - XVIII вв.

3. Сведения о категории историко-культурного значения объекта культурного наследия:

Федерального  Регионального  Муниципального  значения

(нужное отметить знаком "V")

4. Сведения о виде объекта культурного наследия:

Памятник  Ансамбль

(нужное отметить знаком "V")

5. Номер и дата принятия акта органа государственной власти о включении объекта культурного наследия в единый государственный реестр объектов культурного наследия (памятников истории и культуры) народов Российской Федерации:

Приказ Минкультуры России № 10128-р

от «21» октября 2015 г.

6. Сведения о местонахождении объекта культурного наследия (адрес объекта или при его отсутствии описание местоположения объекта):

Чеченская Республика

(субъект Российской Федерации)

Итум-Калинский район, с.Газбичи (бывший хут. Дёре)

(населенный пункт)

улица

д.

корп./  
стр.

помещение/  
квартира

иные сведения:

7. Сведения о границах территории объекта культурного наследия (для объектов археологического наследия прилагается графическое отражение границ на плане земельного участка, в границах которого он располагается):



8. Описание предмета охраны объекта культурного наследия:

9. Фотографическое (иное графическое) изображение объекта (на момент утверждения охранного обязательства):

Прилагается: \_\_\_\_\_ изображений.  
(указать количество)

10. Сведения о наличии зон охраны данного объекта культурного наследия с указанием номера и даты принятия органом государственной власти акта об утверждении указанных зон либо информация о расположении данного объекта культурного наследия / земельного участка, в границах которого располагается объект археологического наследия, в границах зон охраны другого объекта культурного наследия:

11. Сведения о требованиях к осуществлению деятельности в границах территории объекта культурного наследия, об особом режиме использования земельного участка, в границах которого располагается объект археологического наследия, установленных статьей 5.1 Федерального закона от 25.06.2002 N 73-ФЗ "Об объектах культурного наследия (памятниках истории и культуры) народов Российской Федерации" (далее - Закон 73-ФЗ):

1) на территории памятника или ансамбля запрещаются строительство объектов капитального строительства и увеличение объемно-пространственных характеристик существующих на территории памятника или ансамбля объектов капитального строительства; проведение земляных, строительных, мелиоративных и иных работ, за исключением работ по сохранению объекта культурного наследия или его отдельных элементов, сохранению историко-градостроительной или природной среды объекта культурного наследия;

2) на территории памятника, ансамбля разрешается ведение хозяйственной деятельности, не противоречащей требованиям обеспечения сохранности объекта культурного наследия и позволяющей обеспечить функционирование объекта культурного наследия в современных условиях;

3) в случае нахождения памятника или ансамбля на территории достопримечательного места подлежат также выполнению требования и ограничения, установленные со статьей 5.1 Закона 73-ФЗ, для осуществления хозяйственной деятельности на территории достопримечательного места;

4) особый режим использования земельного участка, в границах которого располагается объект археологического наследия, предусматривает возможность проведения археологических полевых работ в порядке, установленном Законом 73-ФЗ, земляных, строительных, мелиоративных, хозяйственных работ, указанных в статье 30 Закона 73-ФЗ работ по использованию лесов и иных работ при условии обеспечения сохранности объекта археологического наследия, а также обеспечения доступа граждан к указанному объекту.

12. Иные сведения, предусмотренные Законом 73-ФЗ:

## **Раздел 2. Требования к сохранению объекта культурного наследия**

13. Требования к сохранению объекта культурного наследия, предусматривают консервацию, ремонт, реставрацию объекта культурного наследия, приспособление объекта

культурного наследия для современного использования либо сочетание указанных мер. Состав (перечень) и сроки (периодичность) проведения работ по сохранению объекта культурного наследия, в отношении которого утверждено охранное обязательство, определяются **Комитетом Правительства Чеченской Республики по охране и использованию культурного наследия** на основании акта технического состояния объекта культурного наследия, составленного в порядке, установленном пунктом 2 статьи 47.2 Закона 73-ФЗ.

14. **ГБУ Аргунский государственный историко-архитектурный и природный музей-заповедник** в лице директора **Джабраилова Саид-Эмина Магомедовича** (далее - **Пользователь**) обязан обеспечить финансирование и организацию проведения научно-исследовательских, изыскательских, проектных работ, консервации, ремонта, реставрации и иных работ, направленных на обеспечение физической сохранности объекта культурного наследия и сохранение предмета охраны объекта культурного наследия, в порядке, установленном Законом 73-ФЗ.

В случае обнаружения при проведении работ по сохранению объекта культурного наследия объектов, обладающих признаками объекта культурного наследия, в том числе объектов археологического наследия, **Собственник (иной законный владелец)** обязан незамедлительно приостановить работы и направить в течение трёх рабочих дней со дня их обнаружения заявление в письменной форме об указанных объектах в **Комитет Правительства Чеченской Республики по охране и использованию культурного наследия**

Дальнейшее взаимодействие с **Комитетом Правительства Чеченской Республики по охране и использованию культурного наследия** **Собственник (иной законный владелец)** объекта культурного наследия обязан осуществлять в порядке, установленном статьей 36 Закона 73-ФЗ.

15. Работы по сохранению объекта культурного наследия должны организовываться **Собственником (иным законным владельцем)** объекта культурного наследия в соответствии с порядком, предусмотренным статьей 45 Закона 73-ФЗ.

16. **Собственник (иной законный владелец)** земельного участка, в границах которого расположен объект археологического наследия, обязан:

- обеспечивать неизменность внешнего облика;
- сохранять целостность, структуру объекта археологического наследия);
- организовывать и финансировать спасательные археологические полевые работы на данном объекте археологического наследия в случае, предусмотренном статьей 40 и в порядке, установленном статьей 45.1 Закона 73-ФЗ.

### **Раздел 3. Требования к содержанию объекта культурного наследия**

17. При содержании и использовании объекта культурного наследия, в целях поддержания в надлежащем техническом состоянии без ухудшения физического состояния и (или) изменения предмета охраны данного объекта культурного наследия **Собственник (иной законный владелец)** обязан:

- 1) осуществлять расходы на содержание объекта культурного наследия и поддержание его в надлежащем техническом, санитарном и противопожарном состоянии;
- 2) не проводить работы, изменяющие предмет охраны объекта культурного наследия либо ухудшающие условия, необходимые для сохранности объекта культурного наследия;
- 3) не проводить работы, изменяющие облик, объемно-планировочные и конструктивные решения и структуры, интерьер объекта культурного наследия в случае, если предмет охраны объекта культурного наследия не определен;
- 4) соблюдать установленные статьей 5.1 Закона 73-ФЗ требования к осуществлению деятельности в границах территории объекта культурного наследия, особый режим использования земельного участка, водного объекта или его части, в границах которых располагается объект археологического наследия;



#### **Раздел 4. Требования к обеспечению доступа граждан Российской Федерации, иностранных граждан и лиц без гражданства к объекту культурного наследия, включенному в реестр**

21. Условия доступа к объекту культурного наследия, (периодичность, длительность и иные характеристики доступа), устанавливаются **Комитетом Правительства Чеченской Республики по охране и использованию культурного наследия** с учетом мнения **собственника (иного законного владельца)** такого объекта, а также с учетом вида объекта культурного наследия, категории его историко-культурного значения, предмета охраны, физического состояния объекта культурного наследия, требований к его сохранению, характера современного использования данного объекта культурного наследия, включенного в реестр.

Условия доступа к объектам культурного наследия, используемым в качестве жилых помещений, а также к объектам культурного наследия религиозного назначения, включенным в реестр, устанавливаются **Комитетом Правительства Чеченской Республики по охране и использованию культурного наследия** по согласованию с **Собственниками (иными законными владельцами)** этих объектов культурного наследия.

При определении условий доступа к памятникам или ансамблям религиозного назначения учитываются требования к внешнему виду и поведению лиц, находящихся в границах территорий указанных объектов культурного наследия религиозного назначения, соответствующие внутренним установлениям религиозной организации, если такие установления не противоречат законодательству Российской Федерации.

В случае, если интерьер объекта культурного наследия не относится к предмету охраны объекта культурного наследия, требование к обеспечению доступа во внутренние помещения объекта культурного наследия не может быть установлено.

Условия доступа к объектам культурного наследия, расположенным на территории Российской Федерации и предоставленным в соответствии с международными договорами Российской Федерации дипломатическим представительствам и консульским учреждениям иностранных государств в Российской Федерации, международным организациям, а также к объектам культурного наследия, находящимся в собственности иностранных государств и международных организаций, устанавливаются в соответствии с международными договорами Российской Федерации.

Обеспечение условий доступности объектов культурного наследия, для инвалидов устанавливаются в соответствии с **«Порядком обеспечения условий доступности для инвалидов объектов и предоставляемых услуг в сфере охраны объектов культурного наследия, а также оказания инвалидам при этом необходимой помощи»** утвержденным приказом **Комитета Правительства Чеченской Республики по охране и использованию культурного наследия № 44 от 19.04.2016г.**

Физические и юридические лица, проводящие археологические полевые работы, имеют право доступа к объектам археологического наследия, археологические полевые работы на которых предусмотрены разрешением (открытым листом) на проведение археологических полевых работ. Физическим и юридическим лицам, проводящим археологические полевые работы, в целях проведения указанных работ собственниками и (или) пользователями земельных участков, в границах которых расположены объекты археологического наследия, должен быть обеспечен доступ к земельным участкам, участкам водных объектов, участкам лесного фонда, на территорию, определенную разрешением (открытым листом) на проведение археологических полевых работ.

#### **Раздел 5. Требования к размещению наружной рекламы на объектах культурного наследия, их территориях**

5) не использовать объект культурного наследия (за исключением оборудованных с учетом требований противопожарной безопасности объектов культурного наследия, предназначенных либо предназначавшихся для осуществления и (или) обеспечения указанных ниже видов хозяйственной деятельности, и помещений для хранения предметов религиозного назначения, включая свечи и лампадное масло):

под склады и объекты производства взрывчатых и огнеопасных материалов, предметов и веществ, загрязняющих интерьер объекта культурного наследия, его фасад, территорию и водные объекты и (или) имеющих вредные парогазообразные и иные выделения;

под объекты производства, имеющие оборудование, оказывающее динамическое и вибрационное воздействие на конструкции объекта культурного наследия, независимо от мощности данного оборудования;

под объекты производства и лаборатории, связанные с неблагоприятным для объекта культурного наследия температурно-влажностным режимом и применением химически активных веществ;

б) незамедлительно извещать **Комитет Правительства Чеченской Республики по охране и использованию культурного наследия** обо всех известных ему повреждениях, авариях или об иных обстоятельствах, причинивших вред объекту культурного наследия, включая объект археологического наследия, земельному участку в границах территории объекта культурного наследия или угрожающих причинением такого вреда, и безотлагательно принимать меры по предотвращению дальнейшего разрушения, в том числе проводить противоаварийные работы в порядке, установленном для проведения работ по сохранению объекта культурного наследия;

7) не допускать ухудшения состояния территории объекта культурного наследия, поддерживать территорию объекта культурного наследия в благоустроенном состоянии.

18. Собственник жилого помещения, являющегося объектом культурного наследия, или частью такого объекта, обязан выполнять требования к сохранению объекта культурного наследия в части, предусматривающей обеспечение поддержания объекта культурного наследия или части объекта культурного наследия в надлежащем техническом состоянии без ухудшения физического состояния и изменения предмета охраны объекта культурного наследия.

19. В случае обнаружения при проведении работ на земельном участке в границах территории объекта культурного наследия объектов, либо на земельном участке, в границах которого располагается объект археологического наследия, объектов, обладающих признаками объекта культурного наследия, **Собственник (иной законный владелец)** осуществляет действия, предусмотренные подпунктом 2 пункта 3 статьи 47.2 Закона 73-ФЗ.

20. В случае если содержание или использование объекта культурного наследия, а также земельного участка, в границах которого располагается объект археологического наследия, может привести к ухудшению состояния данного объекта культурного наследия и (или) предмета охраны данного объекта культурного наследия, в предписании, направляемом **Комитетом Правительства Чеченской Республики по охране и использованию культурного наследия** **Собственнику (иному законному владельцу)** объекта культурного наследия, устанавливаются следующие требования:

1) к видам хозяйственной деятельности с использованием объекта культурного наследия, земельного участка, в границах которого располагается объект археологического наследия, либо к видам хозяйственной деятельности, оказывающим воздействие на указанные объекты, в том числе ограничение хозяйственной деятельности;

2) к использованию объекта культурного наследия, земельного участка, в границах которого располагается объект археологического наследия, при осуществлении хозяйственной деятельности, предусматривающие, в том числе ограничение технических и иных параметров воздействия на объект культурного наследия;

3) к благоустройству в границах территории объекта культурного наследия, земельного участка, в границах которого располагается объект археологического наследия.



## 22. Требования к размещению наружной рекламы:

Не допускается распространение наружной рекламы на объектах культурного наследия, включенных в единый государственный реестр объектов культурного наследия (памятников истории и культуры) народов Российской Федерации, а также на их территориях, за исключением достопримечательных мест.

Запрет или ограничение распространения наружной рекламы на объектах культурного наследия, находящихся в границах достопримечательного места и включенных в единый государственный реестр объектов культурного наследия (памятников истории и культуры) народов Российской Федерации, а также требования к её распространению устанавливаются **Комитетом Правительства Чеченской Республики по охране и использованию культурного наследия** и вносятся в правила землепользования и застройки, разработанные в соответствии с Градостроительным кодексом Российской Федерации.

Указанные требования не применяются в отношении распространения на объектах культурного наследия, их территориях наружной рекламы, содержащей исключительно информацию о проведении на объектах культурного наследия, их территориях театрально-зрелищных, культурно-просветительных и зрелищно-развлекательных мероприятий или исключительно информацию об указанных мероприятиях с одновременным упоминанием об определенном лице как о спонсоре конкретного мероприятия при условии, если такому упоминанию отведено не более чем десять процентов рекламной площади (пространства). В таком случае актом **Комитета Правительства Чеченской Республики по охране и использованию культурного наследия** устанавливаются требования к размещению наружной рекламы на данном объекте культурного наследия (либо его территории), включая место (места) её возможного размещения, требования к внешнему виду, цветовым решениям, способам крепления.

## Раздел 6. Иные обязанности Собственника (иного законного владельца)

### 23. Для Собственника (иного законного владельца) устанавливаются обязанности:

1) по финансированию мероприятий, обеспечивающих выполнение требований в отношении объекта культурного наследия, установленных статьями 47.2 - 47.4 Закона 73-ФЗ;

2) по соблюдению требований к осуществлению деятельности в границах территории объекта культурного наследия, либо особого режима использования земельного участка, в границах которого располагается объект археологического наследия, установленных статьей 5.1 Закона 73-ФЗ.

24. **Собственник, иной законный владелец**, пользователи объекта культурного наследия, земельного участка, в границах которого располагается объект археологического наследия (в случае, указанном в пункте 11 статьи 47.6 Закона 73-ФЗ), а также все лица, привлеченные ими к проведению работ по сохранению (содержанию) объекта культурного наследия, обязаны соблюдать требования, запреты и ограничения, установленные законодательством об охране объектов культурного наследия

### 25. Дополнительные требования в отношении объекта культурного наследия:

--

Утверждено  
приказом Министерства культуры  
Российской Федерации  
от 2 июля 2015 г. № 1906


Экземпляр № 1

201410310830005

Регистрационный номер объекта культурного  
наследия в едином государственном реестре  
объектов культурного наследия (памятников  
истории и культуры) народов Российской Федерации

## ПАСПОРТ ОБЪЕКТА КУЛЬТУРНОГО НАСЛЕДИЯ

Фотографическое изображение объекта культурного наследия,  
за исключением отдельных объектов археологического наследия,  
фотографическое изображение которых вносится на основании решения  
соответствующего органа охраны объектов культурного наследия



01.06.2013  
Дата съемки (число, месяц, год)



## 1. Сведения о наименовании объекта культурного наследия

Башня боевая № 2 (Дере-II)

## 2. Сведения о времени возникновения или дате создания объекта культурного наследия, датах основных изменений (перестроек) данного объекта и (или) датах связанных с ним исторических событий

XIII-XVIII вв.

## 3. Сведения о категории историко-культурного значения объекта культурного наследия

Федерального значения	Регионального значения	Местного (муниципального значения)
	+	

## 4. Сведения о виде объекта культурного наследия

Памятник	Ансамбль	Достопримечательное место
+		

## 5. Номер и дата принятия органом государственной власти решения о включении объекта культурного наследия в единый государственный реестр объектов культурного наследия (памятников истории и культуры) народов Российской Федерации

• Приказ Минкультуры России № 10128-р от 21.10.2015 г.

## 6. Сведения о местонахождении объекта культурного наследия (адрес объекта или при его отсутствии описание местоположения объекта)

Чеченская Республика, Итум-Калинский район, с. Тазбичи (бывший хут. Дёре)

## 7. Сведения о границах территории объекта культурного наследия, включенного в единый государственный реестр объектов культурного наследия (памятников истории и культуры) народов Российской Федерации

Граница территории объекта культурного наследия проходит на юго-восток от литеры Д до литеры Е вдоль левого берега вверх по течению реки Дере-ахк. (литеры Д-Е); далее на запад, вверх по восточному склону хребта Хачарой-дукъ до литеры Ж (литеры Е-Ж); далее на север, до литеры З (литеры Ж-З); далее проходит на восток до первоначальной литеры Д (литеры З-Д).

## 8. Описание предмета охраны объекта культурного наследия

Башня пятиэтажная - высотой 19 м, имеет сужение кверху, кровля и межэтажные перекрытия отсутствуют. Стены сложены из грубо обработанных камней на глиняно-известковом растворе. С 4-х сторон башня опоясана каменными навесными балкончиками-машикулями, на трёх кронштейнах с двумя амбразурами, ориентирована углами по сторонам света. Входной проём организован на стене северо-восточного фасада, на высоте 4,60 м от основания. На ней три оконных проёма, на уровне 2-го, 3-го и 4-го этажей. Проёмы арочные. Над входным проёмом по бокам и над окном 2-го этажа три крестообразных углубления. Три Т-образные углубления выполнены и вокруг окна 4-го этажа. В верхней части стены под машикулями расположены две бойницы. На северо-западной стене две смотровые щели и одна бойница на уровне 1-го этажа, оконный проём на уровне 3-го этажа и декор под ним, в виде трёх крестообразных углублений. Одна широкая бойница на уровне 4-го этажа. Под машикулями две бойницы, ниже Т-образный декор. На юго-восточной стене две бойницы на 1-ом этаже и одна смотровая щель в нижней части, один оконный проём на уровне 2-го этажа, по одной широкой бойнице на 3-ем и 4-ом этажах. Под машикулем две бойницы, ниже Т-образное углубление. На юго-западной стене оконных проёмов нет, только по две бойницы с 1-го по 4-ые этажи. На 4-ом этаже, одна бойница широкая. На уровне 2-го этажа, между бойницами каменный блок с петроглифом, где изображена кисть правой руки человека. Башня наклонилась в северо-восточную сторону. Размеры башни в плане - 4,65x5,30 м. Толщина стены на уровне 1-го этажа - 90 см. Также предметом охраны являются: -материал капитальных стен и техника кладки: сложены из разноразмерных обработанных камней на известковом растворе; -место расположения комплекса в его историческом ландшафтном окружении; -петроглифы; -машикули; -габариты, конфигурация дверных и оконных проёмов; -материал капитальных стен: сланцевый камень с использованием известняка и камня-песчаника; -интерьер башен: замковые-угловые камни; - культурный слой, в пределах границ территории объекта.

- Приказ Департамента по охране и использованию культурного наследия (памятников истории и культуры) Чеченской республики Министерства культуры Чеченской республики № 23-П от 19.02.2014 г.

## 9. Сведения о наличии зон охраны данного объекта культурного наследия с указанием номера и даты принятия органом государственной власти акта об утверждении указанных зон либо информация о расположении данного объекта культурного наследия в границах зон охраны иного объекта культурного наследия


На дату оформления паспорта границы зон охраны объекта культурного наследия, режимы использования земель и градостроительные регламенты в границах территорий данных зон не утверждены.



Всего в паспорте листов

4

Уполномоченное должностное лицо органа охраны объектов культурного наследия

И.о. председателя Комитета Правительства Чеченской Республики по охране и использованию культурного наследия		Исаев Абу Вахаевич
должность	ПОДПИСЬ	инициалы, фамилия



07 . 04 . 2017

Дата оформления паспорта  
(число, месяц, год)

**АКТ**  
**технического состояния объекта культурного наследия**  
**«Башня боевая № 2 (Дере II)»**

№ 01

от « 07» апреля 2017 г.

Представитель Комитета Правительства Чеченской Республики по охране и использованию культурного наследия, именуемый далее – Комитет, в лице Главного специалиста отдела научно-технической документации и экспертизы Гуйвик Татьяны Викторовны, в присутствии представителя Пользователя, заведующего отделом археологии и архитектуры АГИАП МЗ Умхаева Ибрагима Салавдиевича составили настоящий Акт по итогам проведения осмотра состояния объекта культурного наследия «Башня боевая № 2 (Дере II)»

**1. ОБЩИЕ СВЕДЕНИЯ ОБ ОБЪЕКТЕ**

- 1.1. Наименование, категория историко-культурного значения Объекта: **«Башня боевая № 2 (Дере II)»**
- 1.2. Вид Объекта: **памятник архитектуры.**
- 1.3. Местоположение (адрес) объекта: **с. Тазбичи, (бывший хутор Дере) Итум-Калинский район. Чеченская Республика.**
- 1.4. Правообладатель (-ли) объекта: **ГБУ «Аргунский государственный историко-архитектурный и природный музей-заповедник».**
- 1.5. Год постройки или связанного с Объектом исторического события: **XIII-XVIII вв..**
- 1.6. Этажность: **5 этажей.**
- 1.7. Сведения об истории возникновения Объекта (связанных с ним исторических событиях): **отсутствуют.**

**2. ТЕХНИЧЕСКОЕ СОСТОЯНИЕ ОБЪЕКТА**

В результате осмотра технического состояния Объекта установлено следующее:

- 2.1. Общие сведения об объекте Объекта (характеристика состояния Объекта в целом, его архитектурных особенностей)



Башня боевая № 2 (Дере - II) расположена в ущелье Тазбичи (хутор Дёре), Итум-Калинского р-на, в 3-х км. К юго-востоку от райцентра Итум – Кале, на левом берегу реки Дёре-Ахк.

Башня стоит на скальном грунте и расположена на северо-западном склоне хребта Хачарой-дукъ, который постепенно понижаясь, террасами спускается к реке Дёре-Ахк.

Башня пятиэтажная – высотой 19м., имеет сужение кверху, кровля и межэтажные перекрытия отсутствуют. Стены сложены из грубо обработанных камней на глиняно-известковом растворе. С 4-х сторон башня опоясана каменными навесными балкончиками-машикулями, на трех кронштейнах с двумя амбразурами, ориентирована углами по сторонам света. Входной проем организован на стене северо-восточного фасада, на высоте 4,6м. от основания. На ней три оконных проема, на уровне 2-го, 3-го и 4-го этажей. Проемы арочные. Над входным проемом по бокам и над окном 2-го этажа, три крестообразные углубления. Три Т-образные углубления выполнены и вокруг окна 4-го этажа. В верхней части стены, под машикулями расположены две бойницы. На северо-западной стене две смотровые щели и одна бойница на уровне 1-го этажа, оконный проем на уровне 3-го этажа и декор под ним, в виде трех крестообразных углублений. Одна широкая бойница на уровне 4-го этажа. Под машикулями две бойницы, ниже Т-образный декор. На юго-восточной стене, две бойницы на 1-м этаже и одна смотровая щель в нижней части, один оконный проем на уровне 2-го этажа, по одной широкой бойнице на 3-м и 4-м этажах. Под машикулем две бойницы, ниже Т-образное углубление. На юго-западной стене оконных проемов нет, только по две бойницы с 1-го по 4-е этажи. На 4-м этаже, одна бойница широкая. На уровне 2-го этажа, между бойницами каменный блок с петроглифом, где изображена кисть правой руки человека.

Башня наклонилась в северо-восточную сторону.

Размеры башни в плане: 4,65х5,30м

Толщина стены на уровне 1-го этажа – 90см.

## 2.2. Состояние архитектурно-конструктивных элементов объекта:

а) общее: **удовлетворительное.**

б) фундаменты: **нет.**

в) цоколи и отмостки около них: **нет.**

г) входная лестница - площадка, ступени: **нет.**

д) стены наружные: **стены сложены из грубо обработанных камней на глиняно-известковом растворе. Высота стен 19 м. Толщина стен 90 см.**

е) крыша (стропила, обрешетка, кровля, водосточные желоба и трубы): **отсутствуют.**

ж) главы, шатры, их конструкция и покрытие: **нет.**

з) внешнее декоративное убранство (облицовка, окраска, украшения, карнизы, колонны, пилястры, лепнина, скульптура): **с 4-х сторон башня опоясана каменными навесными балкончиками-машикулями, на трех кронштейнах с двумя амбразурами. Над входным проемом северо-восточной стены по бокам и над окном 2-го этажа, три крестообразные углубления. Три Т-образные углубления выполнены и вокруг окна**

4-го этажа. Декор над оконным проемом в северо-западной стене в виде трех крестообразных углублений. Под машикулями две бойницы, ниже Т-образный декор. Под машикулем две бойницы, ниже Т-образное углубление. На уровне 2-го этажа, между бойницами каменный блок с петроглифом, где изображена кисть правой руки человека.

2.3. Состояние внутренних архитектурно-конструктивных и декоративных элементов Объекта:

а) общее состояние: **неудовлетворительное.**

б) перекрытия (плоские, сводчатые): **межэтажные перекрытия отсутствуют.**

в) полы: **отсутствуют.**

г) стены внутренние, их состояние, связи: **неудовлетворительное.**

д) столбы, колонны: **нет.**

е) дверные и оконные проемы, их заполнения: **Входной проем организован на стене северо-восточного фасада, на высоте 4,6м. от основания. Три оконных проема, на уровне 2-го, 3-го и 4-го этажей. Проемы арочные. На северо-западной стене две смотровые щели и одна бойница на уровне 1-го этажа, оконный проем на уровне 3-го этажа.**

ж) лестницы и крыльца: **отсутствуют.**

з) лепные, скульптурные и декоративные украшения: **нет.**

и) живопись (монументальная и станковая, материал, сюжет): **нет.**

к) предметы прикладного искусства (в том числе мебель, осветительные приборы, резьба по дереву, металлу): **нет.**

л) отопление, вентиляция, канализация: **отсутствуют.**

2.4. Сад, парк, двор, малые архитектурные Формы, ворота и ограда, состояние территории: **нет.**

### **3. ПЛАН РАБОТ ПО СОХРАНЕНИЮ ОБЪЕКТА И ЕГО ТЕРРИТОРИИ**

В целях сохранения объекта культурного наследия и создания нормальных условий для его использования лицо (лица), указанное (указанные) в пункте 11 статьи 47.6 Федерального закона от 25 июня 2002 года № 73-ФЗ обязано (обязаны) провести следующие работы:

№ п/п	Наименование исследовательской, проектно-сметной документации и производственных работ	Сроки выполнения
1.	Научно-исследовательские, изыскательские и проектные работы	2017-2019 гг
2.	Консервационные, ремонтные, реставрационные, противоаварийные работы	2017-2019 гг
3.	Работы на территории памятника	2017-2019 гг

*Примечания:* Производство работ разрешается только в соответствии с согласованной документацией, по письменному разрешению Комитета

#### 4. ОСОБЫЕ УСЛОВИЯ ИСПОЛЬЗОВАНИЯ ПАМЯТНИКА


1. Памятник может быть использован «Собственником» только в туристско-экскурсионных целях с соблюдением условий, предусмотренных действующим федеральным законодательством.

2. Все подлинные материалы обследований, обмеров, фиксации, проектов заключений, отчетов, исполняемые проектными конторами или мастерскими реставрации памятников по заказу «Собственника», по мере их изготовления, передаются последним Комитету в 10-дневный срок после их получения, безвозмездно.

Приложение: материалы фотофиксации Объекта на 2 л. в 1 экз.;  
копия технического (кадастрового) паспорта Объекта (при наличии) на \_\_\_\_\_ л. в 1 экз.

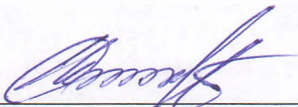
Представитель уполномоченного органа:

Главный специалист отдела  
научно-технической документации  
и экспертизы

  
\_\_\_\_\_ Гуйвик Т. В.

Иное лицо, участвующее в составлении настоящего Акта:

Директор ГБУ  
«Аргунский государственный  
историко-архитектурный и  
природный музей-заповедник

  
\_\_\_\_\_ Джабраилов С-Э. М.

Заведующий отделом  
архитектуры и археологии ГБУ  
«Аргунский государственный  
историко-архитектурный и  
природный музей-заповедник

  
\_\_\_\_\_ Умхаев И. С.









17.03.2017

с. Тазбичи. Башня боевая (Дёре II).  
Вид с юго-запада.



17.03.2017

с. Тазбичи. Башня боевая (Дёре II).  
Вид с севера.