



**КОМИТЕТ ПРАВИТЕЛЬСТВА ЧЕЧЕНСКОЙ РЕСПУБЛИКИ
ПО ОХРАНЕ И ИСПОЛЬЗОВАНИЮ КУЛЬТУРНОГО НАСЛЕДИЯ**

ПРИКАЗ

«14» марта 2018 г.

г. Грозный

№ 04/18

**Об утверждении охранного обязательства
на объект культурного наследия регионального значения**

В соответствии с пунктом 7 статьи 47.6 Федерального закона от 25 июня 2002 № 73-ФЗ «Об объектах культурного наследия (памятниках истории и культуры) народов Российской Федерации», приказом Министерства культуры РФ от 1 июля 2015 г. № 1887 «О реализации отдельных положений статьи 47.6 Федерального закона от 25 июня 2002 г. № 73-ФЗ «Об объектах культурного наследия (памятниках истории и культуры) народов Российской Федерации», Положением о Комитете Правительства Чеченской Республики по охране и использованию культурного наследия от 29 декабря 2015 г. № 253,

ПРИКАЗЫВАЮ:

1. Утвердить охранное обязательство собственника или иного законного владельца объекта культурного наследия регионального значения «Памятник воинам, погибшим в Великой Отечественной войне 1941-1945гг.», расположенного по адресу: Чеченская Республика, Гудермесский район, г. Гудермес, ул. М. Горького.
2. Направить копию настоящего приказа с утвержденным охранным обязательством собственнику (иному законному владельцу) объекта культурного наследия, а также в Управление Федеральной службы государственной регистрации, кадастра и картографии по Чеченской Республике в течение трех дней со дня подписания настоящего приказа.
3. Обеспечить размещение настоящего приказа на официальном сайте Комитета Правительства Чеченской Республики по охране и использованию культурного наследия (далее – Комитет) в коммуникационной сети «Интернет».
4. Контроль за исполнением настоящего приказа возложить на ведущего специалиста-эксперта отдела инспекции и государственного реестра Комитета А.М. Алиеву.

Председатель

И. Р. Молочаев

УТВЕРЖДЕНО
Приказом Комитета Правительства
Чеченской Республики по охране и
использованию культурного наследия

от «14» марта 2018 г. № 04/18

**ОХРАННОЕ ОБЯЗАТЕЛЬСТВО
СОБСТВЕННИКА ИЛИ ИНОГО ЗАКОННОГО ВЛАДЕЛЬЦА**

объекта культурного наследия, включенного в единый государственный реестр объектов
культурного наследия (памятников истории и культуры)
народов Российской Федерации

«Памятник воинам, погибшим в Великой Отечественной войне 1941-1945гг.» Чеченская
Республика, Чеченская Республика, Гудермесский район, с.Гудермес ул. М. Горького

(указать наименование объекта культурного наследия в соответствии с
правовым актом о его принятии на государственную охрану)

регистрационный номер объекта культурного наследия в едином
государственном реестре объектов культурного наследия (памятников
истории и культуры) народов Российской Федерации:

2	0	1	4	1	0	0	7	3	3	3	0	0	0	5
---	---	---	---	---	---	---	---	---	---	---	---	---	---	---

**Раздел 1. Данные об объекте культурного наследия, включенном в единый
государственный реестр объектов культурного наследия (памятников истории и
культуры) народов Российской Федерации**

Отметка о наличии или отсутствии паспорта объекта культурного наследия, включенного
в единый государственный реестр объектов культурного наследия (памятников истории и
культуры) народов Российской Федерации, в отношении которого утверждено охранное
обязательство (далее - объект культурного наследия):

имеется

отсутствует

(нужное отметить знаком "V")

При наличии паспорта объекта культурного наследия, он является неотъемлемой частью
охранного обязательства.

При отсутствии паспорта объекта культурного наследия в охранное обязательство
вносятся следующие сведения:

1. Сведения о наименовании объекта культурного наследия:

Памятник воинам, погибшим в Великой Отечественной войне 1941-1945гг

2. Сведения о времени возникновения или дате создания объекта культурного наследия, датах основных изменений (перестроек) данного объекта и (или) датах связанных с ним исторических событий:

1941-1945 гг.

3. Сведения о категории историко-культурного значения объекта культурного наследия:

федерального регионального V муниципального значения

(нужное отметить знаком "V")

4. Сведения о виде объекта культурного наследия:

памятник V ансамбль

(нужное отметить знаком "V")

5. Номер и дата принятия акта органа государственной власти о включении объекта культурного наследия в единый государственный реестр объектов культурного наследия (памятников истории и культуры) народов Российской Федерации:

15703-р от 13 ноября 2015 г.

6. Сведения о местонахождении объекта культурного наследия (адрес объекта или при его отсутствии описание местоположения объекта):

Чеченская Республика

(Субъект Российской Федерации)

Гудермесский район, с.Гудермес ул. М. Горького

(населенный пункт)

улица д. Корп./стр. помещение/квартира

иные сведения:

7. Сведения о границах территории объекта культурного наследия (для объектов археологического наследия прилагается графическое отражение границ на плане земельного участка, в границах которого он располагается):

8. Описание предмета охраны объекта культурного наследия:

9. Фотографическое (иное графическое) изображение объекта (на момент утверждения охранного обязательства):

Прилагается: _____ изображений.
(указать количество)

10. Сведения о наличии зон охраны данного объекта культурного наследия с указанием номера и даты принятия органом государственной власти акта об утверждении указанных зон либо информация о расположении данного объекта культурного наследия / земельного участка, в границах которого располагается объект археологического наследия, в границах зон охраны другого объекта культурного наследия:

11. Сведения о требованиях к осуществлению деятельности в границах территории объекта культурного наследия, включенного в единый государственный реестр объектов культурного наследия (памятников истории и культуры) народов Российской Федерации, об особом режиме использования земельного участка, в границах которого располагается объект археологического наследия, установленных статьей 5.1 Федерального закона от 25.06.2002 N 73-ФЗ "Об объектах культурного наследия (памятниках истории и культуры) народов Российской Федерации" (далее - Закон 73-ФЗ):

1) на территории памятника или ансамбля запрещаются строительство объектов капитального строительства и увеличение объемно-пространственных характеристик существующих на территории памятника или ансамбля объектов капитального строительства; проведение земляных, строительных, мелиоративных и иных работ, за исключением работ по сохранению объекта культурного наследия или его отдельных элементов, сохранению историко-градостроительной или природной среды объекта культурного наследия;

2) на территории памятника, ансамбля разрешается ведение хозяйственной деятельности, не противоречащей требованиям обеспечения сохранности объекта культурного наследия и позволяющей обеспечить функционирование объекта культурного наследия в современных условиях;

3) в случае нахождения памятника или ансамбля на территории достопримечательного места подлежат также выполнению требования и ограничения, установленные в соответствии со статьей 5.1 Закона 73-ФЗ, для осуществления хозяйственной деятельности на территории достопримечательного места;

4) особый режим использования земельного участка, в границах которого располагается объект археологического наследия, предусматривает возможность проведения археологических полевых работ в порядке, установленном Законом 73-ФЗ, земляных, строительных, мелиоративных, хозяйственных работ, указанных в статье 30 Закона 73-ФЗ работ по использованию лесов и иных работ при условии обеспечения сохранности объекта археологического наследия, а также обеспечения доступа граждан к указанному объекту.

12. Иные сведения, предусмотренные Законом 73-ФЗ:

Раздел 2. Требования к сохранению объекта культурного наследия

13. Требования к сохранению объекта культурного наследия, включенного в единый государственный реестр объектов культурного наследия (памятников истории и культуры) народов Российской Федерации, предусматривают консервацию, ремонт, реставрацию объекта культурного наследия, приспособление объекта культурного наследия для современного

2) не проводить работы, изменяющие предмет охраны объекта культурного наследия либо ухудшающие условия, необходимые для сохранности объекта культурного наследия;

3) не проводить работы, изменяющие облик, объемно-планировочные и конструктивные решения и структуры, интерьер объекта культурного наследия в случае, если предмет охраны объекта культурного наследия не определен;

4) соблюдать установленные статьей 5.1 Закона 73-ФЗ требования к осуществлению деятельности в границах территории объекта культурного наследия, особый режим использования земельного участка, водного объекта или его части, в границах которых располагается объект археологического наследия;

5) не использовать объект культурного наследия (за исключением оборудованных с учетом требований противопожарной безопасности объектов культурного наследия, предназначенных либо предназначавшихся для осуществления и (или) обеспечения указанных ниже видов хозяйственной деятельности, и помещений для хранения предметов религиозного назначения, включая свечи и лампадное масло):

под склады и объекты производства взрывчатых и огнеопасных материалов, предметов и веществ, загрязняющих интерьер объекта культурного наследия, его фасад, территорию и водные объекты и (или) имеющих вредные парогазообразные и иные выделения;

под объекты производства, имеющие оборудование, оказывающее динамическое и вибрационное воздействие на конструкции объекта культурного наследия, независимо от мощности данного оборудования;

под объекты производства и лаборатории, связанные с неблагоприятным для объекта культурного наследия температурно-влажностным режимом и применением химически активных веществ;

б) незамедлительно извещать:

Комитет Правительства Чеченской Республики по охране и использованию культурного наследия

(указать наименование органа охраны объектов культурного наследия, утвердившего охранное обязательство)

обо всех известных ему повреждениях, авариях или об иных обстоятельствах, причинивших вред объекту культурного наследия, включая объект археологического наследия, земельному участку в границах территории объекта культурного наследия или угрожающих причинением такого вреда, и безотлагательно принимать меры по предотвращению дальнейшего разрушения, в том числе проводить противоаварийные работы в порядке, установленном для проведения работ по сохранению объекта культурного наследия;

7) не допускать ухудшения состояния территории объекта культурного наследия, поддерживать территорию объекта культурного наследия в благоустроенном состоянии.

18. Собственник жилого помещения, являющегося объектом культурного наследия, или частью такого объекта, обязан выполнять требования к сохранению объекта культурного наследия в части, предусматривающей обеспечение поддержания объекта культурного наследия или части объекта культурного наследия в надлежащем техническом состоянии без ухудшения физического состояния и изменения предмета охраны объекта культурного наследия.

19. В случае обнаружения при проведении работ на земельном участке в границах территории объекта культурного наследия объектов, либо на земельном участке, в границах которого располагается объект археологического наследия, объектов, обладающих признаками объекта культурного наследия, лица, указанные в пункте 11 статьи 47.6 Закона 73-ФЗ, осуществляют действия, предусмотренные подпунктом 2 пункта 3 статьи 47.2 Закона 73-ФЗ.

20. В случае если содержание или использование объекта культурного наследия, а также земельного участка, в границах которого располагается объект археологического наследия, может привести к ухудшению состояния данного объекта культурного наследия и (или)

предмета охраны данного объекта культурного наследия, в предписании, направляемом

Комитет Правительства Чеченской республики по охране и использованию культурного наследия

(указать наименование органа охраны объектов культурного наследия, утвердившего охранное обязательство)

собственнику или иному законному владельцу объекта культурного наследия, устанавливаются следующие требования:

1) к видам хозяйственной деятельности с использованием объекта культурного наследия, земельного участка, в границах которого располагается объект археологического наследия, либо к видам хозяйственной деятельности, оказывающим воздействие на указанные объекты, в том числе ограничение хозяйственной деятельности;

2) к использованию объекта культурного наследия, земельного участка, в границах которого располагается объект археологического наследия, при осуществлении хозяйственной деятельности, предусматривающие, в том числе ограничение технических и иных параметров воздействия на объект культурного наследия;

3) к благоустройству в границах территории объекта культурного наследия, земельного участка, в границах которого располагается объект археологического наследия.

Раздел 4. Требования к обеспечению доступа граждан Российской Федерации, иностранных граждан и лиц без гражданства к объекту культурного наследия,

21. Условия доступа к объекту культурного наследия, (периодичность, длительность и иные характеристики доступа), устанавливаются **Госорганом**, с учетом мнения собственника или иного законного владельца такого объекта, а также с учетом вида объекта культурного наследия, включенного в реестр, категории его историко-культурного значения, предмета охраны, физического состояния объекта культурного наследия, требований к его сохранению, характера современного использования данного объекта культурного наследия, включенного в реестр.

Условия доступа к объектам культурного наследия, используемым в качестве жилых помещений, а также к объектам культурного наследия религиозного назначения, включенным в реестр, устанавливаются соответствующим органом охраны объектов культурного наследия по согласованию с собственниками или иными законными владельцами этих объектов культурного наследия.

При определении условий доступа к памятникам или ансамблям религиозного назначения учитываются требования к внешнему виду и поведению лиц, находящихся в границах территорий указанных объектов культурного наследия религиозного назначения, соответствующие внутренним установлениям религиозной организации, если такие установления не противоречат законодательству Российской Федерации.

В случае если интерьер объекта культурного наследия не относится к предмету охраны объекта культурного наследия, требование к обеспечению доступа во внутренние помещения объекта культурного наследия, включенного в реестр, не может быть установлено.

Условия доступа к объектам культурного наследия, расположенным на территории Российской Федерации и предоставленным в соответствии с международными договорами Российской Федерации дипломатическим представительствам и консульским учреждениям иностранных государств в Российской Федерации, международным организациям, а также к объектам культурного наследия, находящимся в собственности иностранных государств и международных организаций, устанавливаются в соответствии с международными договорами Российской Федерации.

Обеспечение условий доступности объектов культурного наследия, для инвалидов

устанавливаются в соответствии с «Порядком обеспечения условий доступности для инвалидов объектов и предоставляемых услуг в сфере охраны объектов культурного наследия, а также оказания инвалидам при этом необходимой помощи» утвержденным приказом Комитета Правительства Чеченской Республики по охране и использованию культурного наследия № 44 от 19.04.2016г.

Физические и юридические лица, проводящие археологические полевые работы, имеют право доступа к объектам археологического наследия, археологические полевые работы на которых предусмотрены разрешением (открытым листом) на проведение археологических полевых работ. Физическим и юридическим лицам, проводящим археологические полевые работы, в целях проведения указанных работ собственниками и (или) пользователями земельных участков, в границах которых расположены объекты археологического наследия, должен быть обеспечен доступ к земельным участкам, участкам водных объектов, участкам лесного фонда, на территорию, определенную разрешением (открытым листом) на проведение археологических полевых работ.

Раздел 5. Требования к размещению наружной рекламы на объектах культурного наследия, их территориях

22. Требования к размещению наружной рекламы:

Не допускается распространение наружной рекламы на объектах культурного наследия, включенных в единый государственный реестр объектов культурного наследия (памятников истории и культуры) народов Российской Федерации, а также на их территориях, за исключением достопримечательных мест.

Запрет или ограничение распространения наружной рекламы на объектах культурного наследия, находящихся в границах достопримечательного места и включенных в единый государственный реестр объектов культурного наследия (памятников истории и культуры) народов Российской Федерации, а также требования к её распространению устанавливаются соответствующим органом охраны объектов культурного наследия, определенным пунктом 7 статьи 47.6 Закона 73-ФЗ, и вносятся в правила землепользования и застройки, разработанные в соответствии с Градостроительным кодексом Российской Федерации.

Указанные требования не применяются в отношении распространения на объектах культурного наследия, их территориях наружной рекламы, содержащей исключительно информацию о проведении на объектах культурного наследия, их территориях театрально-зрелищных, культурно-просветительных и зрелищно-развлекательных мероприятий или исключительно информацию об указанных мероприятиях с одновременным упоминанием об определенном лице как о спонсоре конкретного мероприятия при условии, если такому упоминанию отведено не более чем десять процентов рекламной площади (пространства). В таком случае актом соответствующего органа охраны объектов культурного наследия устанавливаются требования к размещению наружной рекламы на данном объекте культурного наследия (либо его территории), включая место (места) её возможного размещения, требования к внешнему виду, цветовым решениям, способам крепления.

Раздел 6. Иные обязанности Собственника (иного законного владельца)

23. Для Собственника (иного законного владельца) устанавливаются обязанности:

- 1) по финансированию мероприятий, обеспечивающих выполнение требований в отношении объекта культурного наследия, установленных статьями 47.2 - 47.4 Закона 73-ФЗ;
- 2) по соблюдению требований к осуществлению деятельности в границах территории

объекта культурного наследия, либо особого режима использования земельного участка, в границах которого располагается объект археологического наследия, установленных статьей 5.1 Закона 73-ФЗ.

24. Собственник, иной законный владелец, объекта культурного наследия, земельного участка, в границах которого располагается объект археологического наследия (в случае, указанном в пункте 11 статьи 47.6 Закона 73-ФЗ), а также все лица, привлеченные ими к проведению работ по сохранению (содержанию) объекта культурного наследия, обязаны соблюдать требования, запреты и ограничения, установленные законодательством об охране объектов культурного наследия.

25. Дополнительные требования в отношении объекта культурного наследия:

--

Утверждено
приказом Министерства культуры
Российской Федерации
от 2 июля 2015 г. № 1906


Экземпляр № 1

201410073330005

Регистрационный номер объекта культурного
наследия в едином государственном реестре
объектов культурного наследия (памятников
истории и культуры) народов Российской Федерации

ПАСПОРТ ОБЪЕКТА КУЛЬТУРНОГО НАСЛЕДИЯ

Фотографическое изображение объекта культурного наследия,
за исключением отдельных объектов археологического наследия,
фотографическое изображение которых вносится на основании решения
соответствующего органа охраны объектов культурного наследия



15.08.2014

Дата съемки (число,месяц,год)

1. Сведения о наименовании объекта культурного наследия

Памятник воинам, погибшим в Великой Отечественной войне 1941-1945 гг.

2. Сведения о времени возникновения или дате создания объекта культурного наследия, датах основных изменений (перестроек) данного объекта и (или) датах связанных с ним исторических событий

1941-1945 гг.

3. Сведения о категории историко-культурного значения объекта культурного наследия

Федерального значения	Регионального значения	Местного (муниципального значения)
	+	

4. Сведения о виде объекта культурного наследия

Памятник	Ансамбль	Достопримечательное место
+		

5. Номер и дата принятия органом государственной власти решения о включении объекта культурного наследия в единый государственный реестр объектов культурного наследия (памятников истории и культуры) народов Российской Федерации

« Постановление Правительства Чеченской Республики № 231 от 03.09.2013 г.

6. Сведения о местонахождении объекта культурного наследия (адрес объекта или при его отсутствии описание местоположения объекта)

Чеченская Республика, Гудермесский район, г. Гудермес, ул. М.Горького

7. Сведения о границах территории объекта культурного наследия, включенного в единый государственный реестр объектов культурного наследия (памятников истории и культуры) народов Российской Федерации

ОПИСАНИЕ ГРАНИЦЫ ТЕРРИТОРИИ ОБЪЕКТА КУЛЬТУРНОГО НАСЛЕДИЯ Памятник воинам, погибшим в Великой Отечественной войне 1941-1945гг. адрес: ЧР, Гудермесский район, г. Гудермес, ул. М. Горького В результате проведенной настоящей работы, граница территории объекта культурного наследия регионального значения Памятник воинам, погибшим в Великой Отечественной войне 1941-1945гг., адрес: ЧР, Гудермесский район, г. Гудермес, ул. М. Горького, отображена на план-схеме непрерывной линией красного цвета с выделением условных знаков «1», «2», «3», «4», «5», «6», «7» и «8», являющихся угловыми точками и осуществлена их привязка к местности. Координаты угловых точек границы территории объекта представлены в Местной системе координат (см. Таблица №1) и определены с использованием геодезической спутниковой аппаратуры Leica GS08 plus,

заводской номер №1852793, свидетельство о поверке № НОО4860. Расположен на территории железнодорожного вокзала, ориентирован углами по сторонам света. Общий периметр границы памятника составляет – 58,82м. Расстояния между угловыми точками «1» и «2» в северо-восточной части памятника в направлении СЗ ЮВ, составляет – 7,0 м., дирекционный угол между ними составляет $107^{\circ} 37' 57''$, расстояния между угловыми точками «2» и «3» в северо-восточной части памятника в направлении СВ ЮЗ, составляет – 10,97 м., дирекционный угол между ними составляет $195^{\circ} 45' 32''$, расстояния между угловыми точками «3» и «4» в восточной части памятника по направлению СЗ ЮВ, составляет – 1,58 м., дирекционный угол между ними составляет $147^{\circ} 25' 03''$, расстояния между угловыми точками «4» и «5» в восточной части памятника в направлении север-юг, составляет – 2,7 м., дирекционный угол между ними составляет $196^{\circ} 49' 17''$, расстояния между угловыми точками «5» и «6» в восточной части памятника в направлении СВ ЮЗ, составляет – 1,55 м., дирекционный угол между ними составляет $247^{\circ} 34' 46''$, расстояния между угловыми точками «6» и «7» в юго-восточной части памятника в направлении СВ ЮЗ, составляет – 6,18 м., дирекционный угол между ними составляет $198^{\circ} 41' 56''$, расстояния между угловыми точками «7» и «8» в юго-западной части памятника в направлении ЮВ СЗ, составляет – 7,0м., дирекционный угол между ними составляет $287^{\circ} 37' 57''$ и расстояния между угловыми точками «8» и «1» в западной части памятника в направлении ЮЗ СВ, составляет – 21,84м., дирекционный угол между ними составляет $16^{\circ} 49' 02''$. Площадь территории памятника определена с использованием геодезической спутниковой аппаратуры Leica GS08 plus, заводской номер №1852793, свидетельство о поверке № НОО4860. и составляет 160кв.м.(0,0160 га) (см. Таблица №1).

« Приказ Департамента по охране и использованию культурного наследия (памятников истории и культуры) Чеченской Республики № 89-п от 29.10.2014 г.

8. Описание предмета охраны объекта культурного наследия

Предмет охраны объекта культурного наследия, регионального значения «Памятник воинам, погибшим в Великой Отечественной войне 1941-1945гг.», расположенный по адресу: Гудермесский район, ул. М. Горького 1. Природный и рукотворный ландшафт памятника. 2. Планировочная структура памятника. 3. Обелиск, на котором высечены фамилии погибших деповчан в ВОВ 1941-1945 гг., а так же барельефная фигура «Скорбящей матери» и материал, из которого он изготовлен. 4. Постамент и материал, из которого он изготовлен. 5. Барельеф с изображением солдата и материал, из которого он изготовлен. 6. Объемно-пространственная композиция памятника.

« Приказ Департамента по охране и использованию культурного наследия (памятников истории и культуры) Чеченской Республики № 79-п от 17.10.2014 г.

9. Сведения о наличии зон охраны данного объекта культурного наследия с указанием номера и даты принятия органом государственной власти акта об утверждении указанных зон либо информация о расположении данного объекта культурного наследия в границах зон охраны иного объекта культурного наследия

На дату оформления паспорта границы зон охраны объекта культурного наследия, режимы использования земель и градостроительные регламенты в границах территорий данных зон не утверждены.

Всего в паспорте листов

4

Уполномоченное должностное лицо органа охраны объектов культурного наследия

Председатель Комитета Правительства Чеченской Республики по охране и использованию культурного наследия		Молочаев Ислам Ризванович
должность	подпись	инициалы, фамилия



М.П.

13 . 03 . 2018

Дата оформления паспорта
(число, месяц, год)

УТВЕРЖДАЮ:

Председатель Комитета Правительства
Чеченской Республики по охране и
использованию культурного наследия

И.Р. Молочаев

2018г.

МП

**Акт технического состояния
объекта культурного наследия**

«13» марта 2018г.

Мы, нижеподписавшиеся, ведущий специалист-эксперт отдела инспекции и государственного реестра Алиева Асет Магомедовна, главный специалист-эксперт отдела инспекции и государственного реестра М. А. Цуева, составили настоящий акт о том, что нами произведен осмотр технического состояния и определен план ремонтно-реставрационных работ памятника истории «Памятник воинам, погибшим в Великой отечественной войне 1941-1945гг» Чеченская Республика, Гудермесский район, ул. М. Горького.

I. ТЕХНИЧЕСКОЕ СОСТОЯНИЕ ПАМЯТНИКА

1. Общее состояние памятника:

Памятник состоит из следующих элементов: постамент, обелиск, обелиск, на котором установлен барельеф головы солдата.

Обелиск установлен на невысоком ступенчатом постаменте, основание постамента оштукатурено, обелиск имеет в основании форму прямоугольника, на обелиске высечены фамилии погибших деповчан в ВОВ 1941-1945 гг., а также изображена барельефная фигура «Скорбящей матери» с ребенком на руках, напротив обелиска установлен высокий постамент, на котором помещен барельеф с изображением головы солдата. Постамент увенчан красным ободком.

Постамент стоит на невысоком железобетонном основании из двух маленьких столбов квадратной формы.

Состояние конструктивных элементов памятника:

Техническое состояние памятника - удовлетворительное.

Материалы по обмерам памятника:

обелиск размер - 2,50 x 1,50 см;
постамент размер - 0,30 x 1,50м x 0,40 см;
постамент с барельефом - 1,30 x 80 x 0,50
барельеф размер - 0,50 x 0,50 см;
основание постамента - 0,40 x 0,30 x 0,20 см.

2. Прилегающая территория: благоустроена, выложена тротуарной плиткой, высажены деревья, площадь территории составляет 160кв.м.

3. Ограда: ограда памятника металлическая.

II. ПЛАН РЕМОНТНО-РЕСТАВРАЦИОННЫХ РАБОТ И БЛАГОУСТРОЙСТВА ТЕРРИТОРИИ ПАМЯТНИКА ИСТОРИИ

В целях сохранения памятника и создания нормальных условий для его использования «Собственник» обязан провести следующие работы:

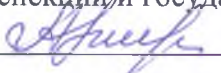
№ п/п	Наименование исследовательской, проектно-сметной документации и производственных работ	Сроки выполнения
1.	Поддержание памятника в надлежащем состоянии	постоянно
2.	Благоустройство и уборку территории памятника	постоянно

Рекомендации при проведении ремонтных работ:

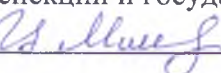
При проведении ремонтно-реставрационных работ необходимо применять только высококачественные строительные материалы.

Исполнитель:

Ведущий специалист-эксперт отдела
инспекции и государственного реестра

 А. М. Алиева

Главный специалист-эксперт отдела
инспекции и государственного реестра

 М. А. Цева