МИНИСТЕРСТВО КУЛЬТУРЫ ЧЕЧЕНСКОЙ РЕСПУБЛИКИ

ДЕПАРТАМЕНТ
ПО ОХРАНЕ И ИСПОЛЬЗОВАНИЮ КУЛЬТУРНОГО НАСЛЕДИЯ
(ПАМЯТНИКОВ ИСТОРИИ И КУЛЬТУРЫ)
ЧЕЧЕНСКОЙ РЕСПУБЛИКИ

П Р И К А З

«29» октября 2014г. г. Грозный №89-П

Об утверждении границ территорий
объектов культурного наследия
регионального значения,
расположенных на территории Гудермесского района,
и режиме их использования

В соответствии с Федеральным законом от 25 июня 2002 года № 73-ФЗ «Об объектах культурного наследия (памятниках истории и культуры) народов Российской Федерации», Законом Чеченской Республики от 20 декабря 2006 года № 59-рз «Об объектах культурного наследия в Чеченской Республике», в целях обеспечения сохранности и государственной охраны объектов культурного наследия регионального значения, расположенных на территории Гудермесского района, и их территорий

ПРИКАЗЫВАЮ:

1. Утвердить прилагаемые границы территорий объектов культурного наследия регионального значения, расположенных на территории Гудермесского района, принятых на государственную охрану постановлением Правительства Чеченской Республики от 03 сентября 2013 г. № 231:

1) Обелиск на братской могиле 20-ти воинов, погибших в Великой Отечественной войне, расположенный по адресу: Гудермесский район, г. Гудермес, северное городское кладбище (Приложение 1);
2) Памятник-обелиск выпускникам 13 воинам СШ №5, расположенный по адресу: Гудермесский район, г. Гудермес, ул. Октябрьская, СШ № 5 (Приложение № 2);
3) Памятник-мемориал погибшим в ВОВ 1941-1945гг., расположенный по адресу: Гудермесский район, г. Гудермес, пр. А.А. Кадырова (Приложение № 3);
4) Памятник воинам, погибшим в Великой Отечественной войне 1941-1945гг., Гудермесский район, ул. М. Горького (Приложение № 4);
5) Памятник, посвященный врачам 1941-1945 г. Волкову В.И., Мальчиковской Н.Г., расположенный по адресу: Гудермесский район,

г. Гудермес, на территории больницы (Приложение № 5);

6) Памятник односельчанам, погибшим в Великой Отечественной войне 1941-1945 гг., расположенный по адресу: Гудермесский район, с. Брагуны (Приложение № 6);
7) Памятник односельчанам, погибшим в Великой Отечественной войне 1941-1945 гг., расположенный по адресу: Гудермесский район, с. Кошкельды, в центре села (Приложение № 7);
8) Мемориальная доска с надписью «Вечная слава героям», расположенная по адресу: Гудермесский район, с. Герзель - Аул (Приложение № 8);
9) Мемориал памяти героически погибших защитников села Дади-Юрт 14 сентября 1829 года, расположенный по адресу: Гудермесский район, у въезда в село Хангиш - Юрт (Приложение 9)

2. Утвердить режим использования земельных участков в границах территории объектов культурного наследия регионального значения, расположенных в Гудермесском районе (Приложение № 10).

3. Контроль за исполнением настоящего приказа возложить на начальника отдела научно-технической документации и экспертизы Департамента по охране и использованию культурного наследия (памятников истории и культуры) Чеченской Республики - Исаева А.В.

Директор Л-А. А-М. Усманов

КОПИЯ

Приложение № 1
к приказу департамента по
охране и использованию культурного
наследия(памятников истории и
культуры) Чеченской Республики

от «29» октября 2014г. № 89-П

Границы

территорий объектов культурного наследия регионального значения, расположенных на территории Гудермесского муниципального района Чеченской Республики: «Обелиск на братской могиле 20-ти воинов, погибших в Великой Отечественной войне », расположенный по адресу: Гудермесский район, г. Гудермес, северное городское кладбище

ПЛАН - СХЕМА

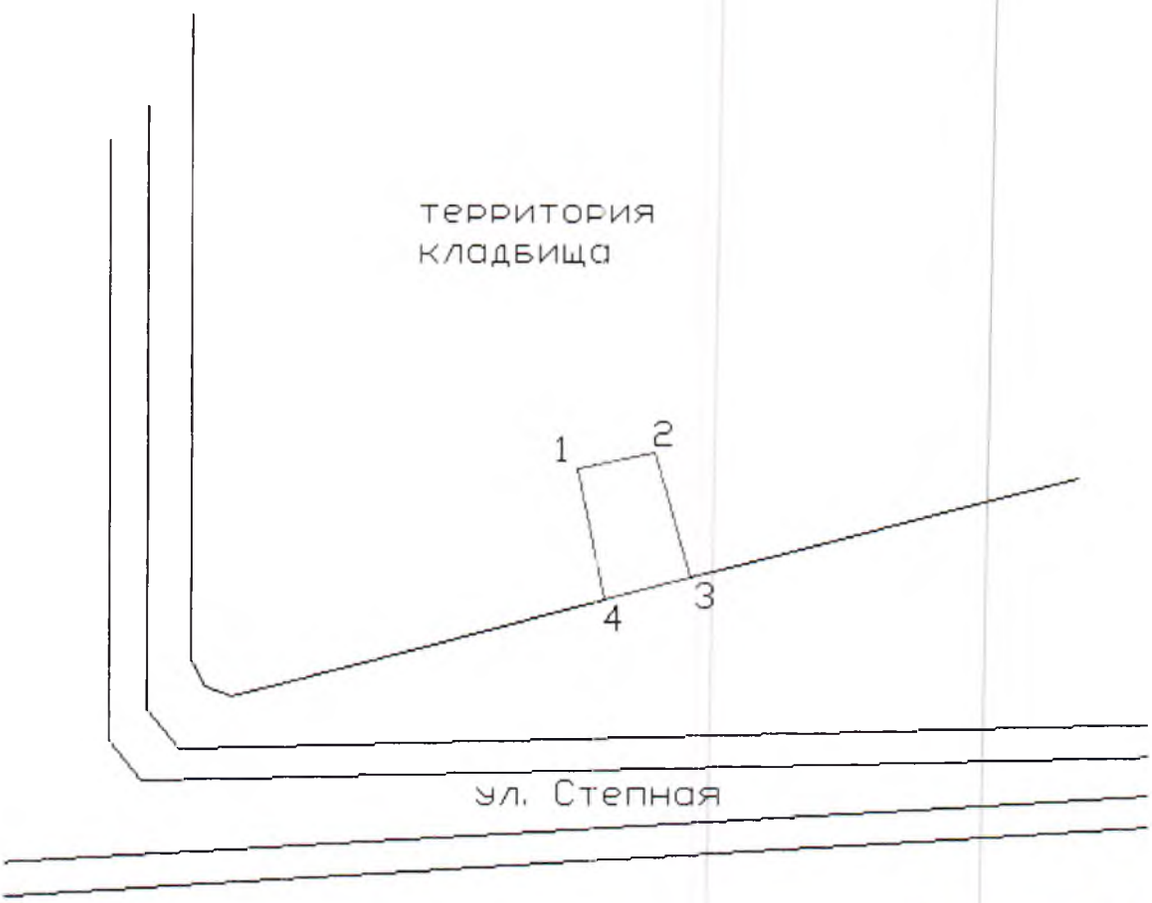

Вед. спец. отд. инспекции и госреестра Алиева А. М.

КОПИЯ

ДЛЯ ДОКУМЕНТОВ

ОПИСАНИЕ ГРАНИЦЫ ТЕРРИТОРИИ ОБЪЕКТА КУЛЬТУРНОГО НАСЛЕДИЯ

Обелиск на братской могиле20-ти воинов, погибших в Великой Отечественной войне
адрес: ЧР, Гудермесский район, г. Гудермес, северное городское кладбище

В результате проведенной настоящей работы, граница территории объекта культурного наследия регионального значения Обелиск на братской могиле 20-ти воинов, погибших в Великой Отечественной войне, адрес: ЧР, Гудермесский район, г. Гудермес, северное городское кладбище, отображена на план-схеме непрерывной линией красного цвета с выделением условных знаков «1», «2», «3» и «4», являющихся угловыми точками и осуществлена их привязка к местности.

Координаты угловых точек границы территории объекта представлены в Местной системе координат (см. Таблица №1) и определены с использованием геодезической спутниковой аппаратуры Leica GS08 plus, заводской номер №1852793, свидетельство о поверке № НОО4860.

Расположен на территории северного городского кладбища, ориентирован стенами по сторонам света. Общий периметр границы памятника составляет – **53,91м.** Расстояния между угловыми точками «1» и «2» в северной части памятника в направлении ЮЗ СВ, составляет – 9,86 м., дирекционный угол между ними составляет 78° 14' 03", расстояния между угловыми точками «2» и «3» в восточной части памятника в направлении СЗ ЮВ, составляет – 16,22 м., дирекционный угол между ними составляет 164° 06' 46", расстояния между угловыми точками «3» и «4» в южной части памятника по направлению СВ ЮЗ, составляет – 11,15 м., дирекционный угол между ними составляет 255° 39' 52" и расстояния между угловыми точками «4» и «1» в западной части памятника в направлении ЮВ СЗ, составляет – 16,68 м., дирекционный угол между ними составляет 348° 37' 22".

Вед. спец. отд. инспекции и госреестра Алиева А. Ал.

КОПИЯ

Площадь территории памятника определена с использованием геодезической спутниковой аппаратуры Leica GS08 plus, заводской номер №1852793, свидетельство о поверке № НОО4860. и составляет **173кв.м.(0,0173**га) (см. Таблица №1).

Ведомость вычисления площади земельного участка

Таблица №1

Название (номер) межевого знака	**Дирекционные углы (град. мин. сек.)**	**Длина линии(м)**	**X координата**	**Y координата**
1			100752,86	348410,64
	78° 14' 03"	9,86		
2			100754,87	348420,29
	164° 06' 46"	16,22		
3			100739,27	348424,73
	255° 39' 52"	11,15		
4			100736,51	348413,93
	348° 37' 22"	16,68		
1			100752,86	348410,64

Площадь: 173 кв.м. **Периметр: 53,91м.**

Составил: Д.Д.Саидов

Вед. спец. отд. инспекции и госреестра Алиева А.М.

КОПИЯ

ДЛЯ ДОКУМЕНТОВ

Приложение № 2
к приказу департамента по
охране и использованию культурного
наследия(памятников истории и
культуры) Чеченской Республики

от «29» октября 2014г. №89-П

Границы

территорий объектов культурного наследия регионального значения, расположенных на территории Гудермесского муниципального района Чеченской Республики: «Памятник-обелиск выпускникам 13 воинам СШ №5», расположенный по адресу: Гудермесский район, г. Гудермес, ул. Октябрьская, СШ № 5

ПЛАН - СХЕМА

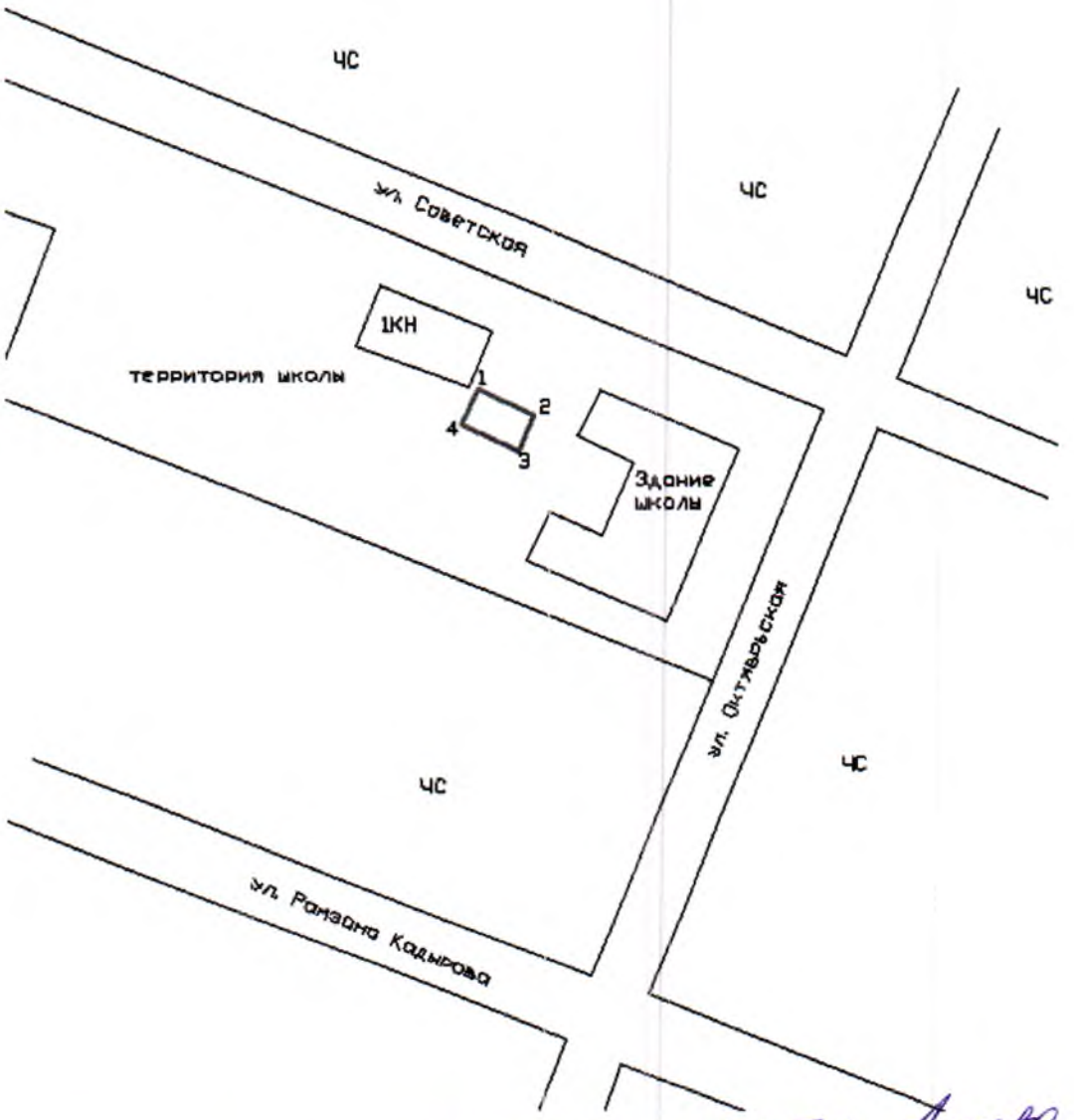

Вед. спец. отд. инспекции и госреестра Алиева А. М.

КОПИЯ

ДЛЯ ДОКУМЕНТОВ

ОПИСАНИЕ ГРАНИЦЫ ТЕРРИТОРИИ ОБЪЕКТА КУЛЬТУРНОГО НАСЛЕДИЯ

Памятник обелиск выпускникам СШ №5, погибших Великой Отечественной войне
адрес: ЧР, Гудермесский район, г. Гудермес, ул. Октябрьская, СШ №5

В результате проведенной настоящей работы, граница территории объекта культурного наследия регионального значения Памятник обелиск выпускникам
СШ №5, погибших Великой Отечественной войне, адрес: ЧР, Гудермесский район, г. Гудермес, ул. Октябрьская, СШ №5, отображена на план-схеме непрерывной линией красного цвета с выделением условных знаков «1», «2», «3» и «4», являющихся угловыми точками и осуществлена их привязка к местности.

Координаты угловых точек границы территории объекта представлены в Местной системе координат (см. Таблица №1) и определены с использованием геодезической спутниковой аппаратуры Leica GS08 plus, заводской номер №1852793, свидетельство о поверке № НОО4860.

Расположен на территории школы, ориентирован углами по сторонам света. Общий периметр границы памятника составляет – **46,0м.** Расстояния между угловыми точками «1» и «2» в северно-восточной части памятника в направлении СЗ ЮВ, составляет – 14,1 м., дирекционный угол между ними составляет 114° 57' 55", расстояния между угловыми точками «2» и «3» в юго-восточной части памятника в направлении СВ ЮЗ, составляет – 8,9 м., дирекционный угол между ними составляет 204° 29' 31", расстояния между угловыми точками «3» и «4» в юго-западной части памятника по направлению ЮВ СЗ, составляет – 14,1м., дирекционный угол между ними составляет 294° 57' 55" и расстояния между угловыми точками «4» и «1» в северо-западной части памятника в направлении ЮЗ СВ, составляет – 8,9 м., дирекционный угол между ними составляет 24° 29' 31".

Вед. спец-отд. инспекции и госреестра Алиева А.М.

КОПИЯ

Площадь территории памятника определена с использованием геодезической спутниковой аппаратуры Leica GS08 plus, заводской номер №1852793, свидетельство о поверке № НОО4860. и составляет **125кв.м.(0,0125** га) (см. Таблица №1).

Ведомость вычисления площади земельного участка

Таблица №1

Название (номер) межевого знака	**Дирекционные углы (град. мин. сек.)**	**Длина линии(м)**	**X координата**	**Y координата**
1			99767,54	349525,36
	114° 57' 55"	14,1		
2			99761,59	349538,14
	204° 29' 31"	8,9		
3			99753,49	349534,45
	294° 57' 55"	14,1		
4			99759,44	349521,67
	24° 29' 31"	8,9		
1			99767,54	349525,36

Площадь: 125 кв.м. **Периметр: 46м.**

Составил: Д.Д.Саидов

Вед. спец. отд. инспекции и госреестра Алиева А.М.

КОПИЯ

ДЛЯ ДОКУМЕНТОВ

Приложение № 3
к приказу департамента по охране и использованию культурного наследия(памятников истории и культуры) Чеченской Республики

от «29» сентября 2014г. № 89-П

Границы

территорий объектов культурного наследия регионального значения, расположенных на территории Гудермесского муниципального района Чеченской Республики: «Памятник-мемориал погибшим в ВОВ 1941-1945гг.», расположенный по адресу: Гудермесский район, г. Гудермес, пр. А.А. Кадырова

ПЛАН – СХЕМА

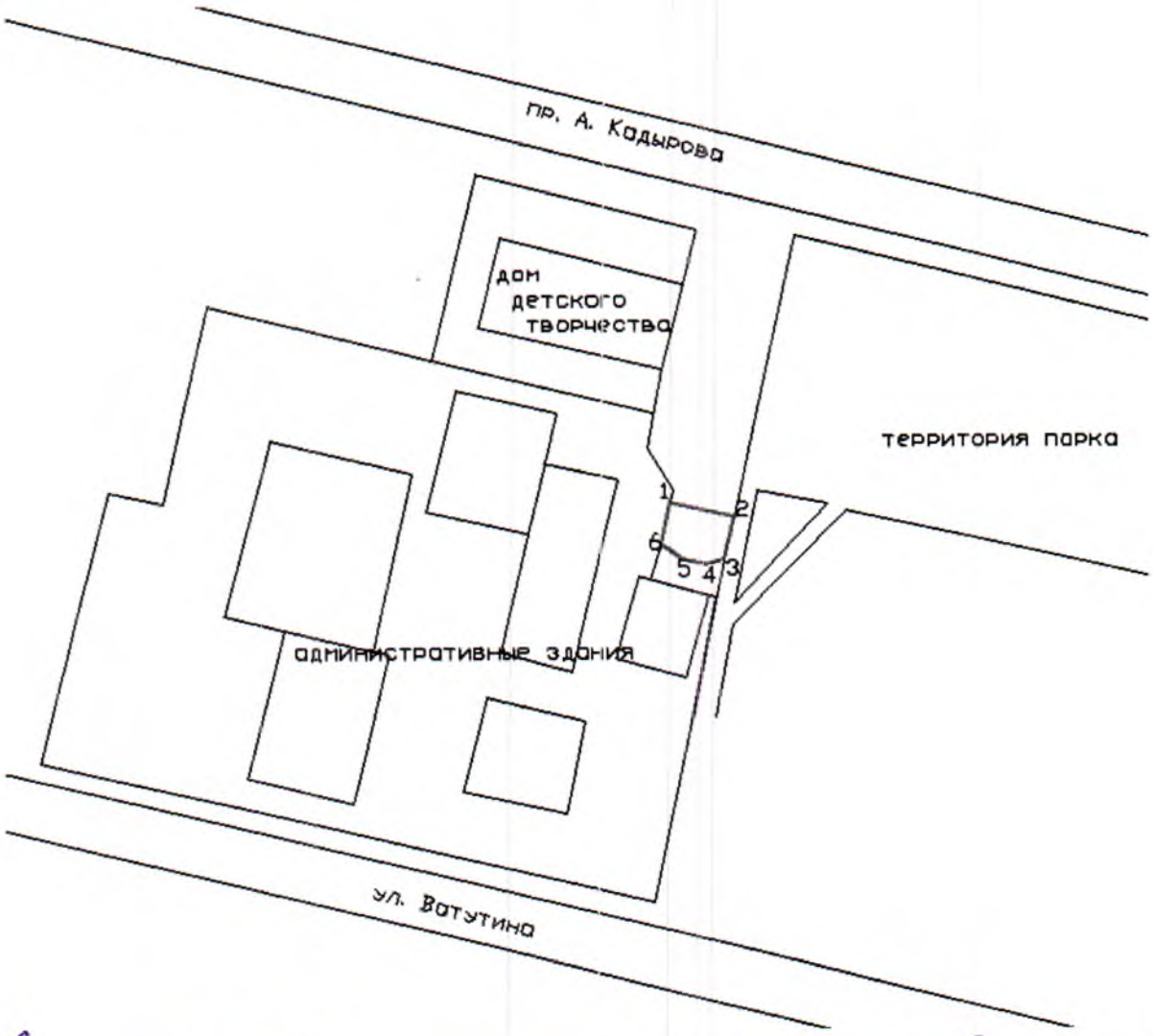

Вед. спец. отд. инспекции и госреестра Алиева А.М.

КОПИЯ

ДЛЯ ДОКУМЕНТОВ

ОПИСАНИЕ ГРАНИЦЫ ТЕРРИТОРИИ ОБЪЕКТА КУЛЬТУРНОГО НАСЛЕДИЯ

Памятник воинам-землякам, погибшим в Великой Отечественной войне адрес: ЧР, Гудермесский район, г. Гудермес, пр. А.А. Кадырова

В результате проведенной настоящей работы, граница территории объекта культурного наследия регионального значения Памятник воинам-землякам, погибшим в Великой Отечественной войне, адрес: ЧР, Гудермесский район, г. Гудермес, пр. А.А. Кадырова, отображена на план-схеме непрерывной линией красного цвета с выделением условных знаков «1», «2», «3» и «4», являющихся угловыми точками и осуществлена их привязка к местности.

Координаты угловых точек границы территории объекта представлены в Местной системе координат (см. Таблица №1) и определены с использованием геодезической спутниковой аппаратуры Leica GS08 plus, заводской номер №1852793, свидетельство о поверке № НОО4860.

Расположен на территории парка, общий периметр границы памятника составляет – **44,86м.** Расстояния между угловыми точками «1» и «2» в северо-восточной части памятника в направлении СЗ ЮВ, составляет – 13,25 м., дирекционный угол между ними составляет 103° 23' 47", расстояния между угловыми точками «2» и «3» в восточной части памятника в направлении СВ ЮЗ, составляет – 8,95 м., дирекционный угол между ними составляет 193° 26' 45", расстояния между угловыми точками «3» и «4» в юго-восточной части памятника по направлению СВ ЮЗ, составляет – 3,56м., дирекционный угол между ними составляет 253° 42' 04", расстояния между угловыми точками «4» и «5» в южной части памятника в направлении восток-запад, составляет – 4,8м., дирекционный угол между ними составляет 282° 59' 41", расстояния между угловыми точками «5» и «6» в юго-западной части памятника в направлении ЮВ СЗ, составляет – 5,53м., дирекционный угол между ними составляет 304° 19' 19" и расстояния между угловыми точками «6» и «1» в

Вед. спец. отд. инспекции и госреестра Алиева А. М.

КОПИЯ

северо-западной части памятника в направлении ЮЗ СВ, составляет – 8,77м., дирекционный угол между ними составляет 12° 14' 43".

Площадь территории памятника определена с использованием геодезической спутниковой аппаратуры Leica GS08 plus, заводской номер №1852793, свидетельство о поверке № НОО4860. и составляет **133кв.м.(0,0133**га) (см. Таблица №1).

Ведомость вычисления площади земельного участка

Таблица №1

Название (номер) межевого знака	Дирекционные углы (град. мин. сек.)	Длина линии(м)	X координата	Y координата
1			98928,6	347463,72
	103° 23' 47"	13,25		
2			98925,53	347476,61
	193° 26' 45"	8,95		
3			98916,83	347474,53
	253° 42' 04"	3,56		
4			98915,83	347471,11
	282° 59' 41"	4,8		
5			98916,91	347466,43
	304° 19' 19"	5,53		
6			98920,03	347461,86
	12° 14' 43"	8,77		
1			98928,6	347463,72

Площадь: 133 кв.м. **Периметр: 44,86м.**

Составил: Д.Д.Саидов

Вед. спец. отд. инспекции и госреестра Алиева А.М.

КОПИЯ

Приложение № 4
к приказу департамента по
охране и использованию культурного
наследия(памятников истории и
культуры) Чеченской Республики
от «29» октября 2014г. № 89-п

Границы

территорий объектов культурного наследия регионального значения, расположенных на территории Гудермесского муниципального района Чеченской Республики: «Памятник воинам, погибшим в Великой Отечественной войне 1941-1945гг.», Гудермесский район, ул. М. Горького

ПЛАН – СХЕМА

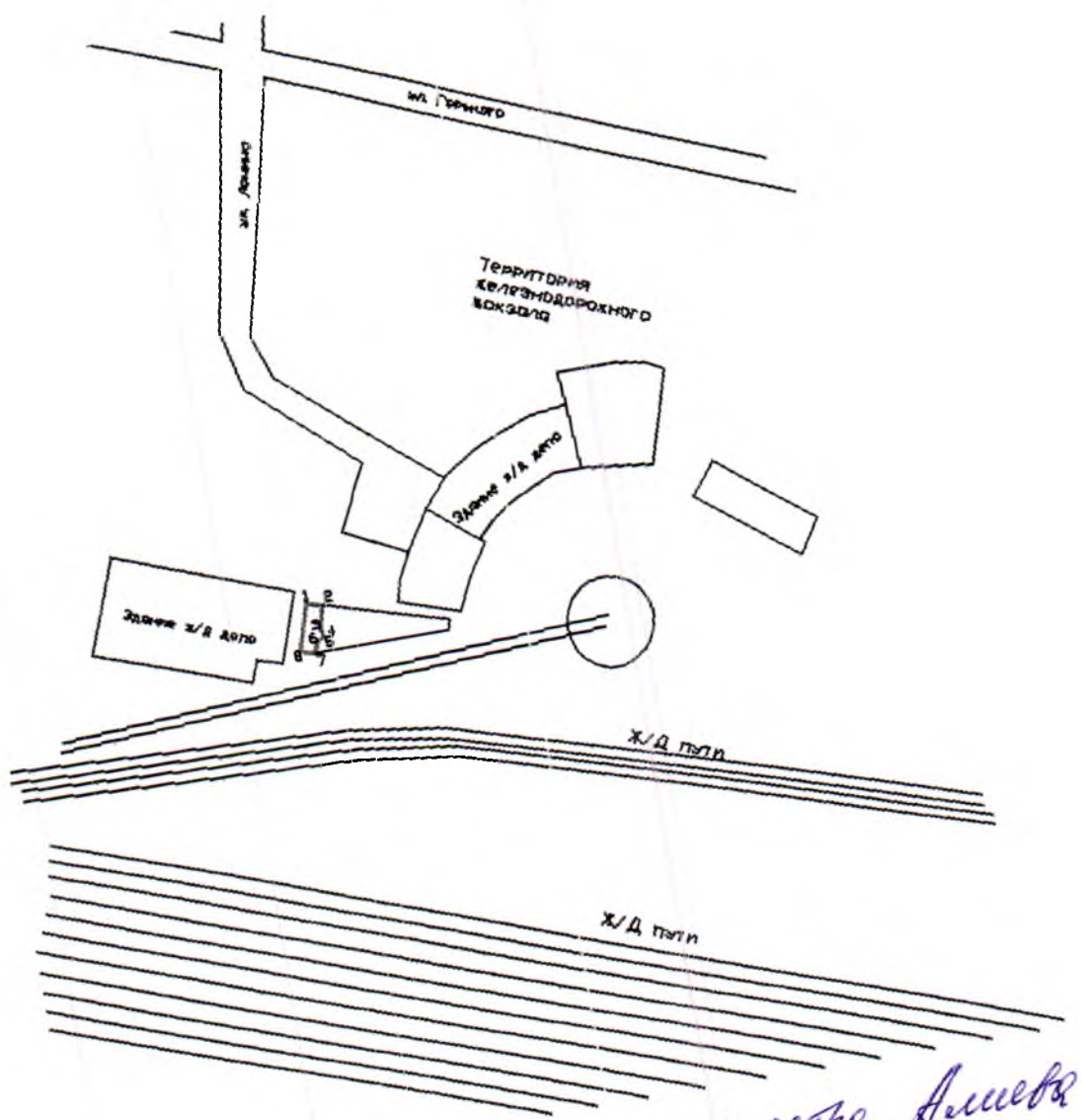

Вед. спец. отд. инспекции и госреестра Алиева А. М.

КОПИЯ

Вед. спец. отдела инспекции и госреестра Алиева А. М.

ДЛЯ ДОКУМЕНТОВ

ОПИСАНИЕ ГРАНИЦЫ ТЕРРИТОРИИ ОБЪЕКТА КУЛЬТУРНОГО НАСЛЕДИЯ

Памятник воинам, погибшим в Великой Отечественной войне 1941-1945гг. адрес: ЧР, Гудермесский район, г. Гудермес, ул. М. Горького

В результате проведенной настоящей работы, граница территории объекта культурного наследия регионального значения Памятник воинам, погибшим в Великой Отечественной войне 1941-1945гг., адрес: ЧР, Гудермесский район, г. Гудермес, ул. М. Горького, отображена на план-схеме непрерывной линией красного цвета с выделением условных знаков «1», «2», «3», «4», «5», «6», «7» и «8», являющихся угловыми точками и осуществлена их привязка к местности.

Координаты угловых точек границы территории объекта представлены в Местной системе координат (см. Таблица №1) и определены с использованием геодезической спутниковой аппаратуры Leica GS08 plus, заводской номер №1852793, свидетельство о поверке № НОО4860.

Расположен на территории железнодорожного вокзала, ориентирован углами по сторонам света. Общий периметр границы памятника составляет – **58,82м.** Расстояния между угловыми точками «1» и «2» в северо-восточной части памятника в направлении СЗ ЮВ, составляет – 7,0 м., дирекционный угол между ними составляет 107° 37' 57", расстояния между угловыми точками «2» и «3» в северо-восточной части памятника в направлении СВ ЮЗ, составляет – 10,97 м., дирекционный угол между ними составляет 195° 45' 32", расстояния между угловыми точками «3» и «4» в восточной части памятника по направлению СЗ ЮВ, составляет – 1,58 м., дирекционный угол между ними составляет 147° 25' 03", расстояния между угловыми точками «4» и «5» в восточной части памятника в направлении север-юг, составляет –2,7 м., дирекционный угол между ними составляет 196° 49' 17", расстояния между угловыми точками «5» и «6» в восточной части памятника в направлении СВ ЮЗ, составляет –1,55 м., дирекционный угол между ними составляет 247° 34' 46", расстояния между угловыми точками «6» и «7» в юго-восточной части памятника в направлении СВ ЮЗ, составляет –6,18 м., дирекционный угол

«8» в юго-западной части памятника в направлении ЮВ СЗ, составляет –7,0м., дирекционный угол между ними составляет 287° 37' 57" и расстояния между угловыми точками «8» и «1» в западной части памятника в направлении ЮЗ СВ, составляет –21,84м., дирекционный угол между ними составляет 16° 49' 02".

Площадь территории памятника определена с использованием геодезической спутниковой аппаратуры Leica GS08 plus, заводской номер №1852793, свидетельство о поверке № НОО4860. и составляет **160кв.м.(0,0160** га) (см. Таблица №1).

Ведомость вычисления площади земельного участка

Таблица №1

Название (номер) межевого знака	Дирекционные углы (град. мин. сек.)	Длина линии (м)	X координата	Y координата
1			99188,9	348765,04
	107° 37' 57"	7		
2			99186,78	348771,71
	195° 45' 32"	10,97		
3			99176,22	348768,73
	147° 25' 03"	1,58		
4			99174,89	348769,58
	196° 49' 17"	2,7		
5			99172,31	348768,8
	247° 34' 46"	1,55		
6			99171,72	348767,37
	198° 41' 56"	6,18		
7			99165,87	348765,39
	287° 37' 57"	7		
8			99167,99	348758,72
	16° 49' 02"	21,84		
1			99188,9	348765,04

Площадь: 160 кв.м. **Периметр: 58,82м.**

Составил: Д.Д.Саидов

Вед. спец. отд. ипотеки и госреестра Алиев А.М.

КОПИЯ

ДЛЯ ДОКУМЕНТОВ

Приложение № 5
к приказу департамента по
охране и использованию культурного
наследия(памятников истории и
культуры) Чеченской Республики

от «29» октября 2014г. № 89-п

Границы

территорий объектов культурного наследия регионального значения, расположенных на территории Гудермесского муниципального района Чеченской Республики: «Памятник, посвященный врачам 1941-1945 г. Волкову В.И., Мальчиковской Н.Г., расположенный по адресу: Гудермесский район, г. Гудермес, на территории больницы

ПЛАН - СХЕМА

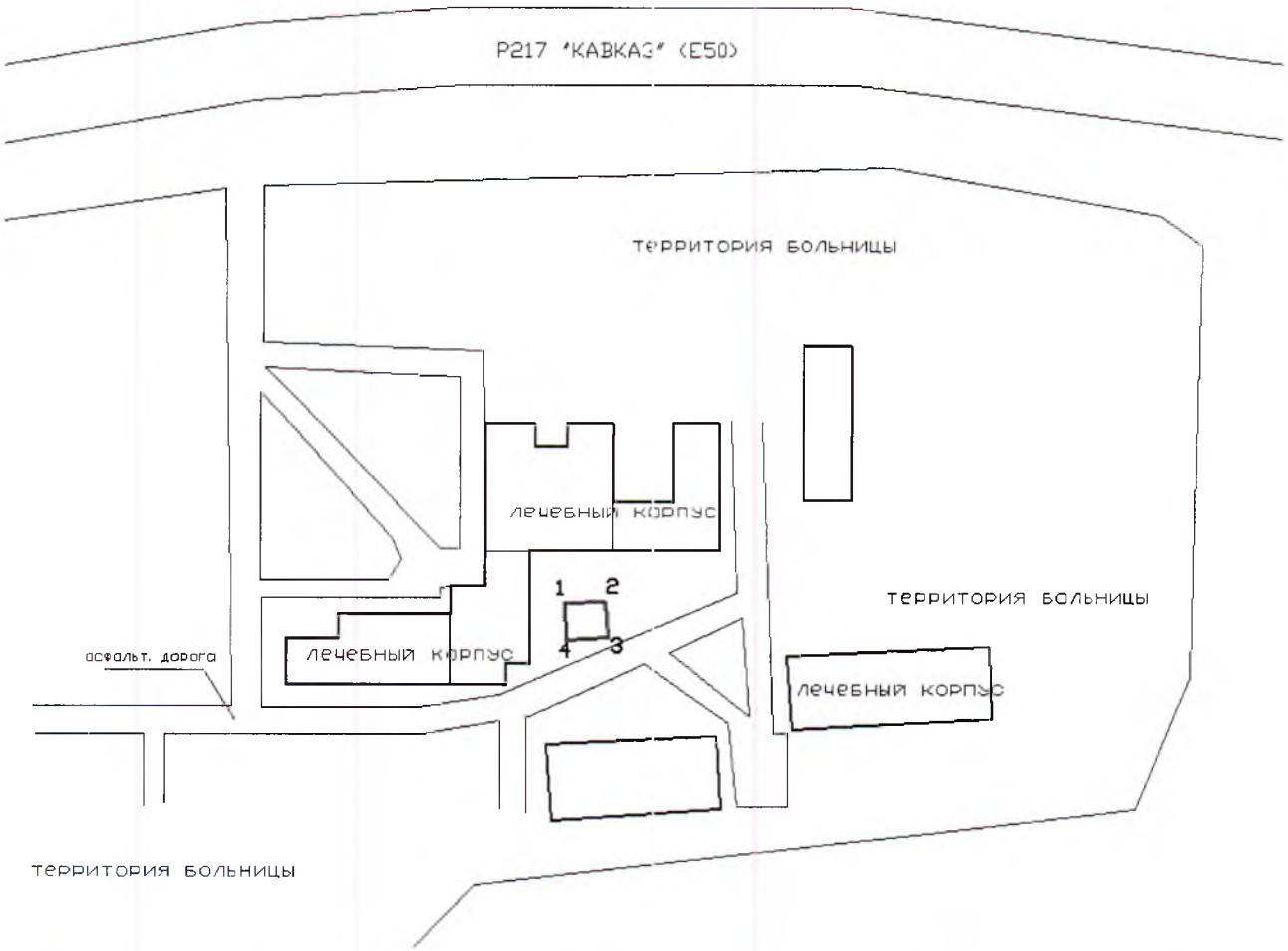

Вед. спец. отд. ипотеки и госреестра Алиева А.М.

КОПИЯ

ДЛЯ ДОКУМЕНТОВ

посвященный врачам Волкову В.И., Мальчиковской Н.Г., адрес: ЧР, Гудермесский район, г. Гудермес, на территории больницы, отображена на план-схеме непрерывной линией красного цвета с выделением условных знаков «1», «2», «3» и «4», являющихся угловыми точками и осуществлена их привязка к местности.

Координаты угловых точек границы территории объекта представлены в Местной системе координат (см. Таблица 1) и определены с использованием геодезической спутниковой аппаратуры Leica GS08 plus, заводской номер №1852793, свидетельство о поверке № НОО4860.

Расположен на территории больницы, ориентирован стенами по сторонам света. Общий периметр границы памятника составляет – **33,28м.** Расстояния между угловыми точками «1» и «2» в северной части памятника в направлении запад-восток, составляет – 8,85 м., дирекционный угол между ними составляет 86° 41' 53", расстояния между угловыми точками «2» и «3» в восточной части памятника в направлении север-юг, составляет – 7,79 м., дирекционный угол между ними составляет 176° 50' 11", расстояния между угловыми точками «3» и «4» в южной части памятника по направлению восток-запад, составляет – 8,85 м., дирекционный угол между ними составляет 266° 41' 53" и расстояния между угловыми точками «4» и «1» в западной части памятника в направлении юг-север, составляет –7,79м., дирекционный угол между ними составляет 356° 50' 11".

Площадь территории памятника определена с использованием геодезической спутниковой аппаратуры Leica GS08 plus, заводской номер №1852793, свидетельство о поверке № НОО4860. и составляет **69кв.м.(0,00 69** га) (см. Таблица №1).

Вед. спец. отд. инспекции и госреестра Алиев А. М.

КОПИЯ

Ведомость вычисления площади земельного участка

Таблица №1

Название (номер) межевого знака	Дирекционные углы (град. мин. сек.)	Длина линии(м)	X координата	Y координата
1			98788,77	346305,98
	86° 41' 53"	8,85		
2			98789,28	346314,82
	176° 50' 11"	7,79		
3			98781,5	346315,25
	266° 41' 53"	8,85		
4			98780,99	346306,41
	356° 50' 11"	7,79		
1			98788,77	346305,98

Площадь: 69 кв.м. **Периметр: 33,28м.**

Составил: Д.Д.Саидов

Вед. спец. отд. ипотеки и госреестра Алиева А. М.

КОПИЯ

ДЛЯ ДОКУМЕНТОВ

Приложение № 6
к приказу департамента по
охране и использованию культурного
наследия(памятников истории и
культуры) Чеченской Республики

от «29» октября 2014г. №89-п

Границы

территорий объектов культурного наследия регионального значения, расположенных на территории Гудермесского муниципального района Чеченской Республики: «Памятник односельчанам, погибшим в Великой Отечественной войне 1941-1945 гг.», расположенный по адресу: Гудермесский район, с. Брагуны

ПЛАН – СХЕМА

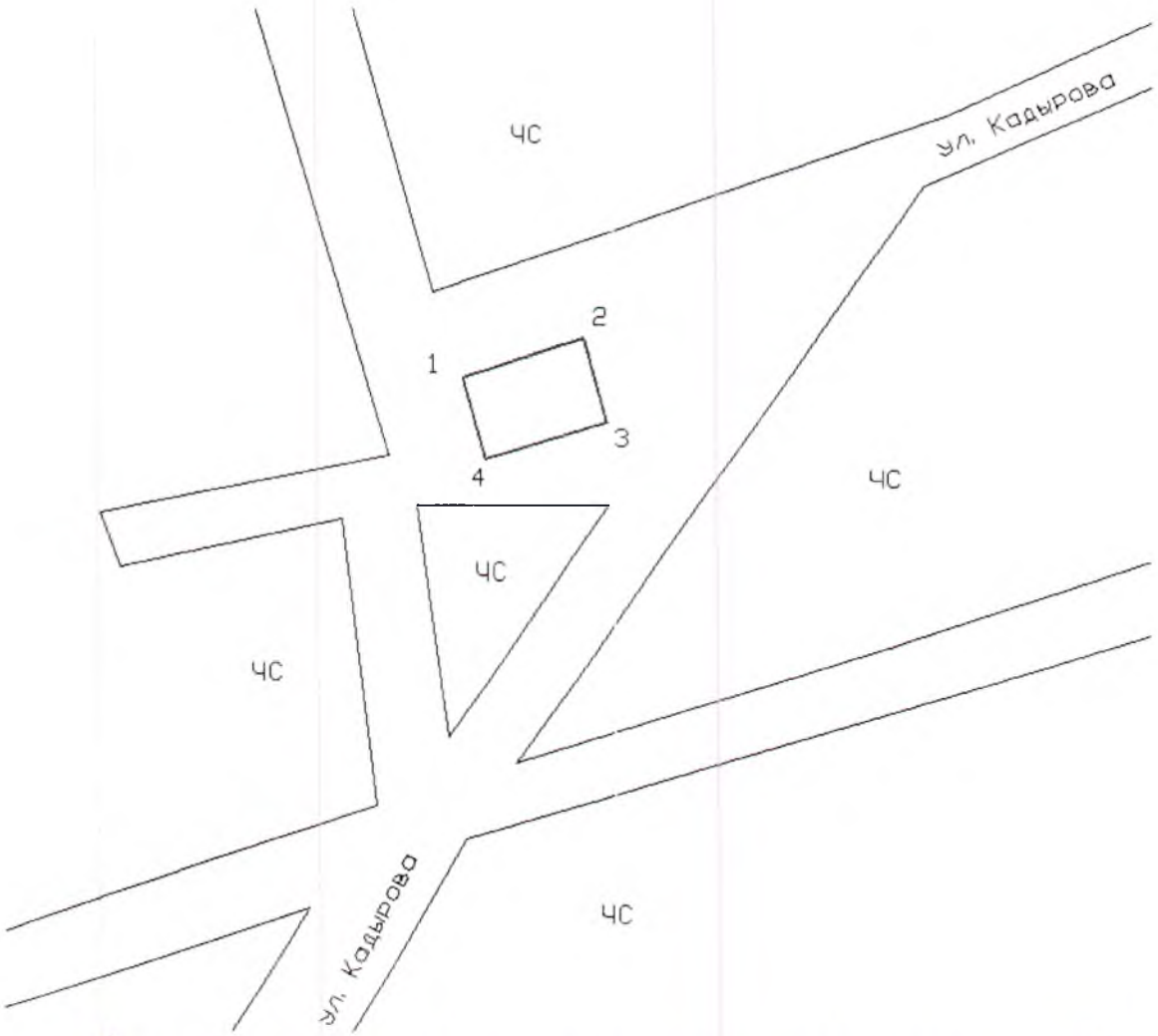

Вед. спец. отд. инспекции и госреестра Алиев А.М.

КОПИЯ

ОПИСАНИЕ ГРАНИЦЫ ТЕРРИТОРИИ ОБЪЕКТА КУЛЬТУРНОГО НАСЛЕДИЯ

Памятник односельчанам, погибшим в Великой Отечественной войне 1941-1945гг.
адрес: ЧР, Гудермесский район, с. Брагуны, в центре села

В результате проведенной настоящей работы, граница территории объекта культурного
наследия регионального значения Памятник односельчанам, погибшим в Великой Отечественной войне 1941-1945гг. адрес: ЧР, Гудермесский район, с. Брагуны, в центре села, отображена на план-схеме непрерывной линией красного цвета с выделением условных знаков «1», «2», «3» и «4», являющихся угловыми точками и осуществлена их привязка к местности.

Координаты угловых точек границы территории объекта представлены в Местной системе координат (см. Таблица 1) и определены с использованием геодезической спутниковой аппаратуры Leica GS08 plus, заводской номер №1852793, свидетельство о поверке № НОО4860.

Ориентирован углами по сторонам света. Общий периметр границы памятника составляет – **101,22м**. Расстояния между угловыми точками «1» и «2» в северной части памятника в направлении запад-восток, составляет – 30,26 м., дирекционный угол между ними составляет 72° 14' 30", расстояния между угловыми точками «2» и «3» в восточной части памятника в направлении север-юг, составляет – 20,72 м., дирекционный угол между ними составляет 165° 14' 22", расстояния между угловыми точками «3» и «4» в южной части памятника по направлению восток-запад, составляет – 29,81 м., дирекционный угол между ними составляет 252° 46' 07" и расстояния между угловыми точками «4» и «1» в западной части памятника в направлении юг-север, составляет –20,43 м., дирекционный угол между ними составляет 344° 00' 16".

Вед. спец. отд. инспекции и госреестра Алиев А.М.

КОПИЯ

Площадь территории памятника определена с использованием геодезической спутниковой аппаратуры Leica GS08 plus, заводской номер №1852793, свидетельство о поверке № НОО4860. и составляет **618кв.м.(0,0618** га) (см. Таблица №1).

Ведомость вычисления площади земельного участка

Таблица №1

Название (номер) межевого знака	Дирекционные углы (град. мин. сек.)	Длина линии(м)	X координата	Y координата
1			108876,77	347167,81
	72° 14' 30"	30,26		
2			108886	347196,63
	165° 14' 22"	20,72		
3			108865,96	347201,91
	252° 46' 07"	29,81		
4			108857,13	347173,44
	344° 00' 16"	20,43		
1			108876,77	347167,81

Площадь: 618 кв.м. **Периметр: 101,22м.**

Составил: Д.Д.Саидов

Вед. спец. отд. инспекции и госреестра Алиева А.М.

КОПИЯ

ДЛЯ ДОКУМЕНТОВ

Приложение № 7
к приказу департамента по
охране и использованию культурного
наследия(памятников истории и
культуры) Чеченской Республики

от «29» октября 2014г. № 89-п.

Границы

территорий объектов культурного наследия регионального значения, расположенных на территории Гудермесского муниципального района Чеченской Республики: «Памятник односельчанам, погибшим в Великой Отечественной войне 1941-1945 гг.», расположенный по адресу: Гудермесский район, с. Кошкельды, в центре села

ПЛАН – СХЕМА

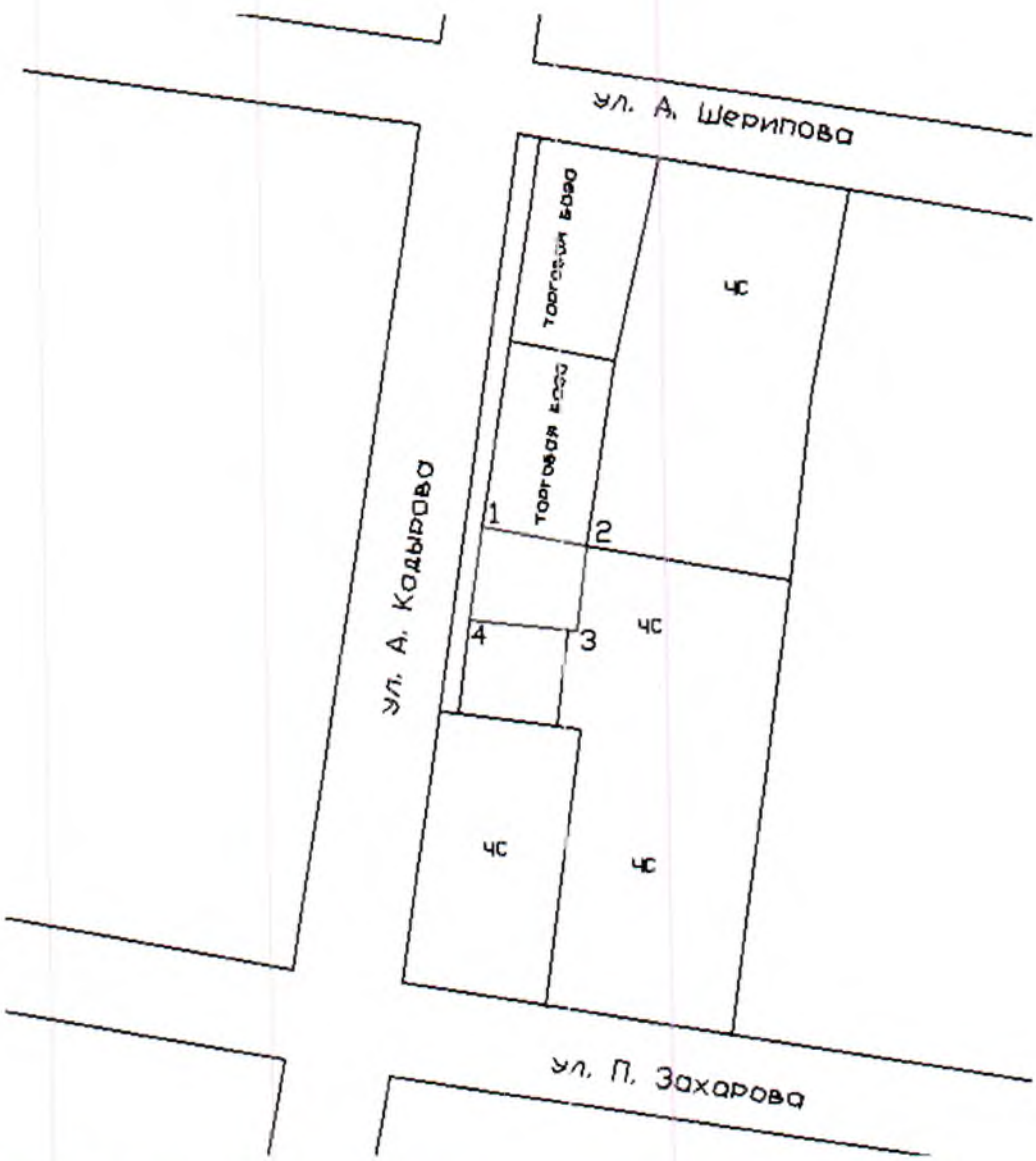

Вед. спец. отд. инспекции и госнадзора Алиев А.М.

КОПИЯ

ОПИСАНИЕ ГРАНИЦЫ ТЕРРИТОРИИ ОБЪЕКТА КУЛЬТУРНОГО НАСЛЕДИЯ

Памятник односельчанам, погибшим в Великой Отечественной войне 1941-1945гг.
адрес: ЧР, Гудермесский район, с. Кошкельды, в центре села

В результате проведенной настоящей работы, граница территории объекта культурного наследия регионального значения Памятник односельчанам, погибшим в Великой Отечественной войне 1941-1945гг., адрес: ЧР, Гудермесский район, с. Кошкельды, в центре села, отображена на план-схеме непрерывной линией красного цвета с выделением условных знаков «1», «2», «3» и «4», являющихся угловыми точками и осуществлена их привязка к местности.

Координаты угловых точек границы территории объекта представлены в Местной системе координат (см. Таблица №1) и определены с использованием геодезической спутниковой аппаратуры Leica GS08 plus, заводской номер №1852793, свидетельство о поверке № НОО4860.

Расположен в центре села, ориентирован стенами по сторонам света. Общий периметр границы памятника составляет – **20,34м.** Расстояния между угловыми точками «1» и «2» в северной части памятника в направлении СЗ ЮВ, составляет – 17,7 м., дирекционный угол между ними составляет 100° 05' 05", расстояния между угловыми точками «2» и «3» в восточной части памятника в направлении север-юг, составляет – 13,62 м., дирекционный угол между ними составляет 186° 29' 37", расстояния между угловыми точками «3» и «4» в южной части памятника по направлению восток-запад, составляет – 17,34м., дирекционный угол между ними составляет 275° 53' 29" и расстояния между угловыми точками «4» и «1» в западной части памятника в направлении юг-север, составляет –14,91м., дирекционный угол между ними составляет 5° 13' 58".

Площадь территории памятника определена с использованием геодезической спутниковой аппаратуры Leica GS08 plus, заводской номер №1852793, свидетельство о поверке № НОО4860. и составляет **20кв.м.(0,0020** га) (см. Таблица №1). Вед. спец. отд. инспекции и госреестра Алиев А.

КОПИЯ

Ведомость вычисления площади земельного участка

Таблица №1

Название (номер) межевого знака	Дирекционные углы (град. мин. сек.)	Длина линии(м)	X координата	Y координата
1			88371,87	368694,68
	100° 05' 05"	17,7		
2			88368,77	368712,11
	186° 29' 37"	13,62		
3			88355,24	368710,57
	275° 53' 29"	17,34		
4			88357,02	368693,32
	5° 13' 58"	14,91		
1			88371,87	368694,68

Площадь: 250 кв.м. **Периметр: 63,57м.**

Составил: Д.Д.Саидов

Вед. спец. отд. инспекции и госреестра Алиева А.М.

КОПИЯ

Приложение № 8
к приказу департамента по
охране и использованию культурного
наследия(памятников истории и
культуры) Чеченской Республики

от «29» октября 2014г. № 89-п

Границы

территорий объектов культурного наследия регионального значения, расположенных на территории Гудермесского муниципального района Чеченской Республики: «Мемориальная доска с надписью «Вечная слава героям», расположенная по адресу: Гудермесский район, с. Герзель – Аул

ПЛАН – СХЕМА

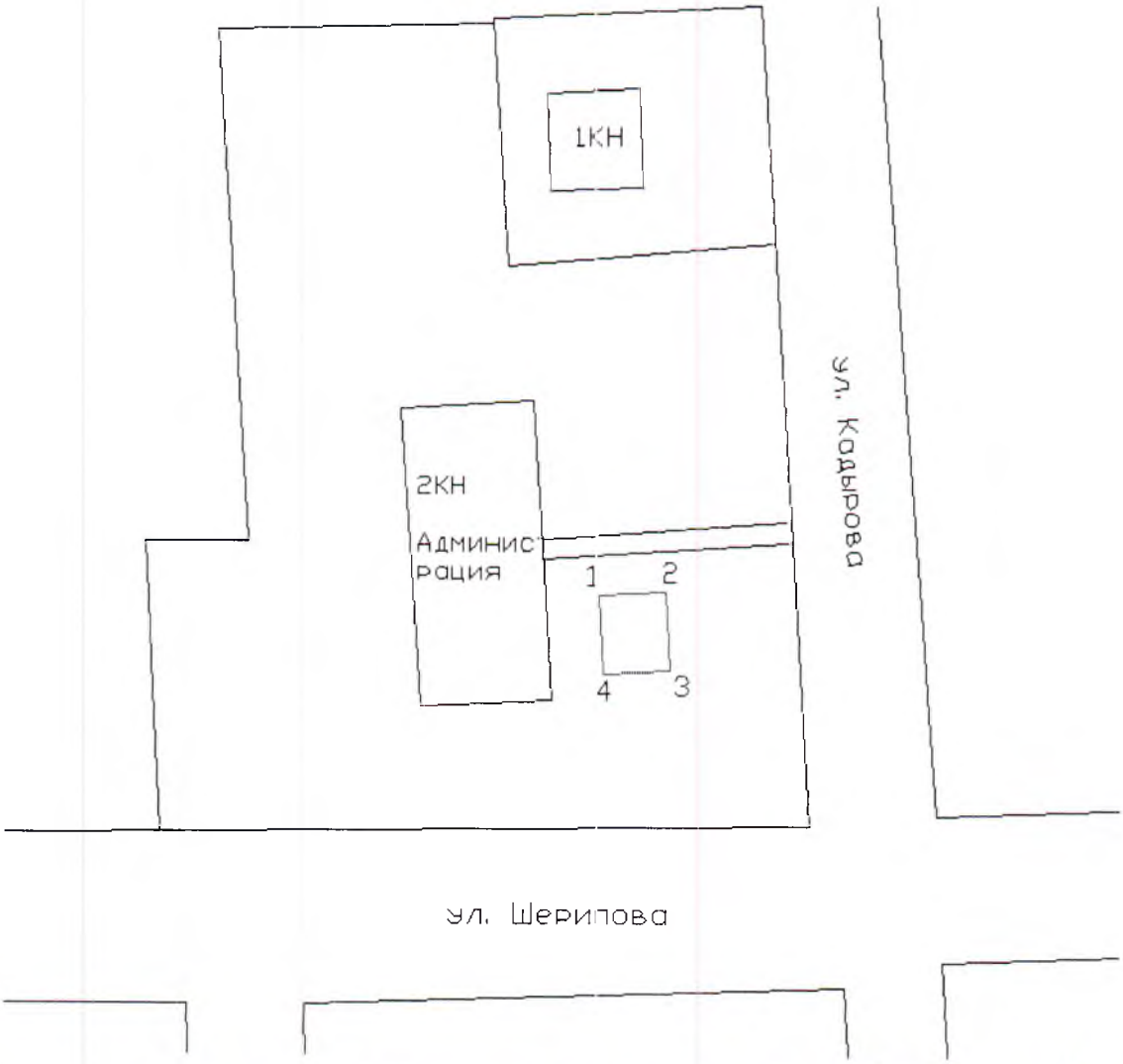

Вед. спец. отд. истории и госреестра Алиев А.М.

КОПИЯ

ОПИСАНИЕ ГРАНИЦЫ ТЕРРИТОРИИ ОБЪЕКТА КУЛЬТУРНОГО НАСЛЕДИЯ

Мемориальная доска с надписью «Вечная Слава Героям»
адрес: ЧР, Гудермесский район, с. Герзель-Аул

В результате проведенной настоящей работы, граница территории объекта культурного наследия регионального значения Мемориальная доска с надписью «Вечная Слава Героям», адрес: ЧР, Гудермесский район, с. Герзель-Аул, отображена на план-схеме непрерывной линией красного цвета с выделением условных знаков «1», «2», «3» и «4», являющихся угловыми точками и осуществлена их привязка к местности.

Координаты угловых точек границы территории объекта представлены в Местной системе координат (см. Таблица №1) и определены с использованием геодезической спутниковой аппаратуры Leica GS08 plus, заводской номер №1852793, свидетельство о поверке № НОО4860.

Расположен на территории Администрации села, ориентирован стенами по сторонам света. Общий периметр границы памятника составляет – **29,99м.** Расстояния между угловыми точками «1» и «2» в северной части памятника в направлении запад-восток, составляет – 7,0 м., дирекционный угол между ними составляет 86° 38' 35", расстояния между угловыми точками «2» и «3» в восточной части памятника в направлении север-юг, составляет – 8,0 м., дирекционный угол между ними составляет 176° 42' 18", расстояния между угловыми точками «3» и «4» в южной части памятника по направлению восток-запад, составляет – 6,99 м., дирекционный угол между ними составляет 266° 38' 18" и расстояния между угловыми точками «4» и «1» в западной части памятника в направлении юг-север, составляет –8,0м., дирекционный угол между ними составляет 356° 38' 01".

Площадь территории памятника определена с использованием геодезической спутниковой аппаратуры Leica GS08 plus, заводской номер №1852793, свидетельство о поверке № НОО4860. и составляет **56кв.м.(0,00 56** га) (см. Таблица №1). Вед. спец. отд. инспекции и госреестра Алиев А.Ц.

КОПИЯ

ДЛЯ ДОКУМЕНТОВ

Ведомость вычисления площади земельного участка

Таблица №1

Название (номер) межевого знака	Дирекционные углы (град. мин. сек.)	Длина линии(м)	X координата	Y координата
1			87960,22	372357,99
	86° 38' 35"	7		
2			87960,63	372364,98
	176° 42' 18"	8		
3			87952,64	372365,44
	266° 38' 18"	6,99		
4			87952,23	372358,46
	356° 38' 01"	8		
1			87960,22	372357,99

Площадь: 56 кв.м. **Периметр: 29,99м.**

Составил: Д.Д.Саидов

Вед. спец. отд. инспекции и госреестра Алиева А.М.

КОПИЯ

Приложение № 9
к приказу департамента по
охране и использованию культурного
наследия(памятников истории и
культуры) Чеченской Республики

от «29» октября 2014г. № 89-п

Границы

территорий объектов культурного наследия регионального значения, расположенных на территории Гудермесского муниципального района Чеченской Республики: «Мемориал памяти героически погибших защитников села Дади-Юрт 14 сентября 1829 года», расположенный по адресу: Гудермесский район, у въезда в село Хангиш – Юрт

ПЛАН - СХЕМА

земельного участка находящегося под объектом культурного наследия регионального значения Мемориал памяти героически погибших защитников села Дади-Юрт 14 сентября 1829года.
адрес: ЧР, Гудермесский район, у въезда в село Хангиш-Юрт

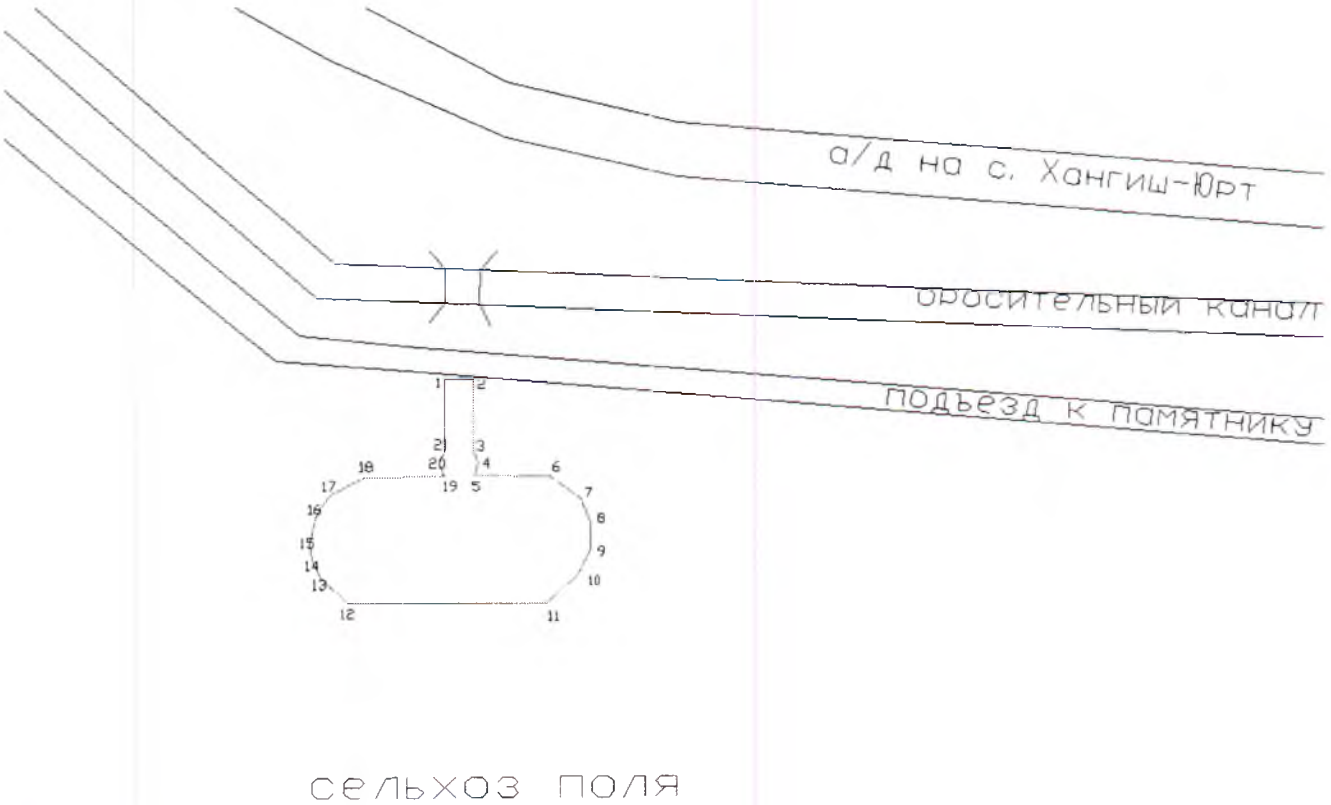

Вед. спец. отд. инспекции и госреестра Алиев А.М.

КОПИЯ

ЛЛЯ ДОКУМЕНТОВ

ОПИСАНИЕ ГРАНИЦЫ ТЕРРИТОРИИ ОБЪЕКТА КУЛЬТУРНОГО НАСЛЕДИЯ

Мемориал памяти героически погибших защитников села Дади-Юрт 14 сентября 1829года.

Адрес: ЧР, Гудермесский район, у въезда в село Хангиш-Юрт

В результате проведенной настоящей работы, граница территории объекта культурного наследия регионального значения Мемориал памяти героически погибших защитников села Дади-Юрт 14 сентября 1829 года, адрес: ЧР, Гудермесский район, у въезда в село Хангиш-Юрт, отображена на план-схеме непрерывной линией красного цвета с выделением условных знаков «1», «2», «3» и «4», являющихся угловыми точками и осуществлена их привязка к местности.

Координаты угловых точек границы территории объекта представлены в Местной системе координат (см. Таблица №1) и определены с использованием геодезической спутниковой аппаратуры Leica GS08 plus, заводской номер №1852793, свидетельство о поверке № НОО4860.

Расположен справа от дороги, у въезда с. Хангиш-Юрт, общий периметр границы памятника составляет – **199,72м.,** расстояния между угловыми точками «1» и «2» в северной части памятника в направлении запад-восток, составляет – 6,36 м., дирекционный угол между ними составляет 90° 16' 13", расстояния между угловыми точками «2» и «3» в северной части памятника в направлении север-юг, составляет – 15,26 м., дирекционный угол между ними составляет 180° 29' 17", расстояния между угловыми точками «3» и «4» в северной части памятника по направлению СЗ ЮВ, составляет – 2,95м., дирекционный угол между ними составляет 156° 02' 15", расстояния между угловыми точками «4» и «5» в северной части памятника в направлении СВ ЮЗ, составляет – 2,74м., дирекционный угол между ними составляет 198° 41'

Вед. спец. отд. инспекции и госреестра Алиева А.М.

56", расстояния между угловыми точками «5» и «6» в северо-восточной части памятника в направлении запад-восток, составляет – 16,92м., дирекционный угол между ними составляет 90° 32' 30", расстояния между угловыми точками «6» и «7» в северо-восточной части памятника в направлении СЗ ЮВ, составляет – 8,4м., дирекционный угол между ними составляет 129° 00' 40", расстояния между угловыми точками «7» и «8» в северо-восточной части памятника в направлении СЗ ЮВ, составляет – 5,74м., дирекционный угол между ними составляет 157° 21' 53", расстояния между угловыми точками «8» и «9» в восточной части памятника в направлении север-юг, составляет – 6,01м., дирекционный угол между ними составляет 180° 45' 45", расстояния между угловыми точками «9» и «10» в юго-восточной части памятника в направлении СВ ЮЗ, составляет – 6,52м., дирекционный угол между ними составляет 205° 20' 46", расстояния между угловыми точками «10» и «11» в юго-восточной части памятника в направлении СВ ЮЗ, составляет –9,01м., дирекционный угол между ними составляет 227° 44' 36", расстояния между угловыми точками «11» и «12» в южной части памятника в направлении восток запад, составляет –44,04м., дирекционный угол между ними составляет 270° 00' 47", расстояния между угловыми точками «12» и «13» в юго-западной части памятника в направлении ЮВ СЗ, составляет –8,17м., дирекционный угол между ними составляет 312° 19' 15", расстояния между угловыми точками «13» и «14» в юго-западной части памятника в направлении ЮВ СЗ, составляет –4,43м., дирекционный угол между ними составляет 338° 14' 48", расстояния между угловыми точками «14» и «15» в западной части памятника в направлении ЮВ СЗ, составляет –3,7м., дирекционный угол между ними составляет 349° 34' 14", расстояния между угловыми точками «15» и «16» в западной части памятника в направлении ЮЗ СВ, составляет –6,79м., дирекционный угол между ними составляет 12° 41' 04", расстояния между угловыми точками «16» и «17» в северо-западной части памятника в направлении ЮЗ СВ, составляет –5,29 м., дирекционный угол между ними составляет 35° 18' 40", расстояния между угловыми точками «17» и «18» в северо-западной части памятника в направлении ЮЗ СВ, составляет –8,35 м., дирекционный угол между ними составляет 61° 55' 54", расстояния между угловыми точками «18» и «19» в северо-западной части памятника в

КОПИЯ

Вед. спец. отд. инспекции и госреестра Алиева А. М.

направлении запад-восток, составляет –17,71 м., дирекционный угол между ними составляет 89° 01' 46", расстояния между угловыми точками «19» и «20» в северной части памятника в направлении ЮВ СЗ, составляет –2,94м., дирекционный угол между ними составляет 337° 00' 21", расстояния между угловыми точками «20» и «21» в северной части памятника в направлении ЮЗ СВ, составляет –3,06м., дирекционный угол между ними составляет 22° 27' 42" и расстояния между угловыми точками «21» и «1» в северной части памятника в направлении юг-север, составляет –15,33м., дирекционный угол между ними составляет 0° 15' 42".

Площадь территории памятника определена с использованием геодезической спутниковой аппаратуры Leica GS08 plus, заводской номер №1852793, свидетельство о поверке № НОО4860. и составляет **1729кв.м.(0,1729га)** (см. Таблица №1).

Ведомость вычисления площади земельного участка

Таблица №1

Название (номер) межевого знака	Дирекционные углы (град. мин. сек.)	Длина линии(м)	X координата	Y координата
1			106114,14	357014,63
	90° 16' 13"	6,36		
2			106114,11	357020,99
	180° 29' 17"	15,26		
3			106098,85	357020,86
	156° 02' 15"	2,95		
4			106096,15	357022,06
	198° 41' 56"	2,74		
5			106093,55	357021,18
	90° 32' 30"	16,92		
6			106093,39	357038,1
	129° 00' 40"	8,4		
7			106088,1	357044,63
	157° 21' 53"	5,74		
8			106082,8	357046,84
	180° 45' 45"	6,01		
9			106076,79	357046,76
	205° 20' 46"	6,52		
10			106070,9	357043,97

Вед. спец. отд. инспекции и госреестра Алиева А.М.

	227° 44' 36"	9,01		
11			106064,84	357037,3
	270° 00' 47"	44,04		
12			106064,85	356993,26
	312° 19' 15"	8,17		
13			106070,35	356987,22
	338° 14' 48"	4,43		
14			106074,46	356985,58
	349° 34' 14"	3,7		
15			106078,1	356984,91
	12° 41' 04"	6,79		
16			106084,72	356986,4
	35° 18' 40"	5,29		
17			106089,04	356989,46
	61° 55' 54"	8,35		
18			106092,97	356996,83
	89° 01' 46"	17,71		
19			106093,27	357014,54
	337° 00' 21"	2,94		
20			106095,98	357013,39
	22° 27' 42"	3,06		
21			106098,81	357014,56
	0° 15' 42"	15,33		
1			106114,14	357014,63

КОПИЯ

Площадь: 1729,015кв.м. **Периметр: 199,72м.**

Составил: Д.Д.Саидов

Вед. спец. отд. инспекции и госреестра Алиева А.М.

КОПИЯ

ДЛЯ ДОКУМЕНТОВ

Приложение № 10
к приказу департамента по
охране и использованию культурного
наследия(памятников истории и
культуры) Чеченской Республики

от «29» сентября 2014г. № 89-п

РЕЖИМ
использования земельного участка в границах территории объектов культурного наследия регионального значения, расположенных в Гудермесском районе

1. В границах территории объекта культурного наследия **запрещается:**

1.1. Проектирование и проведение землеустроительных, земляных, строительных, мелиоративных, хозяйственных и иных работ, не связанных с сохранением объекта культурного наследия и его территории;

1.2. Размещение рекламы, вывесок, построек и автостоянок, временных построек, киосков, навесов и т.п.

2. В границах территории объекта культурного наследия и его территории **разрешается:**

2.1. Проведение работ по сохранению объекта культурного наследия и его территории: реставрация, ремонт, воссоздание (в случае утраты) на основании письменного разрешения на проведение указанных работ, выданного департаментом по охране и использованию культурного наследия (памятников истории и культуры) Чеченской Республики, и в соответствии с документацией, получившей положительное заключение государственной историко-культурной экспертизы;

2.2. Благоустройство и озеленение в границах территории объекта культурного наследия, направленное на сохранение, использование и популяризацию объекта культурного наследия.

3. Для объекта культурного наследия и границ его территории необходимо обеспечить визуальное восприятие объекта культурного наследия в его исторически сложившейся среде с основных видовых точек.

Вед. спец. отд. инспекции и госреестра Алиева А. М.