КОПИЯ

МИНИСТЕРСТВО КУЛЬТУРЫ ЧЕЧЕНСКОЙ РЕСПУБЛИКИ

ДЕПАРТАМЕНТ ПО ОХРАНЕ И ИСПОЛЬЗОВАНИЮ КУЛЬТУРНОГО НАСЛЕДИЯ (ПАМЯТНИКОВ ИСТОРИИ И КУЛЬТУРЫ) ЧЕЧЕНСКОЙ РЕСПУБЛИКИ

ПРИКАЗ

«14» ноября 2014г. г. Грозный № 97-п

Об утверждении границ территорий объектов культурного наследия регионального значения, расположенных на территории Шелковского района, и режиме их использования

ДЛЯ ДОКУМЕНТОВ

В соответствии с Федеральным законом от 25 июня 2002 года № 73-ФЗ «Об объектах культурного наследия (памятниках истории и культуры) народов Российской Федерации», Законом Чеченской Республики от 20 декабря 2006 года № 59-рз «Об объектах культурного наследия в Чеченской Республике», в целях обеспечения сохранности и государственной охраны объектов культурного наследия регионального значения, расположенных на территории Шелковского района, и их территорий

ПРИКАЗЫВАЮ:

1. Утвердить прилагаемые границы территорий объектов культурного наследия регионального значения, расположенных на территории Шелковского района, принятых на государственную охрану постановлением Правительства Чеченской Республики от 03 сентября 2013 г. № 231:

1) «Братская могила воинов XI-й Красной Армии, погибших в боях с белогвардейцами», расположенная по адресу: ст.Дубовская, около Дома культуры (Приложение № 1).

2) «Памятник воинам-станичникам, павшим в боях с фашистскими захватчиками», расположенный по адресу: ст.Дубовская, около Дома культуры (Приложение № 2).

3) «Братская могила воинов XI-й Красной Армии, умерших от тифа», расположенная по адресу: пос.Парабоч, кладбище (Приложение № 3).

4) «Братская могила советских воинов, павших в боях с фашистскими захватчиками», расположенная по адресу: ст. Каргалиновская, около Дома культуры (Приложение № 4).

5) «Братская могила воинов XI-й Красной Армии, погибших от тифа в 1918-1919гг.», расположенный по адресу: ст.Червленная, около вокзала. (Приложение № 5).

6) «Обелиск воинам-землякам, павшим в годы Великой Отечественной войны», расположенный по адресу: ст.Шелкозаводская, около Дома культуры (Приложение № 6).

7) «Братская могила красноармейцев XI-й Красной Армии, умерших от тифа в 1918-1919гг.», расположенная по адресу: ст.Гребенская, на территории парка (Приложение № 7).

8) «Могила красноармейцев XI-й Красной Армии, погибших в борьбе за Советскую власть», расположенная по адресу: ст. Курдюковская (Приложение № 8).

9) «Братская могила бойцов XI-й Красной Армии, умерших от тифа в 1918-1919гг.», расположенная по адресу: ст.Ново-Щедринская, около средней школы (Приложение № 9).

10) «Братская могила воинов XI-й Красной Армии, повешенных белогвардейцами», расположенная по адресу: ст.Карагалинская, железнодорожный вокзал (Приложение № 10).

11) «Братская могила воинов XI-й Красной Армии, погибших в годы Гражданской войны», расположенная по адресу: ст.Шелковская, на окраине станицы (Приложение № 11).

12) «Обелиск воинам-землякам, погибшим на фронтах Великой Отечественной войны в 1041-1945гг.», расположенный по адресу: ст.Бороздиновская, в центре станицы (Приложение № 12).

13) «Обелиск воинам, погибшим в Великой Отечественной войне в 1941-1945гг.», расположенный по адресу: с.Бурунское (Приложение № 13).

14) Монумент «Никто не забыт, ничто не забыто!», расположенный по адресу: с. Сары-Су, на территории парка (Приложение № 14).

15) Памятник «Скорбящая мать», расположенный по адресу: ст. Старо-Щедринская, на территории школы (Приложение № 15).

16) Обелиск «Героям Великой Отечественной войны 1941-1945гг.», расположенный по адресу: ст. Старогладовская, на территории школы (Приложение № 16).

17) «Памятник воинам, павшим в Великой Отечественной войне в 1941-1945 гг.», расположенный по адресу: ст.Шелковская, на территории парка (Приложение № 17).

18) «Обелиск воинам, погибшим в Великой Отечественной войне в 1941-1945гг.», расположенный по адресу: ст.Гребенская, на территории школы (Приложение № 18).

КОПИЯ

19) Обелиск «Героям Великой Отечественной войны 1941-1945гг.», расположенный по адресу: ст.Червленная-Узловая, при въезде в станицу (Приложение № 19).

20) Памятник «Воинской Славы», расположенный по адресу: ст.Курдюковская, около Дома культуры (Приложение № 20).

21) «Памятник воинам, павшим в годы Великой Отечественной войны», расположенный по адресу: ст. Червленная, на территории парка (Приложение № 21).

2. Утвердить режим использования земельных участков в границах территорий объектов культурного наследия регионального значения, расположенных в Шелковском районе (Приложение № 22).

3. Контроль за исполнением настоящего приказа возложить на начальника отдела научно-технической документации и экспертизы Департамент по охране и использованию культурного наследия (памятников истории и культуры) Чеченской Республики Исаева А. В.

Директор Л-А. А-М. Усманов

КОПИЯ

Приложение № 1
к приказу Департамента по охране и
использованию культурного наследия
(памятников истории и культуры)
Чеченской Республики

от «24» ноября 2014г. № 97-п

**Границы территории
объекта культурного наследия регионального значения
«Братская могила воинов XI-ой Красной Армии, погибших в боях с белогвардейцами», расположенного по адресу: Чеченская Республика, Шелковской район, ст. Дубовская, около дома культуры**

ДЛЯ ДОКУМЕНТОВ

Главный специалист-эксперт отдела инспекции и госнеестра А.Р. Кулоева

КОПИЯ

Описание границ территории
объекта культурного наследия регионального значения
«Братская могила воинов XI-ой Красной Армии, погибших в боях с белогвардейцами», расположенного по адресу: Чеченская Республика, Шелковской район, ст. Дубовская, около дома культуры

Граница территории объекта культурного наследия регионального значения «Братская могила воинов XI-ой Красной Армии, погибших в боях с белогвардейцами», расположенного по адресу: ЧР, Шелковской район, ст. Дубовская, около дома культуры, отображена на план-схеме непрерывной линией красного цвета с выделением условных знаков «1», «2», «3» и «4», являющихся угловыми точками и осуществлена их привязка к местности.

Координаты угловых точек границы территории объекта представлены в Местной системе координат (см. Таблица №1) и определены с использованием геодезической спутниковой аппаратуры Leica GS08 plus, заводской номер №1852793, свидетельство о поверке № НОО4860.

Граница территории памятника ориентирована углами по сторонам света и имеет форму четырехугольника. Общий периметр границы памятника составляет – **91,4м.** Расстояние между угловыми точками «1» и «2» в северо-западной части памятника по направлению ЮЗ СВ, составляет – 31,15м., дирекционный угол между ними составляет 47° 40' 01", расстояние между угловыми точками «2» и «3» в северо-восточной части памятника по направлению СЗ ЮВ, составляет – 15,08м., дирекционный угол между ними составляет 141° 26' 07", расстояние между угловыми точками «3» и «4» в юго-западной части памятника в направлении ЮВ СЗ, составляет – 29,81м., дирекционный угол между ними составляет 227° 04' 47" и расстояние между угловыми точками «4» и «1» в юго-западной части памятника по направлению ЮВ СЗ, составляет – 15,36м., дирекционный угол между ними составляет 316° 20' 45".

Площадь территории памятника определена с использованием геодезической спутниковой аппаратуры Leica GS08 plus, заводской номер №1852793, свидетельство о поверке № НОО4860. и составляет **463** кв.м. (**0,0463** га.) (см. Таблица №1).

Главный специалист-эксперт отдела инспекции и госреестра Л.Г. Кулаева

КОПИЯ

Ведомость вычисления площади земельного участка

Таблица №1

Название (номер) межевого знака	Дирекционные углы (град. мин. сек.)	Длина линии(м)	X координата	Y координата
1			148469,68	383872,05
	47° 40' 01"	31,15		
2			148490,66	383895,08
	141° 26' 07"	15,08		
3			148478,87	383904,48
	227° 04' 47"	29,81		
4			148458,57	383882,65
	316° 20' 45"	15,36		
1			148469,68	383872,05

Площадь: 463 кв.м. **Периметр: 91,4м.**

Главный специалист-эксперт отдела инспекции и госреестра А.Р. Кулоева

КОПИЯ

Приложение № 2
к приказу Департамента по охране и
использованию культурного наследия
(памятников истории и культуры)
Чеченской Республики

от «24» ноября 2014г. № 97-п

**Границы территории
объекта культурного наследия регионального значения
«Памятник воинам-станичникам, павшим в боях с фашистскими захватчиками», расположенного по адресу: Чеченская Республика, Шелковской район, ст. Дубовская, около дома культуры**

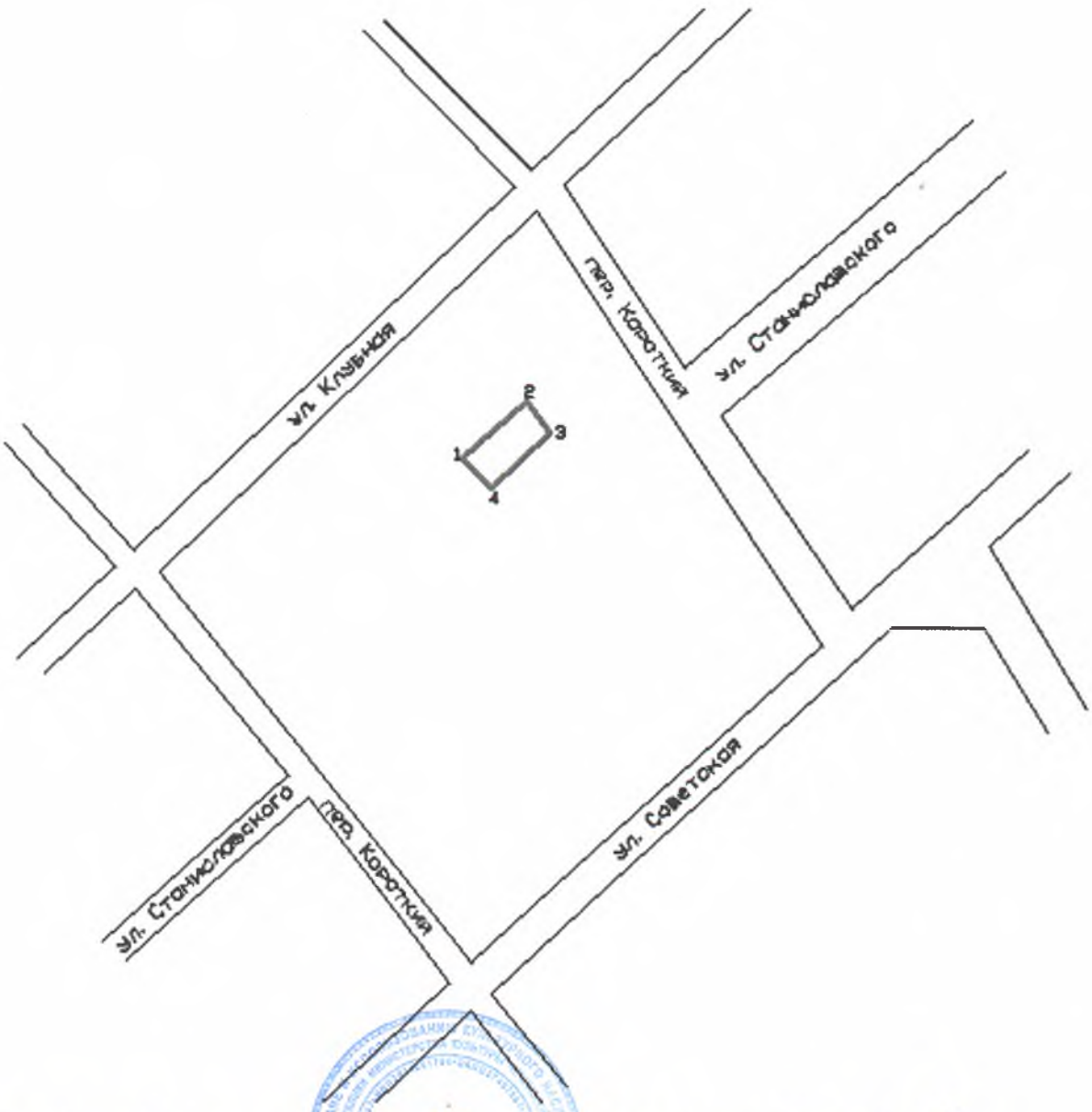

Главный специалист-эксперт отдела
инспекции и госреестра А.Р. Кулаева

КОПИЯ

Описание границ территории
объекта культурного наследия регионального значения
«Памятник воинам-станичникам, павшим в боях с фашистскими захватчиками», расположенного по адресу: Чеченская Республика, Шелковской район, ст. Дубовская, около дома культуры

Граница территории объекта культурного наследия регионального значения «Братская могила воинов XI-ой Красной Армии, погибших в боях с белогвардейцами», расположенного по адресу: ЧР, Шелковской район, ст. Дубовская, около дома культуры, отображена на план-схеме непрерывной линией красного цвета с выделением условных знаков «1», «2», «3» и «4», являющихся угловыми точками и осуществлена их привязка к местности.

Координаты угловых точек границы территории объекта представлены в Местной системе координат (см. Таблица №1) и определены с использованием геодезической спутниковой аппаратуры Leica GS08 plus, заводской номер №1852793, свидетельство о поверке № НОО4860.

Граница территории памятника ориентирована углами по сторонам света и имеет форму четырехугольника. Общий периметр границы памятника составляет – **91,4м.** Расстояние между угловыми точками «1» и «2» в северо-западной части памятника по направлению ЮЗ СВ, составляет – 31,15м., дирекционный угол между ними составляет 47° 40' 01", расстояние между угловыми точками «2» и «3» в северо-восточной части памятника по направлению СЗ ЮВ, составляет – 15,08м., дирекционный угол между ними составляет 141° 26' 07", расстояние между угловыми точками «3» и «4» в юго-западной части памятника в направлении ЮВ СЗ, составляет – 29,81м., дирекционный угол между ними составляет 227° 04' 47" и расстояние между угловыми точками «4» и «1» в юго-западной части памятника по направлению ЮВ СЗ, составляет – 15,36м., дирекционный угол между ними составляет 316° 20' 45".

Площадь территории памятника определена с использованием геодезической спутниковой аппаратуры Leica GS08 plus, заводской номер №1852793, свидетельство о поверке № НОО4860. и составляет **463** кв.м. (**0,0463** га.) (см. Таблица №1).

Главный специалист-эксперт отдела инспекции и госреестра Л.Р. Кулоева

ДЛЯ ДОКУМЕНТОВ

Ведомость вычисления площади земельного участка

КОПИЯ

Таблица №1

Название (номер) межевого знака	Дирекционные углы (град. мин. сек.)	Длина линии(м)	X координата	Y координата
1			148469,68	383872,05
	47° 40' 01"	31,15		
2			148490,66	383895,08
	141° 26' 07"	15,08		
3			148478,87	383904,48
	227° 04' 47"	29,81		
4			148458,57	383882,65
	316° 20' 45"	15,36		
1			148469,68	383872,05

Площадь: 463 кв.м. **Периметр: 91,4м.**

Главный специалист-эксперт отдела инспекции и госреестра А.Р. Кулоева

КОПИЯ

Приложение № 3
к приказу Департамента по охране и
использованию культурного наследия
(памятников истории и культуры)
Чеченской Республики

от «24» ноября 2014г. № 97-п

Границы территории
объекта культурного наследия регионального значения
«Братская могила воинов XI-ой Красной Армии, умерших от тифа»,
расположенного по адресу: Чеченская Республика,
Шелковской район, пос. Парабоч, кладбище

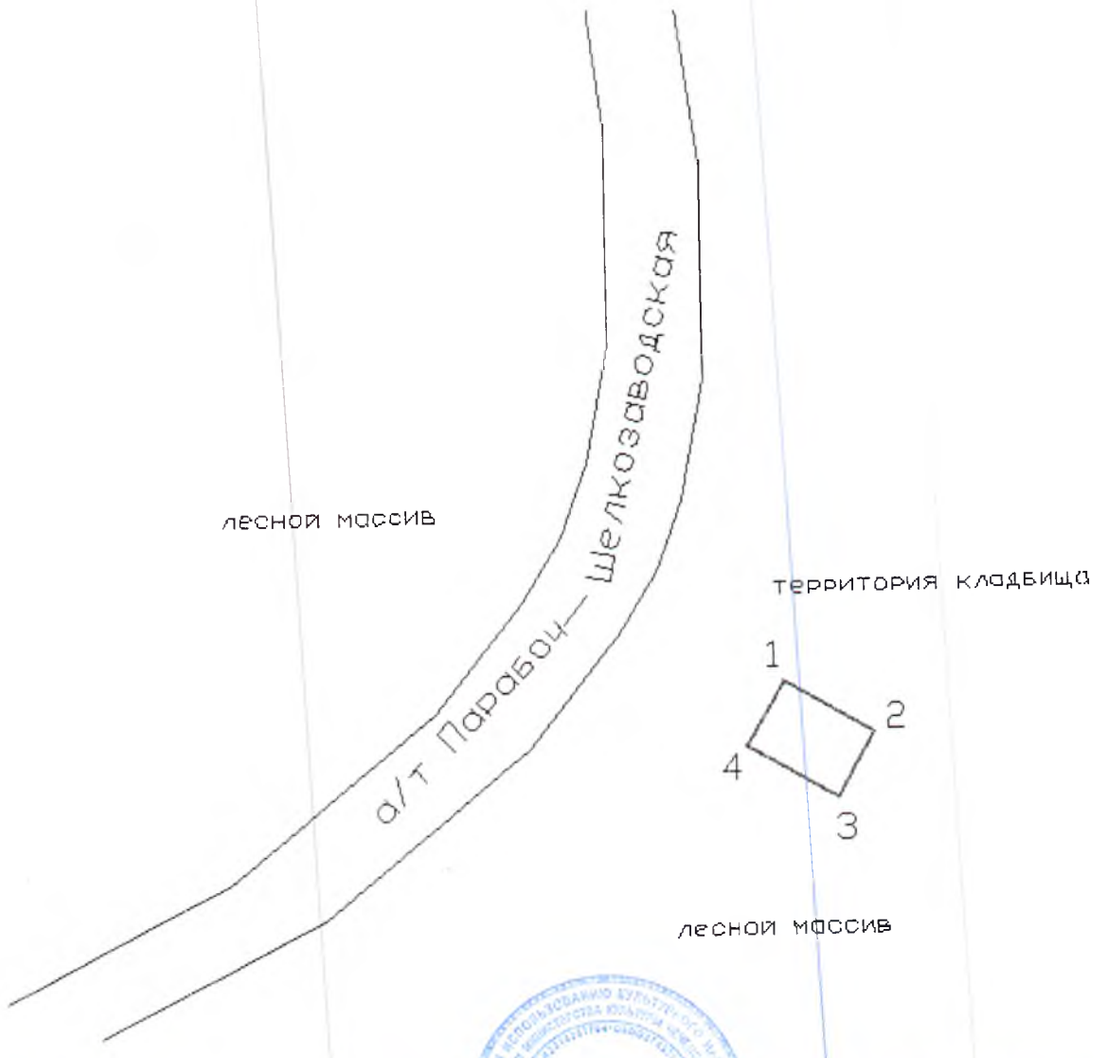

Главный специалист-эксперт отдела
инспекции и госреестра А.Р. Кулоева

КОПИЯ

Описание границ территории
объекта культурного наследия регионального значения
«Братская могила воинов XI-ой Красной Армии, умерших от тифа»,
расположенного по адресу: Чеченская Республика,
Шелковской район, пос. Парабоч, кладбище

Граница территории объекта культурного наследия регионального значения «Братская могила воинов XI-ой Красной Армии, умерших от тифа», расположенного по адресу: ЧР, Шелковской район, пос. Парабоч, кладбище, отображена на план-схеме непрерывной линией красного цвета с выделением условных знаков «1», «2», «3» и «4», являющихся угловыми точками и осуществлена их привязка к местности.

Координаты угловых точек границы территории объекта представлены в Местной системе координат (см. Таблица №1) и определены с использованием геодезической спутниковой аппаратуры Leica GS08 plus, заводской номер №1852793, свидетельство о поверке № НОО4860.

Памятник расположен в лесном массиве рядом с территорией кладбища, граница территории имеет форму четырехугольника. Общий периметр границы памятника составляет – **42,99 м.** Расстояние между угловыми точками «1» и «2» в северо-восточной части памятника по направлению СЗ ЮВ, составляет – 12,5м., дирекционный угол между ними составляет 119° 47' 05", расстояние между угловыми точками «2» и «3» в юго-восточной части памятника по направлению СВ ЮЗ, составляет – 9,0м., дирекционный угол между ними составляет 209° 50' 23", расстояние между угловыми точками «3» и «4» в юго-западной части памятника в направлении СВ ЮЗ, составляет – 12,5м., дирекционный угол между ними составляет 299° 48' 27" и расстояние между угловыми точками «4» и «1» в северо-западной части памятника по направлению ЮЗ СВ, составляет – 9,0м., дирекционный угол между ними составляет 29° 47' 04".

Площадь территории памятника определена с использованием геодезической спутниковой аппаратуры Leica GS08 plus, заводской номер №1852793, свидетельство о поверке № НОО4860 и составляет **112**кв.м. (**0,0112** га.) (см. Таблица №1).

Главный специалист-эксперт отдела инспекции и госреестра А.Р. Кулоева

КОПИЯ

Ведомость вычисления площади земельного участка

Таблица №1

Название (номер) межевого знака	Дирекционные углы (град. мин. сек.)	Длина линии(м)	X координата	Y координата
1			113515,77	364211,72
	119° 47' 05"	12,5		
2			113509,56	364222,57
	209° 50' 23"	9		
3			113501,75	364218,09
	299° 48' 27"	12,5		
4			113507,96	364207,25
	29° 47' 04"	9		
1			113515,77	364211,72

Площадь: 112 кв.м. **Периметр: 42,99м.**

Главный специалист-эксперт отдела инспекции и госреестра А.Р. Кулоева

КОПИЯ

Приложение № 4
к приказу Департамента по охране и
использованию культурного наследия
(памятников истории и культуры)
Чеченской Республики

от «24» ноября 2014г. № 97-п

Границы территории
объекта культурного наследия регионального значения
«Братская могила советских воинов, павших в боях с фашистскими захватчиками», расположенного по адресу: ЧР, Шелковской район, ст. Каргалиновская, около дома культуры

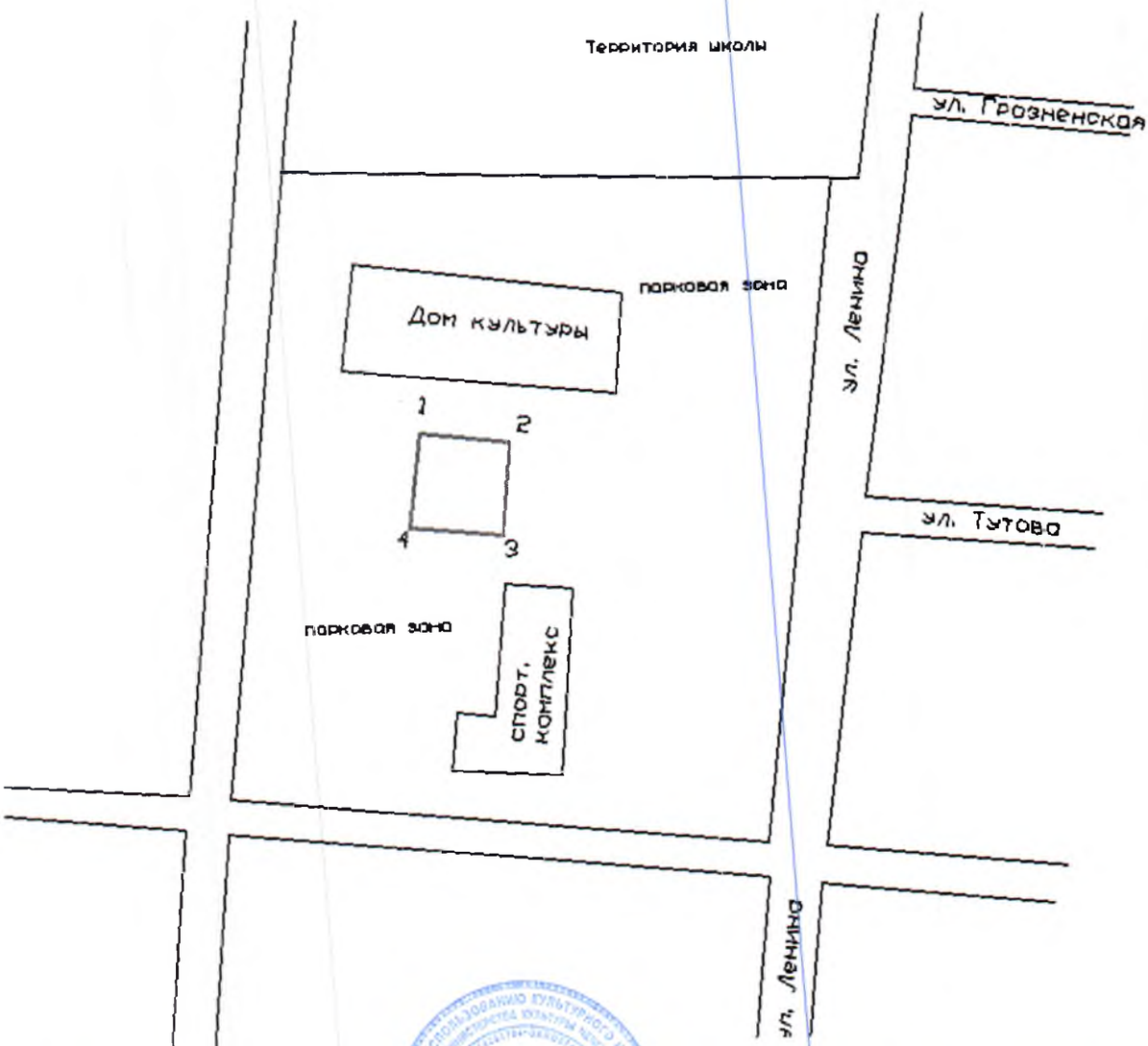

Главный специалист-эксперт отдела инспекции и госреестра А.Р. Кулоева

КОПИЯ

Описание границ территории объекта культурного наследия регионального значения «Братская могила советских воинов, павших в боях с фашистскими захватчиками», расположенного по адресу: ЧР, Шелковской район, ст. Каргалиновская, около дома культуры

Граница территории объекта культурного наследия регионального значения «Братская могила советских воинов, павших в боях с фашистскими захватчиками», расположенного по адресу: ЧР, Шелковской район, ст. Каргалиновская, около дома культуры, отображена на план-схеме непрерывной линией красного цвета с выделением условных знаков «1», «2», «3» и «4», являющихся угловыми точками и осуществлена их привязка к местности.

Координаты угловых точек границы территории объекта представлены в Местной системе координат (см. Таблица №1) и определены с использованием геодезической спутниковой аппаратуры Leica GS08 plus, заводской номер №1852793, свидетельство о поверке № НОО4860.

Граница территории памятника ориентирована по сторонам света и имеет форму квадрата. Общий периметр границы памятника составляет – **99,41м.** Расстояние между угловыми точками «1» и «2» в северной части памятника по направлению запад-восток, составляет – 24,18м., дирекционный угол между ними составляет 97° 13' 19", расстояние между угловыми точками «2» и «3» в восточной части памятника по направлению север-юг, составляет – 25,12м., дирекционный угол между ними составляет 185° 39' 55", расстояние между угловыми точками «3» и «4» в южной части памятника в направлении восток-запад, составляет – 24,69м., дирекционный угол между ними составляет 276° 30' 43" и расстояние между угловыми точками «4» и «1» в западной части памятника по направлению юг-север, составляет – 25,42м., дирекционный угол между ними составляет 6° 49' 23".

Площадь территории памятника определена с использованием геодезической спутниковой аппаратуры Leica GS08 plus, заводской номер №1852793, свидетельство о поверке № НОО4860 и составляет **617** кв.м. (**0,0617** га.) (см. Таблица №1).

Главный специалист-эксперт отдела инспекции и охраны

Ведомость вычисления площади земельного участка

КОПИЯ

Таблица №1

Название (номер) межевого знака	Дирекционные углы (град. мин. сек.)	Длина линии(м)	X координата	Y координата
1			142937,32	378162,71
	97° 13' 19"	24,18		
2			142934,28	378186,7
	185° 39' 55"	25,12		
3			142909,28	378184,22
	276° 30' 43"	24,69		
4			142912,08	378159,69
	6° 49' 23"	25,42		
1			142937,32	378162,71

Площадь: 617кв.м. **Периметр: 99,41м.**

Главный специалист-эксперт отдела инспекции и госреестра А.Р. Кумоева

КОПИЯ

Приложение № 5
к приказу Департамента по охране и
использованию культурного наследия
(памятников истории и культуры)
Чеченской Республики

от «24» ноября 2014г. № 97-п

Границы территории
объекта культурного наследия регионального значения
«Братская могила воинов XI-й Красной Армии, погибших от тифа в 1918-1919гг.», расположенного по адресу: Чеченская Республика, Шелковской район, ст. Червленная, около вокзала

Главный специалист-эксперт отдела инспекции и госреестра А.Р. Кулоева

КОПИЯ

Описание границ территории
объекта культурного наследия регионального значения
«Братская могила воинов XI-й Красной Армии, погибших от тифа в 1918-1919гг.», расположенного по адресу: Чеченская Республика, Шелковской район, ст. Червленная, около вокзала

Граница территории объекта культурного наследия регионального значения «Братская могила воинов XI-й Красной Армии, погибших от тифа в 1918-1919гг.», расположенного по адресу: ЧР, Шелковской район, ст. Червленная, около вокзала, отображена на план-схеме непрерывной линией красного цвета с выделением условных знаков «1», «2», «3» и «4», являющихся угловыми точками и осуществлена их привязка к местности.

Координаты угловых точек границы территории объекта представлены в Местной системе координат (см. Таблица №1) и определены с использованием геодезической спутниковой аппаратуры Leica GS08 plus, заводской номер №1852793, свидетельство о поверке № НОО4860.

Памятник расположен на территории ж/д вокзала, граница территории ориентирована углами по сторонам света и имеет форму квадрата. Общий периметр границы памятника составляет – **24,0м.** Расстояние между угловыми точками «1» и «2» в северо-восточной части памятника по направлению СЗ ЮВ, составляет – 6,0м., дирекционный угол между ними составляет 126° 31' 34", расстояние между угловыми точками «2» и «3» в юго-восточной части памятника по направлению СВ ЮЗ, составляет – 6,0м., дирекционный угол между ними составляет 214° 19' 35", расстояние между угловыми точками «3» и «4» в юго-западной части памятника в направлении ЮВ СЗ, составляет – 6,0м., дирекционный угол между ними составляет 306° 31' 34" и расстояние между угловыми точками «4» и «1» в северо-западной части памятника по направлению ЮЗ СВ, составляет –6,0м., дирекционный угол между ними составляет 34° 19' 35".

Площадь территории памятника определена с использованием геодезической спутниковой аппаратуры Leica GS08 plus, заводской номер №1852793, свидетельство о поверке № НОО4860 и составляет **36**кв.м. (**0,0036**га.) (см. Таблица №1).

ДЛЯ ДОКУМЕНТОВ

Главный специалист-эксперт отдела

КОПИЯ

Ведомость вычисления площади земельного участка

Таблица №1

Название (номер) межевого знака	Дирекционные углы (град. мин. сек.)	Длина линии(м)	X координата	Y координата
1			115013,57	330145,68
	126° 31' 34"	6		
2			115010	330150,5
	214° 19' 35"	6		
3			115005,05	330147,12
	306° 31' 34"	6		
4			115008,62	330142,3
	34° 19' 35"	6		
1			115013,57	330145,68

Площадь: 36кв.м. **Периметр: 24м.**

ДЛЯ ДОКУМЕНТОВ

Главный специалист-эксперт отдела инспекции и госреестра А.Р. Кулоева

КОПИЯ

Приложение № 6
к приказу Департамента по охране и
использованию культурного наследия
(памятников истории и культуры)
Чеченской Республики

от «24» ноября 2014г. № 97-п

Границы территории
объекта культурного наследия регионального значения
«Обелиск воинам-землякам, павшим в годы Великой Отечественной войны», расположенного по адресу: Чеченская Республика, Шелковской район, ст. Шелкозаводская, около дома культуры

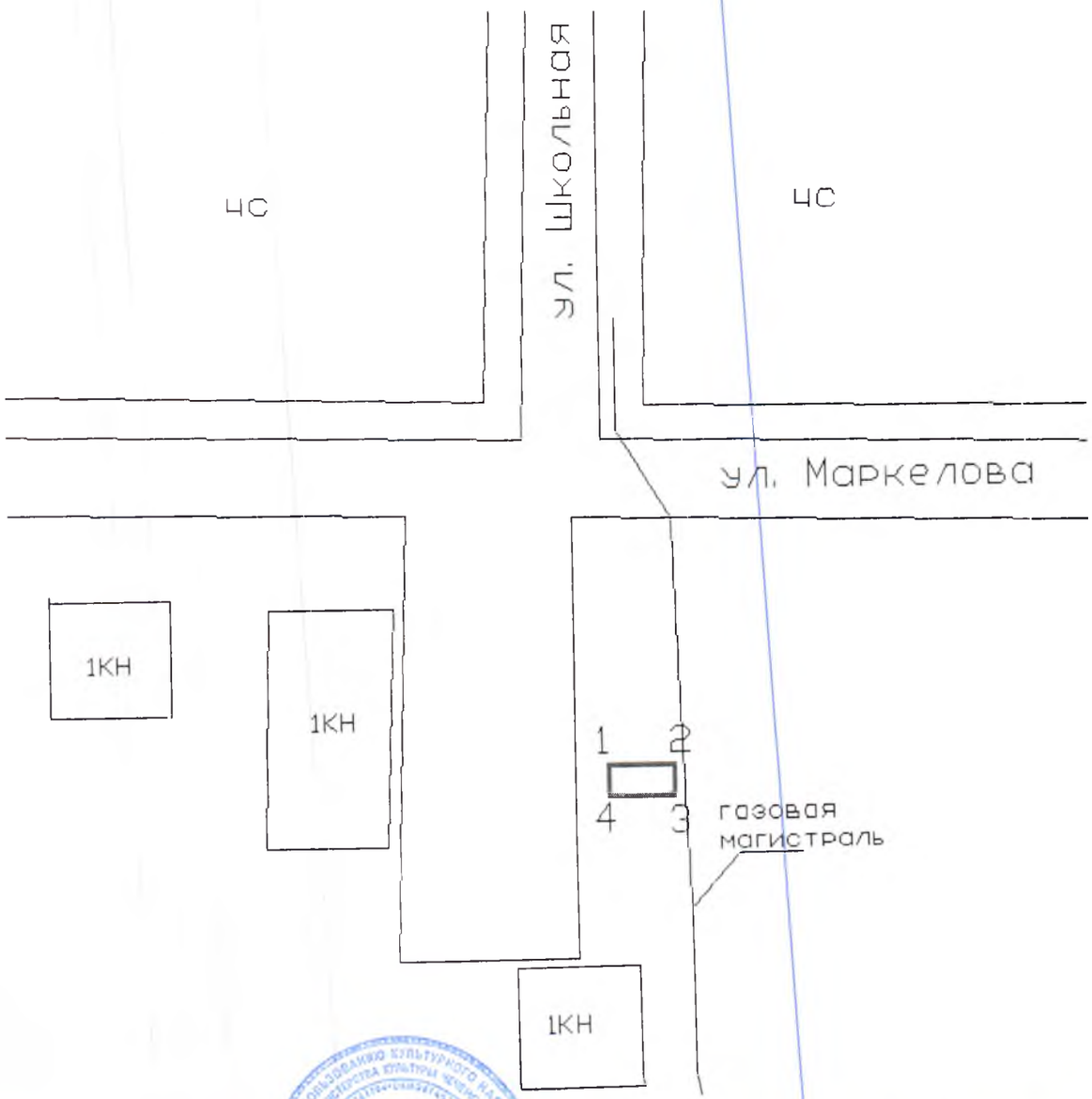

Главный специалист-эксперт отдела инспекции и госреестра А. Р. Ки[illegible]

КОПИЯ

Описание границ территории
объекта культурного наследия регионального значения
«Обелиск воинам-землякам павшим в годы Великой Отечественной войны», находящегося по адресу: Чеченская Республика, Шелковской район, ст. Шелкозаводская, около дома культуры

Граница территории объекта культурного наследия регионального значения «Обелиск воинам-землякам павшим в годы Великой Отечественной войны», расположенного по адресу: ЧР, Шелковской район, ст. Шелкозаводская, около дома культуры, отображена на план-схеме непрерывной линией красного цвета с выделением условных знаков «1», «2», «3», и «4», являющихся угловыми точками и осуществлена их привязка к местности.

Координаты угловых точек границы территории объекта представлены в Местной системе координат (см. Таблица №1) и определены с использованием геодезической спутниковой аппаратуры Leica GS08 plus, заводской номер №1852793, свидетельство о поверке № НОО4860.

Граница территории памятника ориентирована по сторонам света. Общий периметр границы памятника составляет – **22,54м.** Расстояние между угловыми точками «1» и «2» в северной части памятника по направлению запад-восток, составляет – 7,65м., дирекционный угол между ними составляет 90° 31' 27", расстояние между угловыми точками «2» и «3» в восточной части памятника по направлению север-юг, составляет – 3,56м., дирекционный угол между ними составляет 180° 00' 00", расстояние между угловыми точками «3» и «4» в южной части памятника в направлении восток-запад, составляет – 7,7м., дирекционный угол между ними составляет 270° 00' 00" и расстояние между угловыми точками «4» и «1» в западной части памятника по направлению юг-север, составляет –3,63м., дирекционный угол между ними составляет 0° 47' 21".

Площадь территории памятника определена с использованием геодезической спутниковой аппаратуры Leica GS08 plus, заводской номер №1852793, свидетельство о поверке № НОО4860 и составляет **28**кв.м. (**0, 0028**га.) (см. Таблица №1).

Главный специалист-эксперт отдела инспекции и госреестра А.Р. Кадыров

КОПИЯ

Ведомость вычисления площади земельного участка

Таблица №1

Название (номер) межевого знака	Дирекционные углы (град. мин. сек.)	Длина линии(м)	X координата	Y координата
1	90° 31' 27"	7,65	114631,13	364671,4
2	180° 00' 00"	3,56	114631,06	364679,05
3	270° 00' 00"	7,7	114627,5	364679,05
4	0° 47' 21"	3,63	114627,5	364671,35
1			114631,13	364671,4

Площадь: 28кв.м. **Периметр: 22,54м.**

Главный специалист-эксперт отдела инспекции и госреестра А.Р. Кулоева

КОПИЯ

Приложение № 7
к приказу Департамента по охране и
использованию культурного наследия
(памятников истории и культуры)
Чеченской Республики

от «24» ноября 2014г. № 97-п

Границы территории
объекта культурного наследия регионального значения
«Братская могила красноармейцев XI-й Красной Армии, умерших от тифа в 1918-1919гг.», расположенного по адресу: Чеченская Республика, Шелковской район, ст. Гребенская, на территории парка

Главный специалист-эксперт отдела инспекции и госреестра Л.Р. Кулоева

КОПИЯ

Описание границ территории
объекта культурного наследия регионального значения
«Братская могила красноармейцев XI-й Красной Армии, умерших от тифа в 1918-1919гг.», расположенного по адресу: Чеченская Республика, Шелковской район, ст. Гребенская, на территории парка

Граница территории объекта культурного наследия регионального значения «Братская могила красноармейцев XI Красной Армии, умерших от тифа в 1918-1919гг.», расположенного по адресу: ЧР, Шелковской район, ст. Гребенская, на территории парка в центре станицы, отображена на план-схеме непрерывной линией красного цвета с выделением условных знаков «1», «2», «3» и «4», являющихся угловыми точками и осуществлена их привязка к местности.

Координаты угловых точек границы территории объекта представлены в Местной системе координат (см. Таблица 1) и определены с использованием геодезической спутниковой аппаратуры Leica GS08 plus, заводской номер №1852793, свидетельство о поверке № НОО4860.

Граница территории объекта имеет форму квадрата, ориентирована углами по сторонам свете. Общий периметр границы памятника составляет – **48,02м.** Расстояние между угловыми точками «1» и «2» в северо-западной части памятника по направлению ЮЗ СВ, составляет – 12,0м., дирекционный угол между ними составляет 54° 50' 23", расстояние между угловыми точками «2» и «3» в северо-восточной части памятника по направлению СЗ ЮВ, составляет – 12,01м., дирекционный угол между ними составляет 144° 37' 44", расстояние между угловыми точками «3» и «4» в юго-восточной части памятника в направлении СВ ЮЗ, составляет – 12,01м., дирекционный угол между ними составляет 234° 52' 02" и расстояние между угловыми точками «4» и «1» в юго-западной части памятника по направлению ЮВ СЗ, составляет – 12,0м., дирекционный угол между ними составляет 324° 40' 04".

Площадь территории памятника определена с использованием геодезической спутниковой аппаратуры Leica GS08 plus, заводской номер №1852793, свидетельство о поверке № НОО4860. и составляет **144** кв.м. (**0,0144** га.) (см. Таблица №1).

Главный специалист-эксперт отдела инспекции и госреестра А.Р. Кулоева

КОПИЯ

Ведомость вычисления площади земельного участка

Таблица №1

Название (номер) межевого знака	Дирекционные углы (град. мин. сек.)	Длина линии(м)	X координата	Y координата
1			118576,29	369665,81
	54° 50' 23"	12		
2			118583,2	369675,62
	144° 37' 44"	12,01		
3			118573,41	369682,57
	234° 52' 02"	12,01		
4			118566,5	369672,75
	324° 40' 04"	12		
1			118576,29	369665,81

Площадь: 144 кв.м. **Периметр: 48,02м.**

Главный специалист-эксперт отдела инспекции и госреестра А.Р. Кулоева

КОПИЯ

Приложение № 8
к приказу Департамента по охране и
использованию культурного наследия
(памятников истории и культуры)
Чеченской Республики

от «24» ноября 2014г. № 97-п

Границы территории
объекта культурного наследия регионального значения
«Могила красноармейцев XI-й Красной Армии, погибших в борьбе за Советскую власть», расположенного по адресу: Чеченская Республика, Шелковской район, ст. Курдюковская

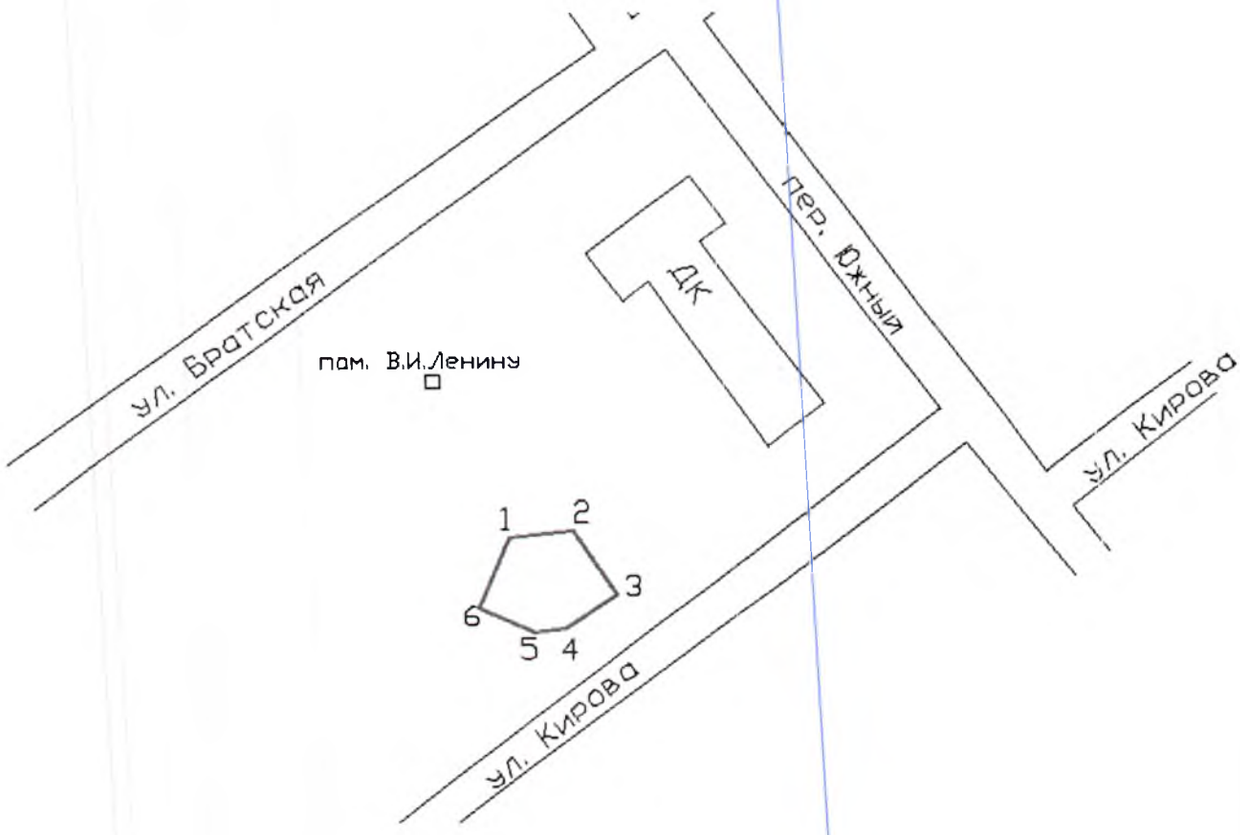

Главный специалист-эксперт отдела инспекции и госреестра А.Р. Кулоева

КОПИЯ

Описание границ территории
объекта культурного наследия регионального значения
«Могила красноармейцев XI-й Красной Армии, погибших в борьбе за Советскую власть», расположенного по адресу: Чеченская Республика, Шелковской район, ст. Курдюковская

Граница территории объекта культурного наследия регионального значения «Могила красноармейцев XI-й Красной Армии, погибших в борьбе за Советскую власть», расположенного по адресу: ЧР, Шелковской район, ст. Курдюковская, отображена на план-схеме непрерывной линией красного цвета с выделением условных знаков «1», «2», «3», «4», «5» и «6», являющихся угловыми точками и осуществлена их привязка к местности.

Координаты угловых точек границы территории объекта представлены в Местной системе координат (см. Таблица №1) и определены с использованием геодезической спутниковой аппаратуры Leica GS08 plus, заводской номер №1852793, свидетельство о поверке № НОО4860.

Памятник расположен на территории бывшего парка, граница территории имеет форму шестиугольника. Общий периметр границы памятника составляет – **72,89 м.** Расстояние между угловыми точками «1» и «2» в северной части памятника по направлению запад-восток, составляет – 12,47м., дирекционный угол между ними составляет 84° 45' 20", расстояние между угловыми точками «2» и «3» в северо-восточной части памятника по направлению СЗ ЮВ, составляет – 14,99м., дирекционный угол между ними составляет 145° 08' 00", расстояние между угловыми точками «3» и «4» в юго-восточной части памятника в направлении СВ ЮЗ, составляет – 12,15м., дирекционный угол между ними составляет 235° 07' 12", расстояние между угловыми точками «4» и «5» в южной части памятника по направлению восток-запад, составляет – 6,14м., дирекционный угол между ними составляет 264° 45' 48", расстояние между угловыми точками «5» и «6» в юго-западной части памятника по направлению ЮВ СЗ, составляет – 12,15м., дирекционный угол между ними составляет 294° 18' 26" и расстояние между угловыми точками «6» и «1» в северо-западной части памятника по направлению ЮЗ СВ, составляет –

Главный специалист-эксперт отдела инспекции и госнеестра

КОПИЯ

14,99м., дирекционный угол между ними составляет 24° 15' 27"

Площадь территории памятника определена с использованием геодезической спутниковой аппаратуры Leica GS08 plus, заводской номер №1852793, свидетельство о проверке № НОО4860 и составляет **359** кв.м. (**0,0359** га.) (см. Таблица №1).

Ведомость вычисления площади земельного участка

Таблица №1

Название (номер) межевого знака	Дирекционные углы (град. мин. сек.)	Длина линии(м)	X координата	Y координата
1			137118,02	375858,26
	84° 45' 20"	12,47		
2			137119,16	375870,68
	145° 08' 00"	14,99		
3			137106,86	375879,25
	235° 07' 12"	12,15		
4			137099,91	375869,28
	264° 45' 48"	6,14		
5			137099,35	375863,17
	294° 18' 26"	12,15		
6			137104,35	375852,1
	24° 15' 27"	14,99		
1			137118,02	375858,26

Площадь: 359 кв.м. **Периметр: 72,89м.**

Главный специалист-эксперт отдела инспекции и госреестра А. Р. Кулоева

КОПИЯ

Приложение № 9
к приказу Департамента по охране и
использованию культурного наследия
(памятников истории и культуры)
Чеченской Республики

от «24» ноября 2014г. № 97-п

Границы территории
объекта культурного наследия регионального значения
«Братская могила бойцов XI-ой Красной Армии, умерших от тифа 1918-1919 гг.», расположенного по адресу: Чеченская Республика, Шелковской район, ст. Ново-Щедринская, около средней школы

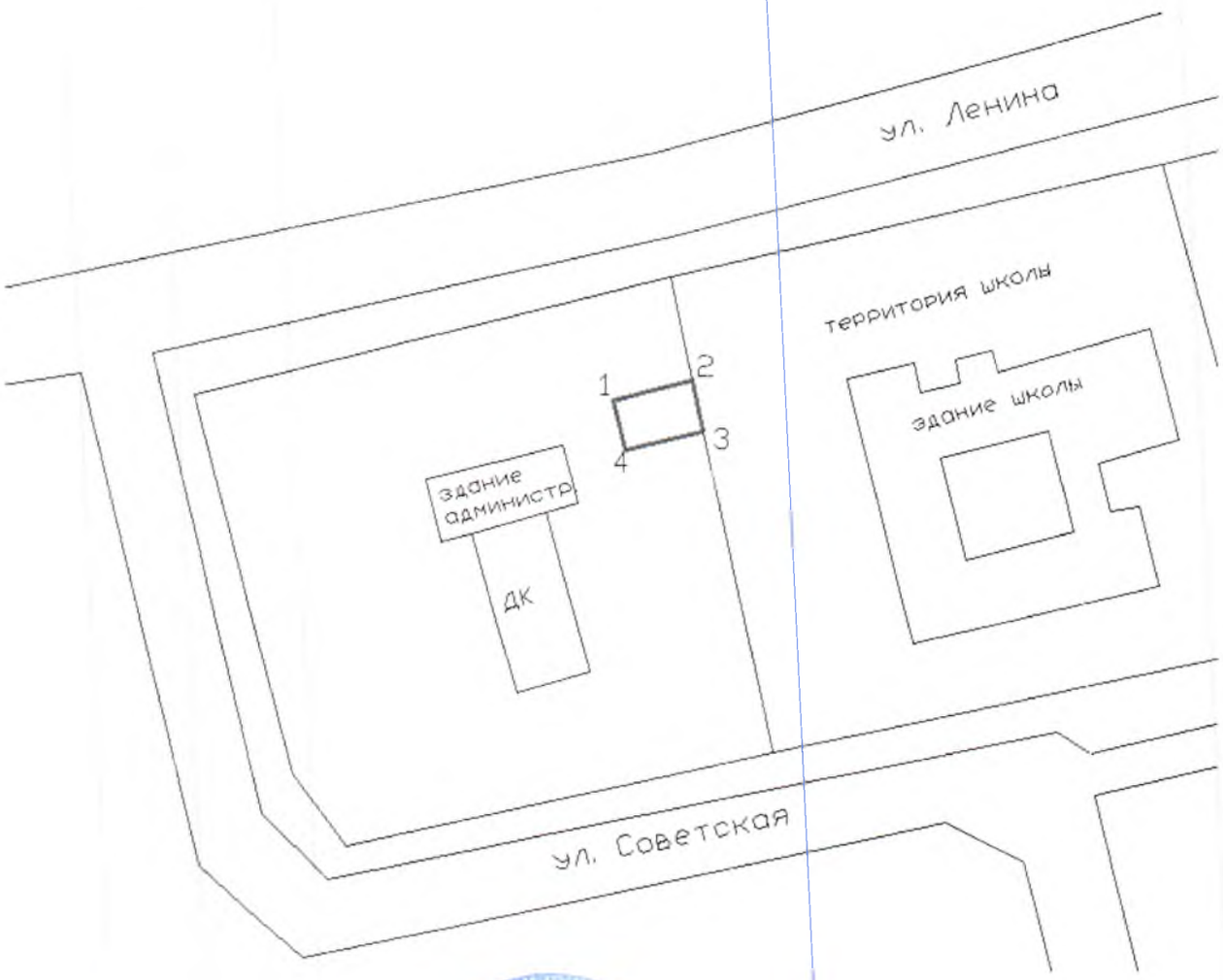

Главный специалист-эксперт отдела
инспекции и госреестра А.Р. Кулаева

КОПИЯ

Описание границ территории
объекта культурного наследия регионального значения
«Братская могила бойцов XI-ой Красной Армии, умерших от тифа 1918-1919 гг.», расположенного по адресу: Чеченская Республика, Шелковской район, ст. Ново-Щедринская, около средней школы

Граница территории объекта культурного наследия регионального значения «Братская могила бойцов XI-ой Красной Армии, умерших от тифа 1918-1919 гг.», расположенного по адресу: ЧР, Шелковской район, ст. Ново-Щедринская, около средней школы, отображена на план-схеме непрерывной линией красного цвета с выделением условных знаков «1», «2», «3» и «4», являющихся угловыми точками и осуществлена их привязка к местности.

Координаты угловых точек границы территории объекта представлены в Местной системе координат (см. Таблица №1) и определены с использованием геодезической спутниковой аппаратуры Leica GS08 plus, заводской номер №1852793, свидетельство о поверке № НОО4860.

Памятник расположен на территории администрации сельского поселения рядом со школой, граница территории имеет форму четырехугольника. Общий периметр границы памятника составляет – **53,62м.** Расстояние между угловыми точками «1» и «2» в северо-восточной части памятника по направлению ЮВ СЗ, составляет – 16,64м., дирекционный угол между ними составляет 5° 52' 49", расстояние между угловыми точками «2» и «3» в северо-восточной части памятника по направлению СВ ЮЗ, составляет – 10,27м., дирекционный угол между ними составляет 167° 34' 27", расстояние между угловыми точками «3» и «4» в юго-восточной части памятника в направлении СВ ЮЗ, составляет – 16,45м., дирекционный угол между ними составляет 255° 53' 16" и расстояние между угловыми точками «4» и «1» в северо-западной части памятника по направлению ЮВ СЗ, составляет – 10,26м., дирекционный угол между ними составляет 346° 28' 42".

Площадь территории памятника определена с использованием геодезической спутниковой аппаратуры Leica GS08 plus, заводской номер №1852793, свидетельство о поверке № НОО4860 и составляет **170**кв.м. (**0,0170** га.) (см. Таблица №1).

Главный специалист-эксперт отдела инспекции и госреестра А. Р. Кулоева

КОПИЯ

Ведомость вычисления площади земельного участка

Таблица №1

Название (номер) межевого знака	Дирекционные углы (град. мин. сек.)	Длина линии(м)	X координата	Y координата
1			114348,87	348133,31
	75° 52' 49"	16,64		
2			114352,93	348149,45
	167° 34' 27"	10,27		
3			114342,9	348151,66
	255° 53' 16"	16,45		
4			114338,89	348135,71
	346° 28' 42"	10,26		
1			114348,87	348133,31

Площадь: 170кв.м. **Периметр: 53,62м.**

Главный специалист-эксперт отдела инспекции и госреестра А.Т. Кулоева

КОПИЯ

Приложение № 10
к приказу Департамента по охране и
использованию культурного наследия
(памятников истории и культуры)
Чеченской Республики

от «24» ноября 2014г. № 97-п

Границы территории
объекта культурного наследия регионального значения
«Братская могила воинов XI Красной Армии, повешенных
белогвардейцами», расположенного по адресу: Чеченская Республика,
Шелковской район, ст. Каргалинская, железнодорожный вокзал

Главный специалист-эксперт отдела инспекции
и госреестра Л.Г. Кулаева

КОПИЯ

Описание границ территории
объекта культурного наследия регионального значения
«Братская могила воинов XI-й Красной Армии, повешенных белогвардейцами», расположенного по адресу: Чеченская Республика, Шелковской район, ст. Каргалинская, железнодорожный вокзал

Граница территории объекта культурного наследия регионального значения «Братская могила воинов XI Красной Армии, повешенных белогвардейцами», расположенного по адресу: ЧР, Шелковской район, ст. Каргалинская, железнодорожный вокзал, отображена на план-схеме непрерывной линией красного цвета с выделением условных знаков «1», «2», «3» и «4», являющихся угловыми точками и осуществлена их привязка к местности.

Координаты угловых точек границы территории объекта представлены в Местной системе координат (см. Таблица №1) и определены с использованием геодезической спутниковой аппаратуры Leica GS08 plus, заводской номер №1852793, свидетельство о поверке № НОО4860.

Граница территории памятника ориентирована углами по сторонам света и имеет форму четырехугольника. Общий периметр границы памятника составляет – **50,4м.** Расстояние между угловыми точками «1» и «2» в северо-восточной части памятника по направлению СЗ ЮВ, составляет – 13,6м., дирекционный угол между ними составляет 129° 46' 43", расстояние между угловыми точками «2» и «3» в юго-восточной части памятника по направлению СВ ЮЗ, составляет – 11,6м., дирекционный угол между ними составляет 219° 49' 28", расстояние между угловыми точками «3» и «4» в юго-западной части памятника в направлении ЮВ СЗ, составляет – 13,6м., дирекционный угол между ними составляет 309° 46' 43" и расстояние между угловыми точками «4» и «1» в северо-западной части памятника по направлению ЮЗ СВ, составляет – 11,6м., дирекционный угол между ними составляет 39° 49' 28".

Площадь территории памятника определена с использованием геодезической спутниковой аппаратуры Leica GS08 plus, заводской номер №1852793, свидетельство о поверке № НОО4860 и составляет **158** кв.м. (**0,0158** га.) (см. Таблица №1).

ДЛЯ ДОКУМЕНТОВ

Главный специалист-эксперт отдела инспекции и госреестра А.Р. Кулоева

КОПИЯ

Ведомость вычисления площади земельного участка

Таблица №1

Название (номер) межевого знака	Дирекционные углы (град. мин. сек.)	Длина линии(м)	X координата	Y координата
1			143896	378162,89
	129° 46' 43"	13,6		
2			143887,3	378173,34
	219° 49' 28"	11,6		
3			143878,39	378165,91
	309° 46' 43"	13,6		
4			143887,09	378155,46
	39° 49' 28"	11,6		
1			143896	378162,89

Площадь: 158 кв.м. **Периметр: 50,4м.**

Главный специалист-эксперт отдела инспекции и госреестра А.Р. Кулова

КОПИЯ

Приложение № 11
к приказу Департамента по охране и
использованию культурного наследия
(памятников истории и культуры)
Чеченской Республики

от «24» ноября 2014г. № 97-п

Границы территории
объекта культурного наследия регионального значения
«Братская могила воинов XI-й Красной Армии, погибших в годы
Гражданской войны», расположенного по адресу:
Чеченская Республика, Шелковской район,
ст. Шелковская, на окраине станицы

Главный специалист-эксперт отдела инспекции и госреестра А.Р. Кулоева

КОПИЯ

Описание границ территории
объекта культурного наследия регионального значения
«Братская могила воинов XI-й Красной Армии, погибших в годы Гражданской войны», расположенного по адресу: Чеченская Республика, Шелковской район, ст. Шелковская, на окраине станицы

Граница территории объекта культурного наследия регионального значения «Братская могила воинов XI-й Красной Армии, погибших в годы Гражданской войны», адрес: ЧР, Шелковской район, ст. Шелковская, на окраине станицы, отображена на план-схеме непрерывной линией красного цвета с выделением условных знаков «1», «2», «3» , «4», и «5», являющихся угловыми точками и осуществлена их привязка к местности.

Координаты угловых точек границы территории объекта представлены в Местной системе координат (см. Таблица №1) и определены с использованием геодезической спутниковой аппаратуры Leica GS08 plus, заводской номер №1852793, свидетельство о поверке № НОО4860.

Памятник расположен на окраине станицы. Общий периметр границы памятника составляет – **144,86м.** Расстояние между угловыми точками «1» и «2» в северо-восточной части памятника по направлению СЗ ЮВ, составляет – 28,8м., дирекционный угол между ними составляет 108° 46' 29", расстояние между угловыми точками «2» и «3» в юго-восточной части памятника по направлению СВ ЮЗ, составляет – 46,61м., дирекционный угол между ними составляет 206° 20' 23", расстояние между угловыми точками «3» и «4» в юго-западной части памятника в направлении ЮВ СЗ, составляет – 21,26м., дирекционный угол между ними составляет 285° 51' 37", расстояние между угловыми точками «4» и «5» в западной части памятника по направлению юг-север, составляет –35,63м., дирекционный угол между ними составляет 10° 34' 41" и расстояние между угловыми точками «5» и «1» в северо-западной части памятника по направлению ЮЗ СВ, составляет –12,56м., дирекционный угол между ними составляет 35° 38' 18".

Площадь территории памятника определена с использованием геодезической спутниковой аппаратуры Leica GS08 plus, заводской номер

Главный специалист-эксперт отдела инспекции и госреестра А.Р. Киловк

№1852793, свидетельство о поверке № НОС4860 и составляет **1263**кв.м. (**0,1263**га.) (см. Таблица №1).

КОПИЯ

Ведомость вычисления площади земельного участка

Таблица №1

Название (номер) межевого знака	Дирекционные углы (град. мин. сек.)	Длина линии(м)	X координата	Y координата
1			116521,2	366193,49
	108° 46' 29"	28,8		
2			116511,93	366220,76
	206° 20' 23"	46,61		
3			116470,16	366200,08
	285° 51' 37"	21,26		
4			116475,97	366179,63
	10° 34' 41"	35,63		
5			116510,99	366186,17
	35° 38' 18"	12,56		
1			116521,2	366193,49

Площадь: 1263кв.м. **Периметр: 144,86м.**

Главный специалист-эксперт отдела инспекции и госреестра А.Р. Кулоева

КОПИЯ

Приложение № 12
к приказу Департамента по охране и
использованию культурного наследия
(памятников истории и культуры)
Чеченской Республики

от «24» ноября 2014г. № 97-п

**Границы территории
объекта культурного наследия регионального значения
«Обелиск воинам-землякам, погибшим на фронтах Великой
Отечественной войны 1941-1945гг.», расположенного по адресу:
Чеченская Республика, Шелковской район,
ст. Бороздиновская, в центре станицы**

Главный специалист-эксперт отдела
инспекции и госреестра

КОПИЯ

Описание границ территории
объекта культурного наследия регионального значения
«Обелиск воинам-землякам, погибшим на фронтах Великой Отечественной войны 1941-1945гг.», расположенного по адресу: Чеченская Республика, Шелковской район, ст. Бороздиновская, в центре станицы

Граница территории объекта культурного наследия регионального значения «Обелиск воинам-землякам, погибшим на фронтах Великой Отечественной войны 1941-1945гг.», расположенного по адресу: ЧР, Шелковской район, ст. Бороздиновская, в центре станицы, отображена на план-схеме непрерывной линией красного цвета с выделением условных знаков «1», «2», «3» и «4», являющихся угловыми точками и осуществлена их привязка к местности.

Координаты угловых точек границы территории объекта представлены в Местной системе координат (см. Таблица1) и определены с использованием геодезической спутниковой аппаратуры Leica GS08 plus, заводской номер №1852793, свидетельство о поверке № НОО4860.

Граница территории имеет форму прямоугольника. Общий периметр границы памятника составляет – **54,81м.** Расстояние между угловыми точками «1» и «2» в северной части памятника по направлению ЮЗ СВ, составляет – 10,00м., дирекционный угол между ними составляет 79° 13' 06", расстояние между угловыми точками «2» и «3» в восточной части памятника по направлению СЗ ЮВ, составляет – 17,31м., дирекционный угол между ними составляет 169° 12' 34", расстояние между угловыми точками «3» и «4» в южной части памятника в направлении СВ ЮЗ, составляет – 10,0м., дирекционный угол между ними составляет 258° 07' 02" и расстояние между угловыми точками «4» и «1» в западной части памятника по направлению ЮВ СЗ, составляет – 17,5м., дирекционный угол между ними составляет 349° 13' 46".

Площадь территории памятника определена с использованием геодезической спутниковой аппаратуры Leica GS08 plus, заводской номер №1852793, свидетельство о поверке № НОО4860. и составляет **174** кв.м. (**0,0174** га.) (см. Таблица №1).

Главный специалист-эксперт отдела инспекции и госреестра А. Р. Кулоева

КОПИЯ

Ведомость вычисления площади земельного участка

Таблица №1

Название (номер) межевого знака	Дирекционные углы (град. мин. сек.)	Длина линии(м)	X координата	Y координата
1			151059,71	387002,37
	79° 13' 06"	10		
2			151061,58	387012,19
	169° 12' 34"	17,31		
3			151044,58	387015,43
	258° 07' 02"	10		
4			151042,52	387005,64
	349° 13' 46"	17,5		
1			151059,71	387002,37

Площадь: 174 кв.м. **Периметр: 54,81м.**

Главный специалист-эксперт отдела инспекции и госреестра А.Р. Кулоева

КОПИЯ

Приложение № 13
к приказу Департамента по охране и
использованию культурного наследия
(памятников истории и культуры)
Чеченской Республики

от «24» ноября 2014г. № 97-п

Границы территории
объекта культурного наследия регионального значения
«Обелиск воинам, погибшим в Великой Отечественной войне в 1941-1945 гг.», расположенного по адресу: Чеченская Республика, Шелковской район, с. Бурунское

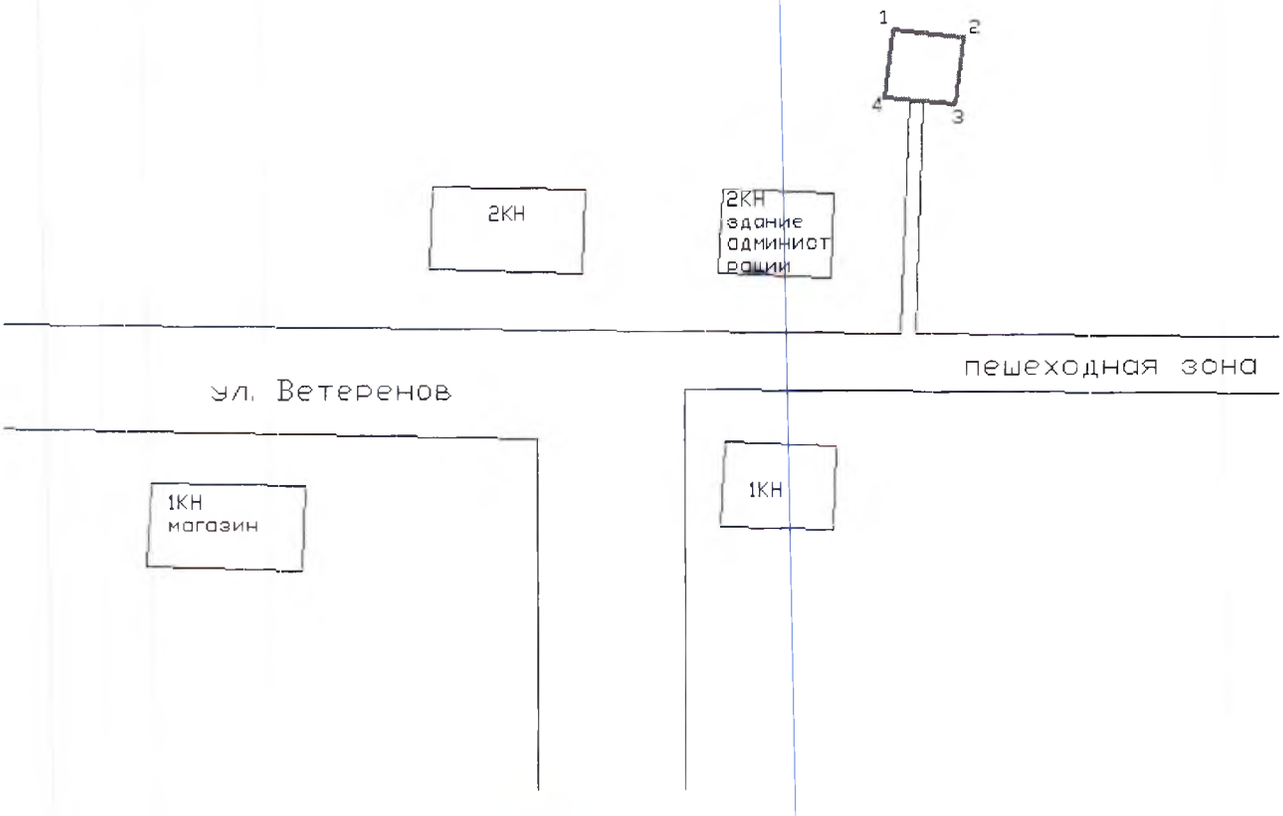

Главный специалист-эксперт отдела инспекции и госреестра А.Т. Кулоева

КОПИЯ

Описание границ территории объекта культурного наследия регионального значения «Обелиск воинам, погибшим в Великой Отечественной войне в 1941-1945 гг.», расположенного по адресу: Чеченская Республика, Шелковской район, с. Бурунское

Граница территории объекта культурного наследия регионального значения «Обелиск воинам, погибшим в Великой Отечественной войне в 1941-1945 гг.», по адресу: ЧР, Шелковской район, с. Бурунское, отображена на план-схеме непрерывной линией красного цвета с выделением условных знаков «1», «2», «3» и «4», являющихся угловыми точками и осуществлена их привязка к местности.

Координаты угловых точек границы территории объекта представлены в Местной системе координат (см. Таблица1.) и определены с использованием геодезической спутниковой аппаратуры Leica GS08 plus, заводской номер №1852793, свидетельство о поверке № НОО4860.

Граница территории имеет форму квадрата, ориентирована стенами по сторонам света. Общий периметр границы памятника составляет – **42,21м.** Расстояние между угловыми точками «1» и «2» в северной части памятника по направлению запад-восток, составляет – 10,86м., дирекционный угол между ними составляет 96° 20' 46", расстояние между угловыми точками «2» и «3» в восточной части памятника по направлению север-юг, составляет – 10,12м., дирекционный угол между ними составляет 186° 45' 10", расстояние между угловыми точками «3» и «4» в южной части памятника в направлении восток-запад, составляет – 11,0м., дирекционный угол между ними составляет 275° 47' 37" и расстояние между угловыми точками «4» и «1» в западной части памятника по направлению юг-север, составляет – 10,23м., дирекционный угол между ними составляет 7° 31' 41".

Площадь территории памятника определена с использованием геодезической спутниковой аппаратуры Leica GS08 plus, заводской номер №1852793, свидетельство о поверке № НОО4860. и составляет 111 кв.м. (0,0111 га.) (см. Таблица №1).

ДЛЯ ДОКУМЕНТОВ

Главный специалист-эксперт отдела инспекции и госреестра А.Р. Кулова

Ведомость вычисления площади земельного участка

КОПИЯ

Таблица №1

Название (номер) межевого знака	Дирекционные углы (град. мин. сек.)	Длина линии (м.)	X координата	Y координата
1			155622,33	321911,24
	96° 20' 46"	10,86		
2			155621,13	321922,03
	186° 45' 10"	10,12		
3			155611,08	321920,84
	275° 47' 37"	11		
4			155612,19	321909,9
	7° 31' 41"	10,23		
1			155622,33	321911,24

Площадь: 111 кв.м. **Периметр: 42,21м.**

Главный специалист-эксперт отдела инспекции и госреестра А. Р. Кулоева

КОПИЯ

Приложение № 14
к приказу Департамента по охране и
использованию культурного наследия
(памятников истории и культуры)
Чеченской Республики

от «24» ноября 2014г. № 97-п

Границы территории
объекта культурного наследия регионального значения
«Монумент «Никто не забыт, нечто не забыто!»», расположенного по адресу: Чеченская Республика, Шелковской район, с. Сары-Су,
на территории парка

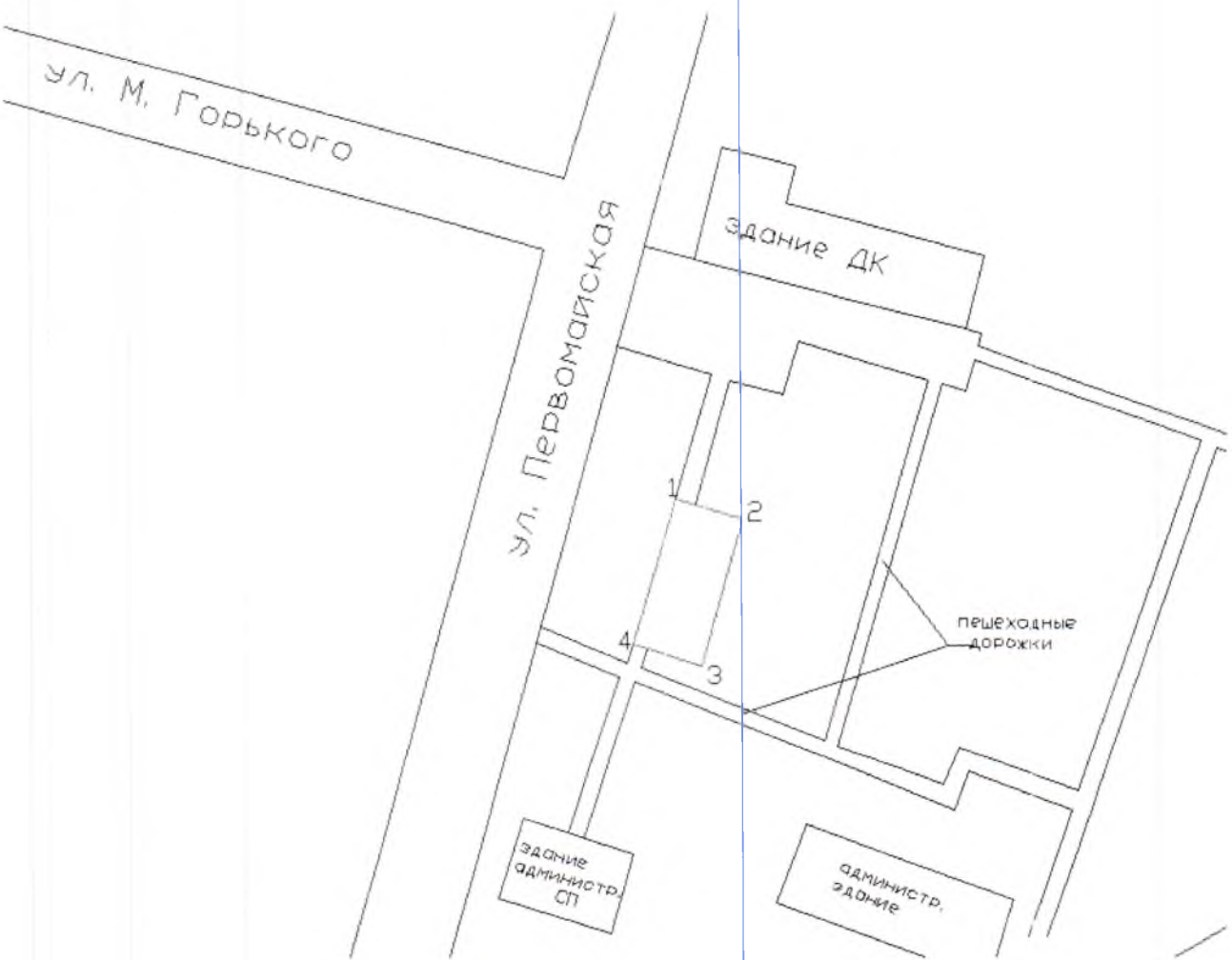

Главный специалист-эксперт отдела инспекции и госреестра А.Р.Кулоева

КОПИЯ

Описание границ территории
объекта культурного наследия регионального значения
«Братская могила воинов XI-ой Красной Армии, умерших от тифа»,
расположенного по адресу: Чеченская Республика, Шелковской район,
пос. Парабоч, кладбище

Граница территории объекта культурного наследия регионального значения «Братская могила воинов XI-ой Красной Армии, умерших от тифа», расположенного по адресу: ЧР, Шелковской район, пос. Парабоч, кладбище, отображена на план-схеме непрерывной линией красного цвета с выделением условных знаков «1», «2», «3» и «4», являющихся угловыми точками и осуществлена их привязка к местности.

Координаты угловых точек границы территории объекта представлены в Местной системе координат (см. Таблица №1) и определены с использованием геодезической спутниковой аппаратуры Leica GS08 plus, заводской номер №1852793, свидетельство о поверке № НОО4860.

Памятник расположен на территории администрации сельского поселения граница территории имеет форму прямоугольника. Общий периметр границы памятника составляет – **74,28м.**

Расстояние между угловыми точками «1» и «2» в северо-восточной части памятника по направлению СЗ ЮВ, составляет – 11,73м., дирекционный угол между ними составляет 107° 36' 59", расстояние между угловыми точками «2» и «3» в юго-восточной части памятника по направлению СВ ЮЗ, составляет – 25,31м., дирекционный угол между ними составляет 195° 26' 30", расстояние между угловыми точками «3» и «4» в юго-западной части памятника в направлении ЮВ СЗ, составляет – 12,05м., дирекционный угол между ними составляет 288° 08' 03" и расстояние между угловыми точками «4» и «1» в северо-западной части памятника по направлению ЮЗ СВ, составляет –25,19м., дирекционный угол между ними составляет 16° 09' 17".

Площадь территории памятника определена с использованием геодезической спутниковой аппаратуры Leica GS08 plus, заводской номер №1852793, свидетельство о поверке № НОО4860 и составляет **300**кв.м. (**0,0300** га.) (см. Таблица №1).

Главный специалист-эксперт отдела инспекции и госреестра Н.Р. Кулаева

КОПИЯ

Ведомость вычисления площади земельного участка

Таблица №1

Название (номер) межевого знака	Дирекционные углы (град. мин. сек.)	Длина линии(м)	X координата	Y координата
1			154006,28	374537,73
	107° 36' 59"	11,73		
2			154002,73	374548,91
	195° 26' 30"	25,31		
3			153978,33	374542,17
	288° 08' 03"	12,05		
4			153982,08	374530,72
	16° 09' 17"	25,19		
1			154006,28	374537,73

Площадь: 300 кв.м. **Периметр: 74,28м.**

Главный специалист-эксперт отдела инспекции и госреестра А. Р. Кулоева

КОПИЯ

Приложение № 15
к приказу Департамента по охране и
использованию культурного наследия
(памятников истории и культуры)
Чеченской Республики

от «24» ноября 2014г. № 97-п

Границы территории
объекта культурного наследия регионального значения
«Памятник «Скорбящая мать»», расположенного по адресу:
Чеченская Республика, Шелковской район, ст. Старо-Щедринская,
на территории школы

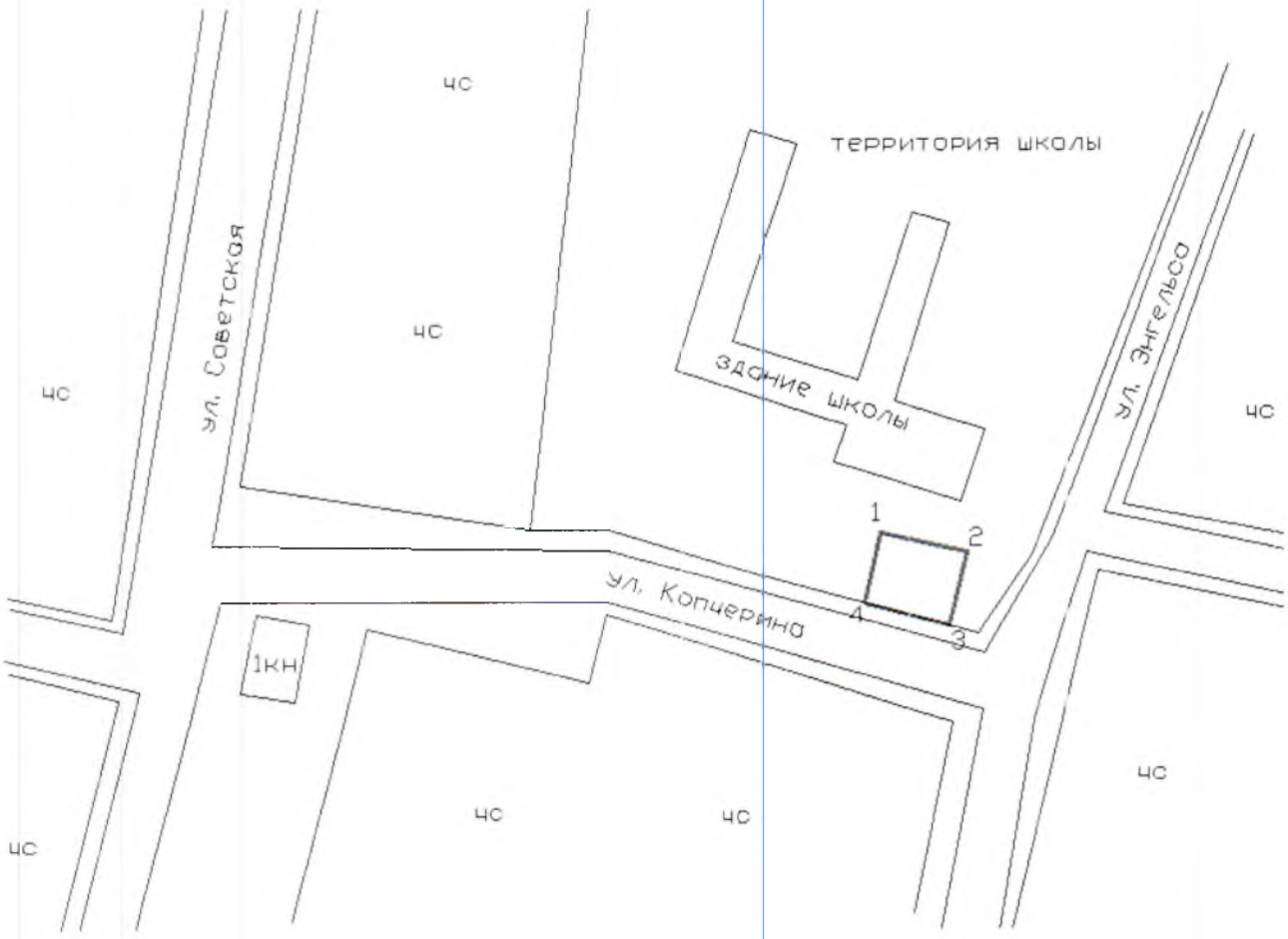

Главный специалист-эксперт отдела
инспекции и госреестра А.Р. Кулаева

КОПИЯ

Описание границ территории
объекта культурного наследия регионального значения
«Памятник «Скорбящая мать», расположенного по адресу:
Чеченская Республика, Шелковской район, ст. Старо-Щедринская,
на территории школы

Граница территории объекта культурного наследия регионального значения «Памятник «Скорбящая мать»», расположенного по адресу: ЧР, Шелковской район, ст. Старо-Щедринская, на территории школы, отображена на план-схеме непрерывной линией красного цвета с выделением условных знаков «1», «2», «3» и «4», являющихся угловыми точками и осуществлена их привязка к местности.

Координаты угловых точек границы территории объекта представлены в Местной системе координат (см. Таблица №1) и определены с использованием геодезической спутниковой аппаратуры Leica GS08 plus, заводской номер №1852793, свидетельство о поверке № НОО4860.

Памятник расположен на территории школы, граница территории имеет форму прямоугольника. Общий периметр границы памятника составляет – **77,4м.** Расстояние между угловыми точками «1» и «2» в северо-восточной части памятника по направлению СЗ ЮВ, составляет – 20,67м., дирекционный угол между ними составляет 102° 31' 00", расстояние между угловыми точками «2» и «3» в юго-восточной части памятника по направлению СВ ЮЗ, составляет – 18,47м., дирекционный угол между ними составляет 192° 32' 20", расстояние между угловыми точками «3» и «4» в юго-западной части памятника в направлении ЮВ СЗ, составляет – 20,88м., дирекционный угол между ними составляет 285° 30' 02" и расстояние между угловыми точками «4» и «1» в северо-западной части памятника по направлению ЮЗ СВ, составляет – 17,38м., дирекционный угол между ними составляет 13° 07' 59".

Площадь территории памятника определена с использованием геодезической спутниковой аппаратуры Leica GS08 plus, заводской номер №1852793, свидетельство о поверке № НОО4860 и составляет **372**кв.м. (**0,0372** га.) (см. Таблица №1).

ДЛЯ ДОКУМЕНТОВ

Главный специалист-эксперт отдела инспекции и госреестра Н.Г. Кулоева

Ведомость вычисления площади земельного участка

КОПИЯ

Таблица №1

Название (номер) межевого знака	Дирекционные углы (град. мин. сек.)	Длина линии(м)	X координата	Y координата
1			112225,92	348815,92
	102° 31' 00"	20,67		
2			112221,44	348836,1
	192° 32' 20"	18,47		
3			112203,41	348832,09
	285° 30' 02"	20,88		
4			112208,99	348811,97
	13° 07' 59"	17,38		
1			112225,92	348815,92

Площадь: 372 кв.м. **Периметр: 77,4м.**

Главный специалист-эксперт отдела инспекции и госреестра А.Р. Кулоева

КОПИЯ

Приложение № 16
к приказу Департамента по охране и
использованию культурного наследия
(памятников истории и культуры)
Чеченской Республики

от «24» ноября 2014г. № 97-п

Границы территории
объекта культурного наследия регионального значения
«Обелиск героям Великой Отечественной войны 1941-1945гг.»,
расположенного по адресу: Чеченская Республика, Шелковской район,
ст. Старогладовская, на территории школы

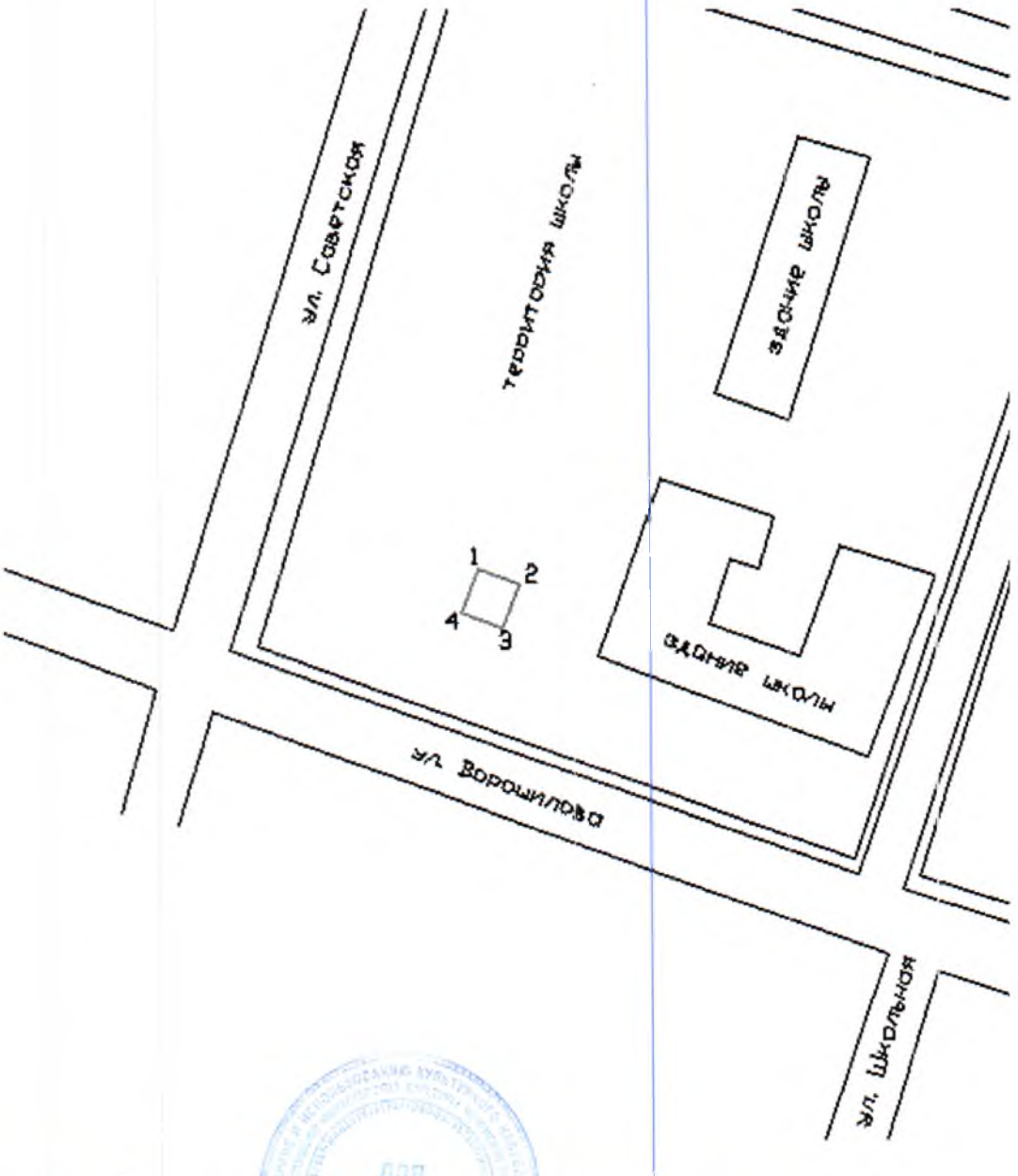

Главный специалист-эксперт отдела
инспекции и госреестра Л.Р. Куловва

КОПИЯ

Описание границ территории
объекта культурного наследия регионального значения
«Обелиск героям Великой Отечественной войны 1941-1945гг.»,
расположенного по адресу: Чеченская Республика, Шелковской район,
ст. Старогладовская, на территории школы

Граница территории объекта культурного наследия регионального значения «Обелиск героям Великой Отечественной войны1941-1945гг.», расположенного по адресу: ЧР, Шелковской район, ст. Старогладовская, на территории школы, отображена на план-схеме непрерывной линией красного цвета с выделением условных знаков «1», «2», «3» и «4», являющихся угловыми точками и осуществлена их привязка к местности.

Координаты угловых точек границы территории объекта представлены в Местной системе координат (см. Таблица №1) и определены с использованием геодезической спутниковой аппаратуры Leica GS08 plus, заводской номер №1852793, свидетельство о поверке № НОО4860.

Памятник расположен на территории школы, граница территории имеет форму прямоугольника. Общий периметр границы памятника составляет – **34,63м.** Расстояние между угловыми точками «1» и «2» в северо-восточной части памятника по направлению СЗ ЮВ, составляет – 8,5м., дирекционный угол между ними составляет 110° 48' 02", расстояние между угловыми точками «2» и «3» в юго-восточной части памятника по направлению СВ ЮЗ, составляет – 8,81м., дирекционный угол между ними составляет 201° 14' 01", расстояние между угловыми точками «3» и «4» в юго-западной части памятника в направлении ЮВ СЗ, составляет – 8,51м., дирекционный угол между ними составляет 290° 46' 36" и расстояние между угловыми точками «4» и «1» в северо-западной части памятника по направлению ЮЗ СВ, составляет – 8,81м., дирекционный угол между ними составляет 21° 17' 39".

Площадь территории памятника определена с использованием геодезической спутниковой аппаратуры Leica GS08 plus, заводской номер №1852793, свидетельство о поверке № НОО4860 и составляет **75**кв.м. (**0,0075** га.) (см. Таблица №1).

ДЛЯ ДОКУМЕНТОВ

Главный специалист-эксперт отдела инспекции и госреестра А.Р. Кулова

КОПИЯ

Ведомость вычисления площади земельного участка

Таблица №1

Название (номер) межевого знака	Дирекционные углы (град. мин. сек.)	Длина линии(м)	X координата	Y координата
1			131171,5	373864,45
	110° 48' 02"	8,5		
2			131168,48	373872,4
	201° 14' 01"	8,81		
3			131160,27	373869,21
	290° 46' 36"	8,51		
4			131163,29	373861,25
	21° 17' 39"	8,81		
1			131171,5	373864,45

Площадь: 75 кв.м. **Периметр: 34,63м.**

Главный специалист-эксперт отдела инспекции и госреестра А.Р. Кулоева

КОПИЯ

Приложение № 17
к приказу Департамента по охране и
использованию культурного наследия
(памятников истории и культуры)
Чеченской Республики

от «24» ноября 2014г. № 97-п

Границы территории
объекта культурного наследия регионального значения
«Памятник воинам, павшим в Великой Отечественной войне
в 1941-1945гг.», расположенного по адресу: Чеченская Республика,
Шелковской район, ст. Шелковская, на территории парка

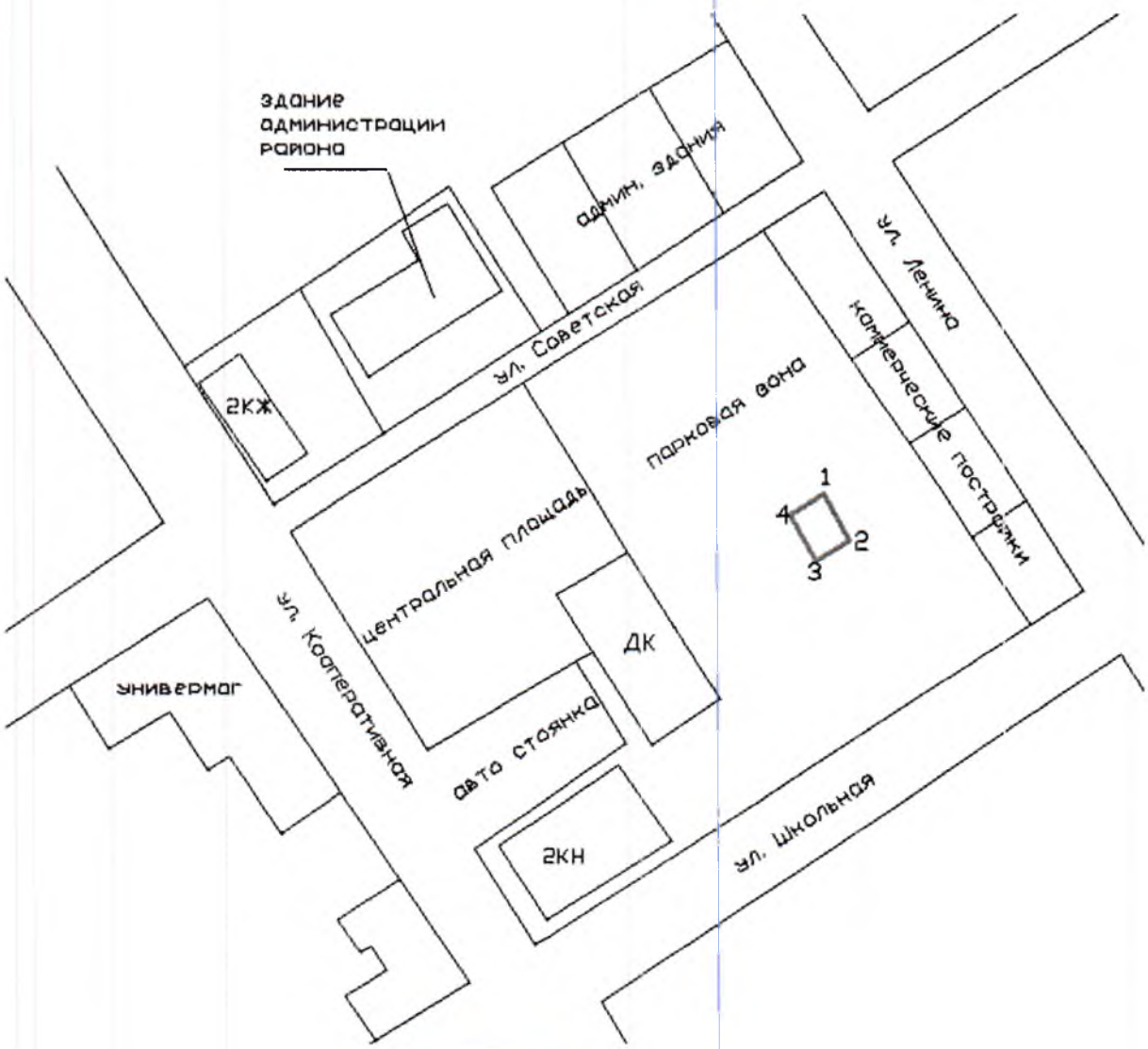

Главный специалист-эксперт отдела
инспекции и госреестра А.Р. Куноева

КОПИЯ

Описание границ территории
объекта культурного наследия регионального значения
«Памятник воинам, павшим в Великой Отечественной войне в 1941-1945гг.», расположенного по адресу: Чеченская Республика, Шелковской район, ст. Шелковская, на территории парка

Граница территории объекта культурного наследия регионального значения «Памятник воинам, павшим в Великой Отечественной войне в 1941-1945гг.», расположенного по адресу: ЧР, Шелковской район, ст. Шелковская, на территории парка, отображена на план-схеме непрерывной линией красного цвета с выделением условных знаков «1», «2», «3» , «4», и «5», являющихся угловыми точками и осуществлена их привязка к местности.

Координаты угловых точек границы территории объекта представлены в Местной системе координат (см. Таблица №1) и определены с использованием геодезической спутниковой аппаратуры Leica GS08 plus, заводской номер №1852793, свидетельство о поверке № НОО4860.

Памятник расположен в парковой зоне ст. Шелковская. Общий периметр границы памятника составляет – **44,21м.** Расстояние между угловыми точками «1» и «2» в северо-восточной части памятника по направлению СЗ ЮВ, составляет – 12,67м., дирекционный угол между ними составляет 150° 42' 14", расстояние между угловыми точками «2» и «3» в юго-восточной части памятника по направлению СВ ЮЗ, составляет – 9,5м., дирекционный угол между ними составляет 240° 37' 45", расстояние между угловыми точками «3» и «4» в юго-западной части памятника в направлении ЮВ СЗ, составляет – 12,38м., дирекционный угол между ними составляет 329° 59' 48" и расстояние между угловыми точками «4» и «1» в северо-западной части памятника по направлению ЮЗ СВ, составляет –9,66м., дирекционный угол между ними составляет 58° 53' 38".

Площадь территории памятника определена с использованием геодезической спутниковой аппаратуры Leica GS08 plus, заводской номер №1852793, свидетельство о поверке № НОО4860 и составляет **1263**кв.м. (**0, 120** га.) (см. Таблица №1).

ДЛЯ ДОКУМЕНТОВ

Главный специалист-эксперт отдела инспекции и госреестра А.Р. Кулаева

КОПИЯ

Ведомость вычисления площади земельного участка

Таблица №1

Название (номер) межевого знака	Дирекционные углы (град. мин. сек.)	Длина линии(м)	X координата	Y координата
1			116813,8	367191,93
	150° 42' 14"	12,67		
2			116802,75	367198,13
	240° 37' 45"	9,5		
3			116798,09	367189,85
	329° 59' 48"	12,38		
4			116808,81	367183,66
	58° 53' 38"	9,66		
1			116813,8	367191,93

Площадь: 120кв.м. **Периметр: 44,21м.**

Главный специалист-эксперт отдела инспекции и госреестра А.Р. Кулоева

ДОКУМЕНТОВ

КОПИЯ

Приложение № 18
к приказу Департамента по охране и
использованию культурного наследия
(памятников истории и культуры)
Чеченской Республики

от «24» ноября 2014г. № 97-п

**Границы территории
объекта культурного наследия регионального значения
«Обелиск воинам, погибшим в Великой Отечественной войне
1941-1945гг.», расположенного по адресу: Чеченская Республика,
Шелковской район, ст. Гребенская, на территории школы**

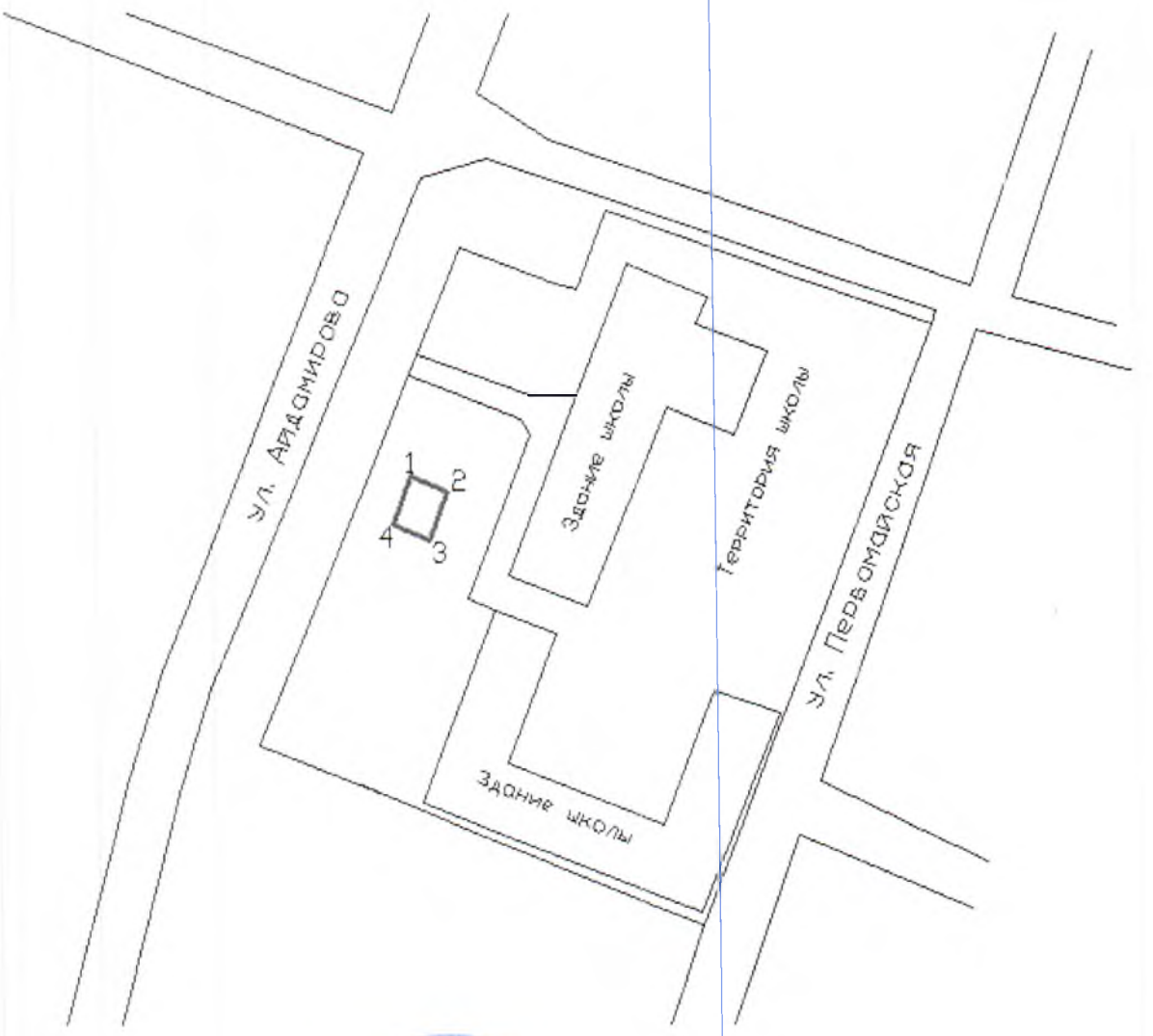

Главный специалист-эксперт отдела
инспекции и госреестра А. Р. Кулаева

КОПИЯ

Описание границ территории
объекта культурного наследия регионального значения
«Обелиск воинам, погибшим в Великой Отечественной войне 1941-1945гг.», расположенного по адресу: Чеченская Республика, Шелковской район, ст. Гребенская, на территории школы

Граница территории объекта культурного наследия регионального значения «Обелиск воинам, погибшим в Великой Отечественной войне 1941-1945гг.», расположенного по адресу: ЧР, Шелковской район, ст. Гребенская, на территории школы, отображена на план-схеме непрерывной линией красного цвета с выделением условных знаков «1», «2», «3» и «4», являющихся угловыми точками и осуществлена их привязка к местности.

Координаты угловых точек границы территории объекта представлены в Местной системе координат (см. Таблица1) и определены с использованием геодезической спутниковой аппаратуры Leica GS08 plus, заводской номер №1852793, свидетельство о поверке № НОО4860.

Памятник расположен на территории школы, граница территории ориентирована углами по сторонам света, и имеет форму четырехугольника. Общий периметр границы памятника составляет – **39,9м.** Расстояние между угловыми точками «1» и «2» в северо-восточной части памятника по направлению СЗ ЮВ, составляет – 8,6м., дирекционный угол между ними составляет 112° 16' 17", расстояние между угловыми точками «2» и «3» в юго-восточной части памятника по направлению СВ ЮЗ, составляет – 11,17м., дирекционный угол между ними составляет 199° 40' 03", расстояние между угловыми точками «3» и «4» в юго-западной части памятника в направлении ЮВ СЗ, составляет – 8,86м., дирекционный угол между ними составляет 291° 35' 07" и расстояние между угловыми точками «4» и «1» в юго-западной части памятника по направлению ЮЗ СВ, составляет – 11,27м., дирекционный угол между ними составляет 21° 00' 30".

Площадь территории памятника определена с использованием геодезической спутниковой аппаратуры Leica GS08 plus, заводской номер №1852793, свидетельство о поверке № НОО4860, и составляет **98** кв.м. (**0,0098** га.) (см. Таблица №1).

Главный специалист-эксперт отдела инспекции и госреестра А.Р. Кулова

КОПИЯ

Ведомость вычисления площади земельного участка

Таблица №1

Название (номер) межевого знака	Дирекционные углы (град. мин. сек.)	Длина линии (м.)	X координата	Y координата
1			119593,2	369928,42
	112° 16' 17"	8,6		
2			119589,94	369936,38
	199° 40' 03"	11,17		
3			119579,42	369932,62
	291° 35' 07"	8,86		
4			119582,68	369924,38
	21° 00' 30"	11,27		
1			119593,2	369928,42

Площадь: 98 кв.м. **Периметр: 39,9м.**

Главный специалист-эксперт отдела инспекции и госреестра А.Р. Кулоева

КОПИЯ

Приложение № 19
к приказу Департамента по охране и
использованию культурного наследия
(памятников истории и культуры)
Чеченской Республики

от «24» ноября 2014г. № 97-п

Границы территории
объекта культурного наследия регионального значения
«Обелиск «Героям Великой Отечественной войны1941-1945гг.»»,
расположенного по адресу: Чеченская Республика, Шелковской район,
ст. Червленная-Узловая, при въезде в станицу

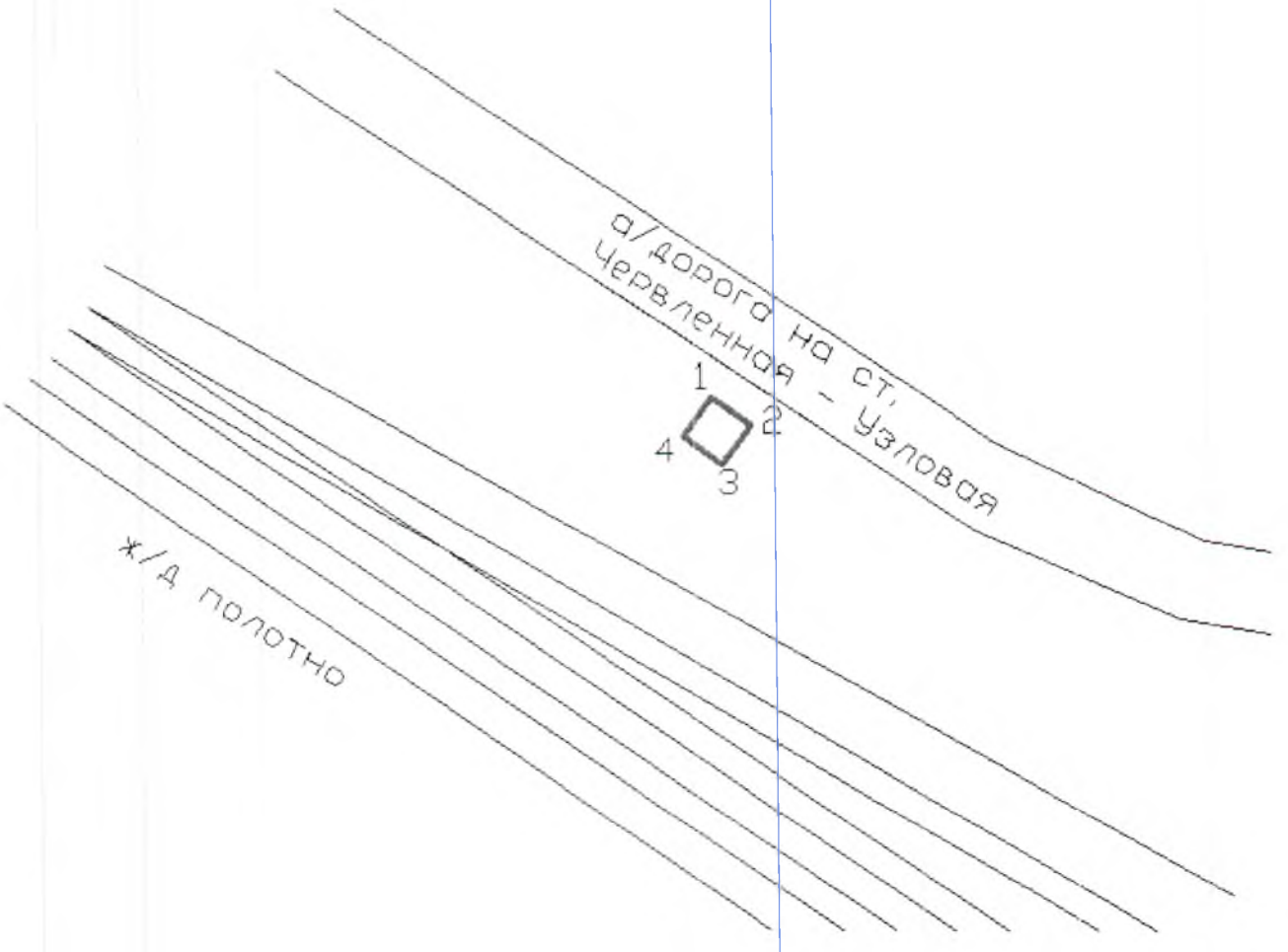

Главный специалист-эксперт отдела инспекции и госреестра А.Р. Кулоева

КОПИЯ

Описание границ территории
объекта культурного наследия регионального значения
«Обелиск «Героям Великой Отечественной войны1941-1945гг.»»,
расположенного по адресу: Чеченская Республика, Шелковской район,
ст. Червленная-Узловая, при въезде в станицу

Граница территории объекта культурного наследия регионального значения «Обелиск «Героям Великой Отечественной войны1941-1945гг.»», расположенного по адресу: ЧР, Шелковской район, ст. Червленная-Узловая, при въезде в станицу, отображена на план-схеме непрерывной линией красного цвета с выделением условных знаков «1», «2», «3» и «4», являющихся угловыми точками и осуществлена их привязка к местности.

Координаты угловых точек границы территории объекта представлены в Местной системе координат (см. Таблица №1) и определены с использованием геодезической спутниковой аппаратуры Leica GS08 plus, заводской номер №1852793, свидетельство о поверке № НОО4860.

Памятник расположен между а/дорогой на ст. Червленная-Узловая и ж/дорожными путями, граница территории ориентирована углами по сторонам света, имеет форму квадрата. Общий периметр границы памятника составляет – **16,0м.** Расстояние между угловыми точками «1» и «2» в северо-восточной части памятника по направлению СЗ ЮВ, составляет – 4,0м., дирекционный угол между ними составляет 125° 02' 20", расстояние между угловыми точками «2» и «3» в юго-восточной части памятника по направлению СВ ЮЗ, составляет – 4,0м., дирекционный угол между ними составляет 215° 07' 16", расстояние между угловыми точками «3» и «4» в юго-западной части памятника в направлении ЮВ СЗ, составляет – 4,0м., дирекционный угол между ними составляет 305° 02' 20" и расстояние между угловыми точками «4» и «1» в северо-западной части памятника по направлению ЮЗ СВ, составляет –4,0м., дирекционный угол между ними составляет 35° 07' 16".

Площадь территории памятника определена с использованием геодезической спутниковой аппаратуры Leica GS08 plus, заводской номер №1852793, свидетельство о поверке № НОО4860 и составляет **16**кв.м. (**0,0016**га.) (см. Таблица №1).

ДЛЯ ДОКУМЕНТОВ

Главный специалист-эксперт отдела инспекции и госреестра А.З. Кулоева

КОПИЯ

Ведомость вычисления площади земельного участка

Таблица №1

Название (номер) межевого знака	Дирекционные углы (град. мин. сек.)	Длина линии(м)	X координата	Y координата
1			110148,61	337325,15
	125° 02' 20"	4		
2			110146,31	337328,43
	215° 07' 16"	4		
3			110143,04	337326,13
	305° 02' 20"	4		
4			110145,34	337322,85
	35° 07' 16"	4		
1			110148,61	337325,15

Площадь: 16 кв.м. **Периметр: 16,02м.**

Главный специалист-эксперт отдела инспекции и госреестра А.Р. Кулоева

КОПИЯ

Приложение № 20
к приказу Департамента по охране и
использованию культурного наследия
(памятников истории и культуры)
Чеченской Республики

от «24» ноября 2014г. № 97-п

Границы территории
объекта культурного наследия регионального значения
«Памятник Воинской Славы», расположенного по адресу:
Чеченская Республика, Шелковской район, ст. Курдюковская

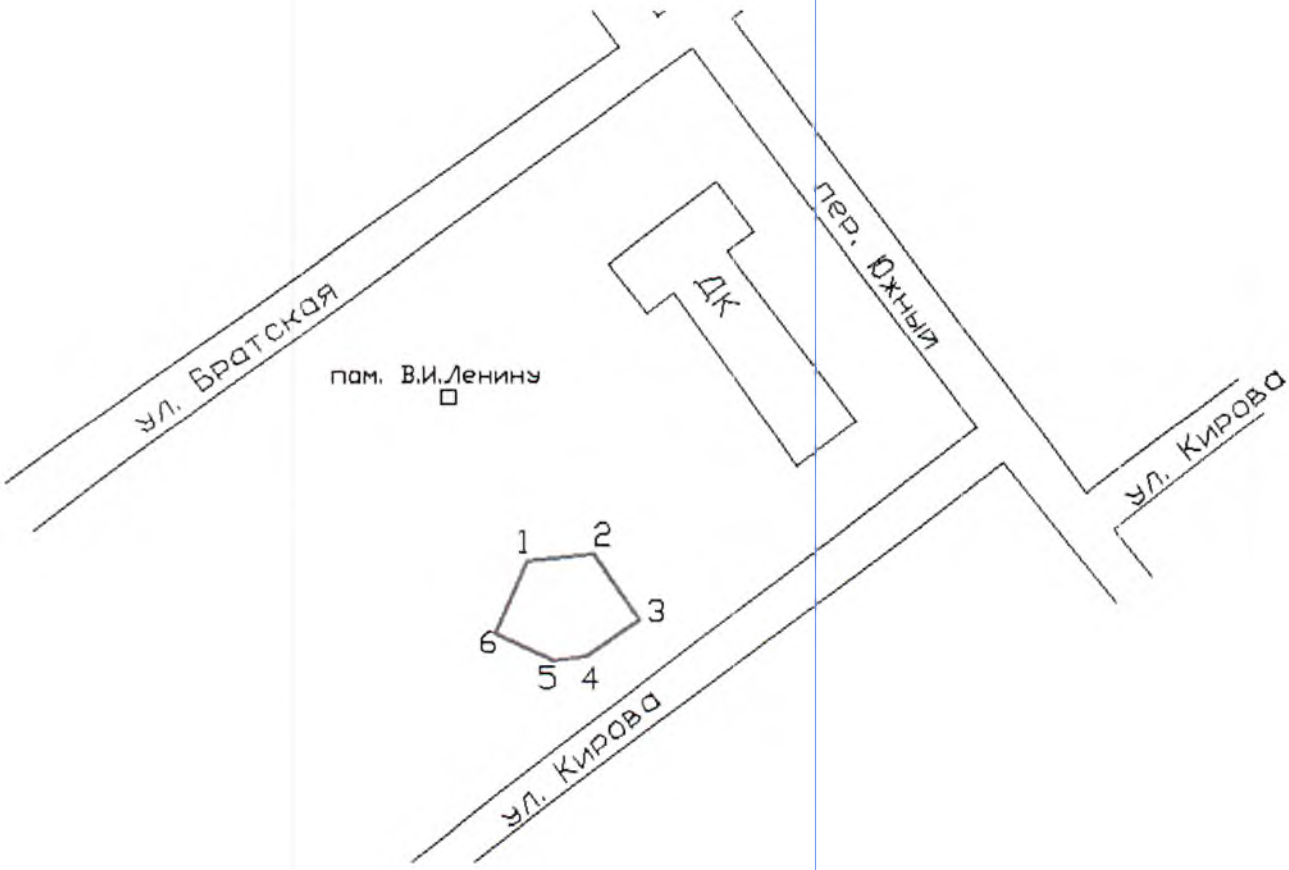

Главный специалист-эксперт отдела
инспекции и госреестра А.Р. Кулоева

КОПИЯ

Описание границ территории
объекта культурного наследия регионального значения
«Памятник Воинской Славы», расположенного по адресу:
Чеченская Республика, Шелковской район, ст. Курдюковская

Граница территории объекта культурного наследия регионального значения «Памятник Воинской Славы», расположенного по адресу: ЧР, Шелковской район, ст. Курдюковская, отображена на план-схеме непрерывной линией красного цвета с выделением условных знаков «1», «2», «3», «4», «5» и «6», являющихся угловыми точками и осуществлена их привязка к местности.

Координаты угловых точек границы территории объекта представлены в Местной системе координат (см. Таблица №1) и определены с использованием геодезической спутниковой аппаратуры Leica GS08 plus, заводской номер №1852793, свидетельство о поверке № НОО4860.

Памятник расположен на территории бывшего парка, граница территории имеет форму шестиугольника. Общий периметр границы памятника составляет – **72,89м.** Расстояние между угловыми точками «1» и «2» в северной части памятника по направлению запад-восток, составляет – 12,47м., дирекционный угол между ними составляет 84° 45' 20", расстояние между угловыми точками «2» и «3» в северо-восточной части памятника по направлению СЗ ЮВ, составляет – 14,99м., дирекционный угол между ними составляет 145° 08' 00", расстояние между угловыми точками «3» и «4» в юго-восточной части памятника в направлении СВ ЮЗ, составляет – 12,15м., дирекционный угол между ними составляет 235° 07' 12", расстояние между угловыми точками «4» и «5» в южной части памятника по направлению восток-запад, составляет – 6,14м., дирекционный угол между ними составляет 264° 45' 48", расстояние между угловыми точками «5» и «6» в юго-западной части памятника по направлению ЮВ СЗ, составляет – 12,15м., дирекционный угол между ними составляет 294° 18' 26" и расстояние между угловыми точками «6» и «1» в северо-западной части памятника по направлению ЮЗ СВ, составляет – 14,99м., дирекционный угол между ними составляет 24° 15' 27".

Площадь территории памятника определена с использованием геодезической спутниковой аппаратуры Leica GS08 plus, заводской номер

Главный специалист-эксперт отдела инспекции и госреестра А.Р. Кулоева

№1852793, свидетельство о поверке № НОО4860 и составляет **359** кв.м. (0,0359 га.) (см. Таблица №1).

КОПИЯ

Ведомость вычисления площади земельного участка

Таблица №1

Название (номер) межевого знака	Дирекционные углы (град. мин. сек.)	Длина линии(м)	X координата	Y координата
1			137118,02	375858.26
	84° 45' 20"	12,47		
2			137119,16	375870,68
	145° 08' 00"	14,99		
3			137106,86	375879,25
	235° 07' 12"	12,15		
4			137099,91	375869,28
	264° 45' 48"	6,14		
5			137099,35	375863,17
	294° 18' 26"	12,15		
6			137104,35	375852.1
	24° 15' 27"	14,99		
1			137118,02	375858,26

Площадь: 359 кв.м. **Периметр: 72,89м.**

Главный специалист-эксперт отдела инспекции и госреестра А.Р. Кулаева

КОПИЯ

Приложение № 21
к приказу Департамента по охране и
использованию культурного наследия
(памятников истории и культуры)
Чеченской Республики

от «24» ноября 2014г. № 97-п

Границы территории
объекта культурного наследия регионального значения
«Памятник воинам, павшим в годы Великой Отечественной войны»,
расположенного по адресу: Чеченская Республика, Шелковской район,
ст. Червленная, на территории парка

Главный специалист-эксперт отдела
инспекции и госреестра А.Р. Кулаева

КОПИЯ

Описание границ территории
объекта культурного наследия регионального значения
«Памятник воинам, павшим в годы Великой Отечественной войны
адрес: ЧР, Шелковской район, ст. Червленная, на территории парка

Граница территории объекта культурного наследия регионального значения «Памятник воинам, павшим в годы Великой Отечественной войны», расположенного по адресу: ЧР, Шелковской район, ст. Червленная, на территории парка, отображена на план-схеме непрерывной линией красного цвета с выделением условных знаков «1», «2», «3» и «4», являющихся угловыми точками и осуществлена их привязка к местности.

Координаты угловых точек границы территории объекта представлены в Местной системе координат (см. Таблица №1) и определены с использованием геодезической спутниковой аппаратуры Leica GS08 plus, заводской номер №1852793, свидетельство о поверке № НОО4860.

Памятник расположен на территории парка, граница территории ориентирована углами по сторонам света и имеет форму четырехугольника. Общий периметр границы памятника составляет – **73,2м.** Расстояние между угловыми точками «1» и «2» в северо-восточной части памятника по направлению СЗ ЮВ, составляет – 18,48м., дирекционный угол между ними составляет 116° 01' 28", расстояние между угловыми точками «2» и «3» в юго-восточной части памятника по направлению СВ ЮЗ, составляет – 18,17м., дирекционный угол между ними составляет 206° 23' 45", расстояние между угловыми точками «3» и «4» в юго-западной части памятника в направлении ЮВ СЗ, составляет – 18,37м., дирекционный угол между ними составляет 295° 59' 35" и расстояние между угловыми точками «4» и «1» в северо-западной части памятника по направлению ЮЗ СВ, составляет –18,18м., дирекционный угол между ними составляет 26° 01' 47".

Площадь территории памятника определена с использованием геодезической спутниковой аппаратуры Leica GS08 plus, заводской номер №1852793, свидетельство о поверке № НОО4860 и составляет **335**кв.м. (**0,0335**га.) (см. Таблица №1).

ДЛЯ ДОКУМЕНТОВ

Главный специалист-эксперт отдела инспекции и госреестра А.Р. Кулоева

КОПИЯ

Ведомость вычисления площади земельного участка

Таблица №1

Название (номер) межевого знака	Дирекционные углы (град. мин. сек.)	Длина линии(м)	X координата	Y координата
1			115534,28	330331,9
	116° 01' 28"	18,48		
2			115526,17	330348,51
	206° 23' 45"	18,17		
3			115509,89	330340,43
	295° 59' 35"	18,37		
4			115517,94	330323,92
	26° 01' 47"	18,18		
1			115534,28	330331,9

Площадь: 335кв.м. **Периметр: 73,2м.**

Главный специалист отдела инспекции и госреестра А.Р. Кужоева

КОПИЯ

Приложение № 22
к приказу Департамента по охране и
использованию культурного наследия
(памятников истории и культуры)
Чеченской Республики

от «24» ноября 2014г. № 97-п

РЕЖИМ
использования земельного участка в границах территории объектов культурного наследия регионального значения, расположенных в Шелковском районе

1. В границах территории объекта культурного наследия **запрещается:**

1.1. Проектирование и проведение землеустроительных, земляных, строительных, мелиоративных, хозяйственных и иных работ, не связанных с сохранением объекта культурного наследия и его территории;

1.2. Размещение рекламы, вывесок, построек и автостоянок, временных построек, киосков, навесов и т.п.

2. В границах территории объекта культурного наследия и его территории **разрешается:**

2.1. Проведение работ по сохранению объекта культурного наследия и его территории: реставрация, ремонт, воссоздание (в случае утраты) на основании письменного разрешения на проведение указанных работ, выданного департаментом по охране и использованию культурного наследия (памятников истории и культуры) Чеченской Республики, и в соответствии с документацией, получившей положительное заключение государственной историко-культурной экспертизы;

2.2. Благоустройство и озеленение в границах территории объекта культурного наследия, направленное на сохранение, использование и популяризацию объекта культурного наследия.

3. Для объекта культурного наследия и границ его территории необходимо обеспечить визуальное восприятие объекта культурного наследия в его исторически сложившейся среде с основных видовых точек.

Главный специалист-эксперт отдела инспекции и госреестра А.Р. Кулоева