КОПИЯ

МИНИСТЕРСТВО КУЛЬТУРЫ ЧЕЧЕНСКОЙ РЕСПУБЛИКИ

ДЕПАРТАМЕНТ ПО ОХРАНЕ И ИСПОЛЬЗОВАНИЮ КУЛЬТУРНОГО НАСЛЕДИЯ (ПАМЯТНИКОВ ИСТОРИИ И КУЛЬТУРЫ) ЧЕЧЕНСКОЙ РЕСПУБЛИКИ

ПРИКАЗ

«27» ноября 2014 г. г. Грозный № 104-п

Об утверждении границ территорий объектов культурного наследия регионального значения, и режиме их использования

В соответствии с Федеральным законом от 25 июня 2002 года № 73-ФЗ «Об объектах культурного наследия (памятниках истории и культуры) народов Российской Федерации», Законом Чеченской Республики от 20 декабря 2006 года № 59-рз «Об объектах культурного наследия в Чеченской Республике», в целях обеспечения сохранности и государственной охраны объектов культурного наследия регионального значения, расположенных на территории Чеченской Республики и их территорий

ПРИКАЗЫВАЮ:

1. Утвердить границы территорий объектов культурного наследия регионального значения, расположенных на территории Урус-Мартановского, Ножай-Юртовского, Шатойского и Итум-Калинского районов, принятых на государственную охрану постановлением Правительства Чеченской Республики от 03 сентября 2013 г. № 231:

1) «Братская могила защитников села, погибших в боях с белогвардейцами», расположенная по адресу: Чеченская Республика, Урус-Мартановский район, с. Алхан-Юрт, около средней школы (Приложение № 1);
2) «Братская могила советских воинов, погибших в борьбе с фашистами в период битвы за Северный Кавказ», расположенная по адресу: Чеченская Республика, Ножай-Юртовский район, с. Зандак, в 3-х км северо-восточнее села (Приложение № 2);
3) «Обелиск на братском кладбище воинов Советской Армии,

КОПИЯ

погибших в период Великой Отечественной войны», расположенный по адресу: Чеченская Республика, Шатойский район, с. Шатой (Приложение № 3);

4) «Обелиск на могиле Героя гражданской войны А. Шерипова», расположенный по адресу: Чеченская Республика, Шатойский район, с. Асланбек-Шерипово, кладбище (Приложение № 4);

5) «Братское кладбище воинов Советской Армии, погибших при операциях в период 1942-1943гг.», расположенное по адресу: Чеченская Республика, Итум-Калинский район, с. Итум-Кали (Приложение № 5).

2. Утвердить режим использования земельных участков в границах территории объектов культурного наследия регионального значения (Приложение № 6).

3. Контроль за исполнением настоящего приказа возложить на начальника отдела научно-технической документации и экспертизы Департамента по охране и использованию культурного наследия (памятников истории и культуры) Чеченской Республики Исаева А.В.

Директор Л-А. А-М. Усманов

КОПИЯ

Приложение № 1
к приказу Департамента по охране и
использованию культурного наследия
Чеченской Республики

от «27» ноября 2014г. № 104-п

Границы территории
объекта культурного наследия регионального значения
«Братская могила защитников села, погибших в боях с белогвардейцами», расположенного по адресу: Чеченская Республика, Урус-Мартановский район, с. Алхан-Юрт, около средней школы

Главный специалист-эксперт отдела инспекции и госреестра А. Р. Кулоева

ДЛЯ ДОКУМЕНТОВ

КОПИЯ

Описание границ территории
объекта культурного наследия регионального значения
«Братская могила защитников села, погибших в боях с белогвардейцами»,
расположенного по адресу: Чеченская Республика, Урус-Мартановский
район, с. Алхан-Юрт, около средней школы

Граница территории объекта культурного наследия регионального значения «Братская могила защитников села, погибших в боях с белогвардейцами», адрес: ЧР, Урус-Мартановский район, с. Алхан-Юрт, около средней школы, отображена на план-схеме непрерывной линией красного цвета с выделением условных знаков «1», «2», «3» и «4», являющихся угловыми точками и осуществлена их привязка к местности.

Координаты угловых точек границы территории объекта представлены в Местной системе координат (см. Таблица №1) и определены с использованием геодезической спутниковой аппаратуры Leica GS08 plus, заводской номер №1852793, свидетельство о поверке № НОО4860.

Памятник расположен на административной территории Дома культуры. Граница территории имеет форму прямоугольника и ориентирована углами по сторонам света. Общий периметр границы памятника составляет – **47,9м.** Расстояние между угловыми точками «1» и «2» в северо-восточной части памятника по направлению СЗ ЮВ, составляет – 11,34м., дирекционный угол между ними составляет 117° 52' 34", расстояние между угловыми точками «2» и «3» в юго-восточной части памятника по направлению СВ ЮЗ, составляет – 12,6м., дирекционный угол между ними составляет 209° 10' 10", расстояние между угловыми точками «3» и «4» в юго-западной части памятника в направлении ЮВ СЗ, составляет – 11,45м., дирекционный угол между ними составляет 298° 21' 18" и расстояние между угловыми точками «4» и «1» в северо-западной части памятника по направлению ЮЗ СВ, составляет –12,51м., дирекционный угол между ними составляет 29° 43' 20".

Площадь территории памятника определена с использованием геодезической спутниковой аппаратуры Leica GS08 plus, заводской номер №1852793, свидетельство о поверке № НОО4860 и составляет **143**кв.м. (**0,0143** га.) (см. Таблица №1).

Главный специалист-эксперт отдела
инспекции и госреестра А.Р. Кулоева

ДЛЯ ДОКУМЕНТОВ

КОПИЯ

Ведомость вычисления площади земельного участка

Таблица №1

Название (номер) межевого знака	Дирекционные углы (град. мин. сек.)	Длина линии(м)	X координата	Y координата
1			85370,85	304807,33
	117° 52' 34"	11,34		
2			85365,55	304817,35
	209° 10' 10"	12,6		
3			85354,55	304811,21
	298° 21' 18"	11,45		
4			85359,99	304801,13
	29° 43' 20"	12,51		
1			85370,85	304807,33

Площадь: 143кв.м. **Периметр: 47,9м.**

Главный специалист-эксперт отдела инспекции и госреестра А.Р. Кулиева

КОПИЯ

Приложение № 2
к приказу Департамента по охране и
использованию культурного наследия
Чеченской Республики
от «27» ноября 2014г. № 104-п

Границы территории
объекта культурного наследия регионального значения
«Братская могила советских воинов, погибших в борьбе с фашистами в период битвы за Северный Кавказ», расположенного по адресу:
Чеченская Республика, Ножай-Юртовский р-н, с. Зандак,
в 3-х км северо-восточнее села

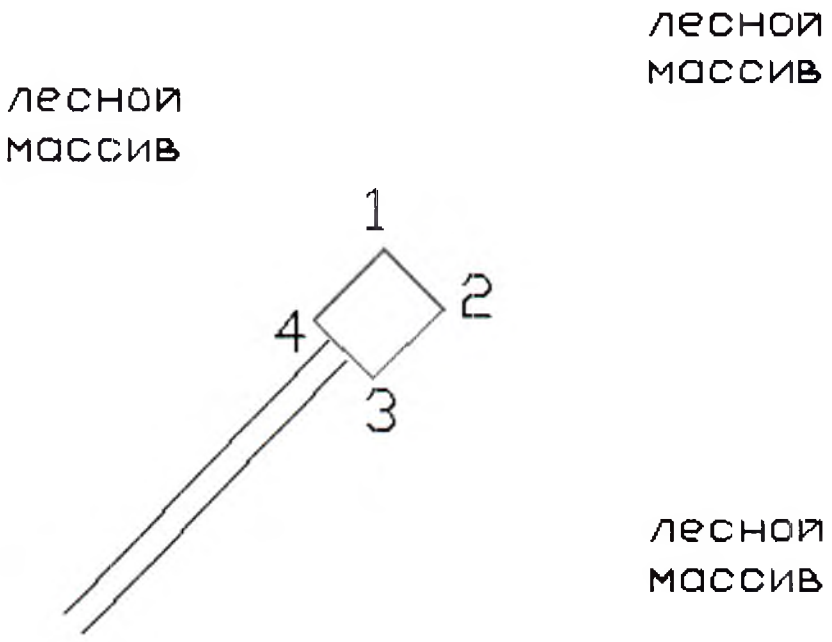

Главный специалист-эксперт отдела
инспекции и реестра А. Р. Кулоева

КОПИЯ

Описание границ территории
объекта культурного наследия регионального значения
«Братская могила советских воинов, погибших в борьбе с фашистами в период битвы за Северный Кавказ», расположенного по адресу:
Чеченская Республика, Ножай-Юртовский р-н, с. Зандак,
в 3-х км северо-восточнее села

Граница территории объекта культурного наследия регионального значения «Братская могила советских воинов, погибших в борьбе с фашистами в период битвы за Северный Кавказ», адрес: ЧР, Ножай-Юртовский р-н, с. Зандак, в 3-х км северо-восточнее села, отображена на план-схеме непрерывной линией красного цвета с выделением условных знаков «1», «2», «3» и «4», являющихся угловыми точками и осуществлена их привязка к местности.

Координаты угловых точек границы территории объекта представлены в Местной системе координат (см. Таблица №1) и определены с использованием геодезической спутниковой аппаратуры Leica GS08 plus, заводской номер №1852793, свидетельство о поверке № НОО4860.

Памятник расположен в буковом лесу, в 3-х км северо-восточнее села Зандак. Граница территории имеет форму прямоугольника и ориентирована углами по сторонам света. Общий периметр границы памятника составляет – **18,4м.** Расстояние между угловыми точками «1» и «2» в северо-восточной части памятника по направлению СЗ ЮВ, составляет – 4,2м., дирекционный угол между ними составляет 134° 48' 26", расстояние между угловыми точками «2» и «3» в юго-восточной части памятника по направлению СВ ЮЗ, составляет – 5,0м., дирекционный угол между ними составляет 224° 45' 25", расстояние между угловыми точками «3» и «4» в юго-западной части памятника в направлении ЮВ СЗ, составляет – 4м., дирекционный угол между ними составляет 314° 48' 26" и расстояние между угловыми точками «4» и «1» в северо-западной части памятника по направлению ЮЗ СВ, составляет – 5,0м., дирекционный угол между ними составляет 44° 45' 25".

Площадь территории памятника определена с использованием геодезической спутниковой аппаратуры Leica GS08 plus, заводской номер №1852793, свидетельство о поверке № НОО4860 и составляет **21**кв.м. (**0,0021** га.) (см. Таблица №1).

ДЛЯ ДОКУМЕНТОВ

Главный специалист-эксперт отдела инспекции и госреестра А.Р. Кулаева

КОПИЯ

Ведомость вычисления площади земельного участка

Таблица №1

Название (номер) межевого знака	Дирекционные углы (град. мин. сек.)	Длина линии(м)	X координата	Y координата
1			68594,78	375262,3
	134° 48' 26"	4,2		
2			68591,82	375265,28
	224° 45' 25"	5		
3			68588,27	375261,76
	314° 48' 26"	4,2		
4			68591,23	375258,78
	44° 45' 25"	5		
1			68594,78	375262,3

Площадь: 21кв.м. **Периметр: 18,4м.**

Главный специалист-эксперт отдела инспекции и госреестра А.Р. Кулоева

КОПИЯ

Приложение № 3
к приказу Департамента по охране и
использованию культурного наследия
Чеченской Республики
от «27» ноября 2014г. № 104-п

Границы территории
объекта культурного наследия регионального значения
«Обелиск на братском кладбище воинов Советской Армии, погибших в период Великой Отечественной войны», расположенного по адресу:
Чеченская Республика, Шатойский район, с. Шатой

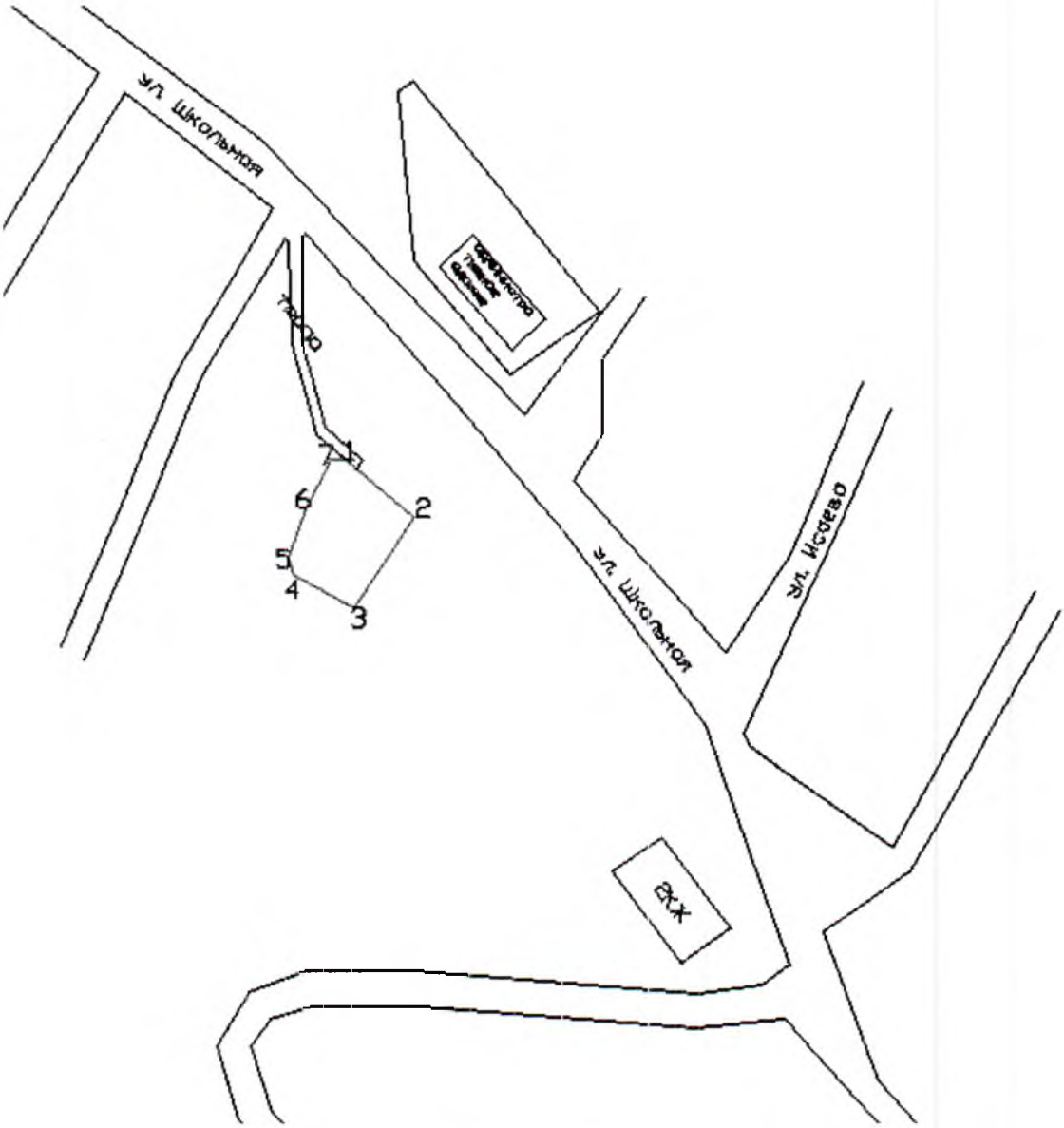

Главный специалист-эксперт отдела
инспекции и госреестра А.Р. Кулаева

КОПИЯ

Описание границ территории
объекта культурного наследия регионального значения
«Обелиск на братском кладбище воинов Советской Армии, погибших в период Великой Отечественной войны», расположенного по адресу:
Чеченская Республика, Шатойский район, с. Шатой

Граница территории объекта культурного наследия регионального значения «Обелиск на братском кладбище воинов Советской Армии, погибших в период Великой Отечественной войны», адрес: ЧР, Шатойский район, с. Шатой отображена на план-схеме непрерывной линией красного цвета с выделением условных знаков «1», «2», «3» и «4», являющихся угловыми точками и осуществлена их привязка к местности.

Координаты угловых точек границы территории объекта представлены в Местной системе координат (см. Таблица №1) и определены с использованием геодезической спутниковой аппаратуры Leica GS08 plus, заводской номер №1852793, свидетельство о поверке № НОО4860.

Памятник расположен на самой высокой отметке с. Шатой. Общий периметр границы памятника составляет – **90,5 м.** Расстояние между угловыми точками «1» и «2» в северо-восточной части памятника по направлению СЗ ЮВ, составляет – 19,44м., дирекционный угол между ними 128° 42' 54", расстояние между угловыми точками «2» и «3» в юго-восточной части памятника по направлению СВ ЮЗ, составляет – 24,77м., дирекционный угол между ними составляет 213° 54' 29", расстояние между угловыми точками «3» и «4» в юго-западной части памятника в направлении ЮВ СЗ, составляет – 15,34м., дирекционный угол между ними составляет 299° 13' 17", расстояние между угловыми точками «4» и «5» в юго-западной части памятника по направлению ЮВ СЗ, составляет –3,92м., дирекционный угол между ними составляет 347° 10' 11", расстояние между угловыми точками «5» и «6» в западной части памятника по направлению ЮЗ СВ, составляет –11,63м., дирекционный угол между ними составляет 19° 16' 34", расстояние между угловыми точками «6» и «7» в северо-западной части памятника по

Главный специалист-эксперт отдела инспекции и госреестра А.Р. Кулаева

КОПИЯ

направлению ЮЗ СВ, составляет –11,71м., дирекционный угол между ними составляет 27° 21' 10" и расстояние между угловыми точками «7» и «1» в северной части памятника по направлению запад-восток, составляет –3,69м., дирекционный угол между ними составляет 89° 32' 03".

Площадь территории памятника определена с использованием геодезической спутниковой аппаратуры Leica GS08 plus, заводской номер №1852793, свидетельство о поверке № НОО4860 и составляет **537**кв.м. (**0,0537** га.) (см. Таблица №1).

Ведомость вычисления площади земельного участка

Таблица №1

Название (номер) межевого знака	Дирекционные углы (град. мин. сек.)	Длина линии(м)	X координата	Y координата
1			45416,68	315118,15
	128° 42' 54"	19,44		
2			45404,52	315133,32
	213° 54' 29"	24,77		
3			45383,96	315119,5
	299° 13' 17"	15,34		
4			45391,45	315106,11
	347° 10' 11"	3,92		
5			45395,27	315105,24
	19° 16' 34"	11,63		
6			45406,25	315109,08
	27° 21' 10"	11,71		
7			45416,65	315114,46
	89° 32' 03"	3,69		
1			45416,68	315118,15

Площадь: 537кв.м. **Периметр: 90,5м.**

Главный специалист-эксперт отдела инспекции и госреестра А.Р. Кулоева

КОПИЯ

Приложение № 4
к приказу Департамента по охране и
использованию культурного наследия
Чеченской Республики
от «27» ноября 2014г. № 104-п

Границы территории
объекта культурного наследия регионального значения
«Обелиск на могиле Героя Гражданской войны А. Шерипова»,
расположенного по адресу: Чеченская Республика, Шатойский район,
с. Асланбек-Шерипово, кладбище

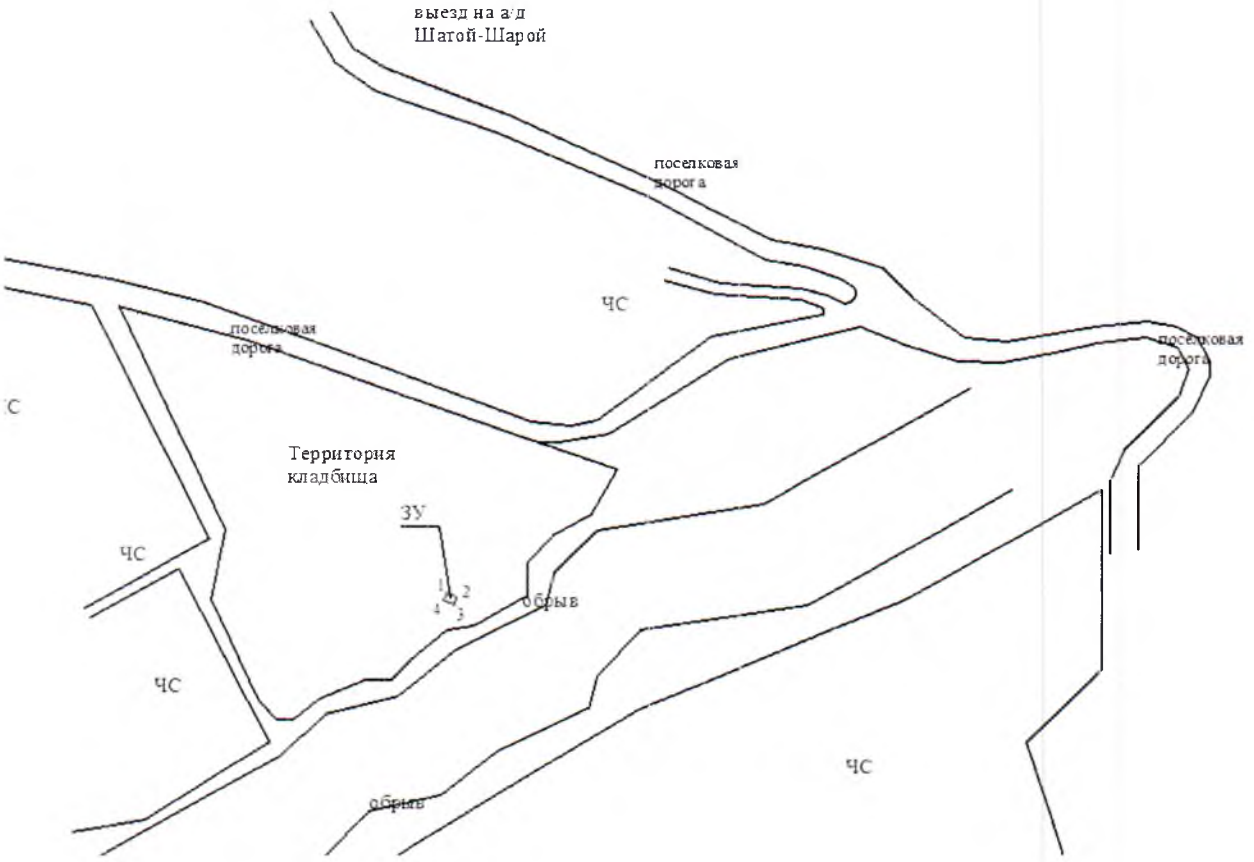

Главный специалист-эксперт отдела
инспекции и госреестра А. Р. Кулоева

КОПИЯ

Описание границ территории
объекта культурного наследия регионального значения
«Обелиск на могиле Героя Гражданской войны А. Шерипова»,
расположенного по адресу: Чеченская Республика, Шатойский район,
с. Асланбек-Шерипово, кладбище

Граница территории объекта культурного наследия регионального значения «Обелиск на могиле Героя Гражданской войны А. Шерипову», адрес: ЧР, Шатойский район, с. Асланбек-Шерипово, кладбище, отображена на план-схеме непрерывной линией красного цвета с выделением условных знаков «1», «2», «3» и «4», являющихся угловыми точками и осуществлена их привязка к местности.

Координаты угловых точек границы территории объекта представлены в Местной системе координат (см. Таблица1) и определены с использованием геодезической спутниковой аппаратуры Leica GS08 plus, заводской номер №1852793, свидетельство о поверке № НОО4860.

Памятник расположен на территории кладбища, граница территории имеет форму четырехугольника. Общий периметр границы памятника составляет – **16,0м.** Расстояние между угловыми точками «1» и «2» в северо-восточной части памятника по направлению СЗ ЮВ, составляет – 4,6м., дирекционный угол между ними составляет 106° 32' 39", расстояние между угловыми точками «2» и «3» в юго-восточной части памятника по направлению СВ ЮЗ, составляет – 3,4м., дирекционный угол между ними составляет 196° 34' 13", расстояние между угловыми точками «3» и «4» в юго-западной части памятника в направлении ЮВ СЗ, составляет – 4,6м., дирекционный угол между ними составляет 286° 39' 49" и расстояние между угловыми точками «4» и «1» в юго-западной части памятника по направлению ЮЗ СВ, составляет – 3,4м., дирекционный угол между ними составляет 16° 37' 06".

Площадь территории памятника определена с использованием геодезической спутниковой аппаратуры Leica GS08 plus, заводской номер №1852793, свидетельство о поверке № НОО4860. и составляет **16** кв.м. (**0,0016** га.) (см. Таблица №1).

ДЛЯ ДОКУМЕНТОВ

Главный специалист-эксперт отдела инспекции и госреестра А.Р. Кулоева

КОПИЯ

Ведомость вычисления площади земельного участка

Таблица №1

Название (номер) межевого знака	Дирекционные углы (град. мин. сек.)	Длина линии(м)	X координата	Y координата
1			41986,02	320161,6
	106° 32' 39"	4,6		
2			41984,71	320166,01
	196° 34' 13"	3,4		
3			41981,45	320165,04
	286° 39' 49"	4,6		
4			41982,77	320160,63
	16° 37' 06"	3,4		
1			41986,02	320161,6

Площадь: 16 кв.м. **Периметр: 16 м.**

Главный специалист-эксперт отдела инспекции и госреестра А.Р. Кулоева

КОПИЯ

Приложение № 5
к приказу Департамента по охране и
использованию культурного наследия
Чеченской Республики
от «27» ноября 2014г. № 104-п

Границы территории
объекта культурного наследия регионального значения
«Братское кладбище воинов Советской Армии, погибших при операциях в период 1942-1943гг.», расположенного по адресу:
Чеченская Республика, Итум-Калинский район, с. Итум-Кали

ДЛЯ ДОКУМЕНТОВ

Главный специалист-эксперт отдела инспекции и госреестра А.Р. Кулоева

КОПИЯ

Описание границ территории
объекта культурного наследия регионального значения
«Братское кладбище воинов Советской Армии, погибших при операциях в период 1942-1943гг.», расположенного по адресу: Чеченская Республика, Итум-Калинский район, с. Итум-Кали

Граница территории объекта культурного наследия регионального значения «Братское кладбище воинов Советской Армии, погибших при операциях в период 1942-1943гг.», адрес: ЧР, Итум-Калинский район, с. Итум-Кали, отображена на план-схеме непрерывной линией красного цвета с выделением условных знаков «1», «2», «3» и «4», являющихся угловыми точками и осуществлена их привязка к местности.

Координаты угловых точек границы территории объекта представлены в Местной системе координат (см. Таблица1) и определены с использованием геодезической спутниковой аппаратуры Leica GS08 plus, заводской номер №1852793, свидетельство о поверке № НОО4860.

Памятник расположен на северо-западной окраине с. Итум-Кали. Граница территории имеет форму четырехугольника. Общий периметр границы памятника составляет – **58,15м.** Расстояние между угловыми точками «1» и «2» в северо-восточной части памятника по направлению СЗ ЮВ, составляет – 14,93м., дирекционный угол между ними составляет 121° 26' 39", расстояние между угловыми точками «2» и «3» в юго-восточной части памятника по направлению СВ ЮЗ, составляет – 12,86м., дирекционный угол между ними составляет 198° 18' 29", расстояние между угловыми точками «3» и «4» в юго-западной части памятника в направлении ЮВ СЗ, составляет – 14,63м., дирекционный угол между ними составляет 290° 21' 16" и расстояние между угловыми точками «4» и «1» в юго-западной части памятника по направлению ЮЗ СВ, составляет – 15,73м., дирекционный угол между ними составляет 18° 36' 28".

Площадь территории памятника определена с использованием геодезической спутниковой аппаратуры Leica GS08 plus, заводской номер №1852793, свидетельство о поверке № НОО4860. и составляет **209** кв.м. (**0,0209** га.) (см. Таблица №1).

Главный специалист-эксперт отдела инспекции и госреестра А.Р. Кулоева

КОПИЯ

Ведомость вычисления площади земельного участка

Таблица №1

Название (номер) межевого знака	Дирекционные углы (град. мин. сек.)	Длина линии(м)	X координата	Y координата
1			30671,02	305373,87
	121° 26' 39"	14,93		
2			30663,23	305386,61
	198° 18' 29"	12,86		
3			30651,02	305382,57
	290° 21' 16"	14,63		
4			30656,11	305368,85
	18° 36' 28"	15,73		
1			30671,02	305373,87

Площадь: 209 кв.м. **Периметр: 58,15м.**

Главный специалист-эксперт отдела инспекции и реестра А. Р. Кулоева

КОПИЯ

Приложение № 6
к приказу Департамента по охране и
использованию культурного наследия
Чеченской Республики
от «27» ноября 2014г. № 104-п

РЕЖИМ
использования земельных участков в границах территории объектов культурного наследия регионального значения

1. В границах территории объекта культурного наследия **запрещается:**

1.1. Проектирование и проведение землеустроительных, земляных, строительных, мелиоративных, хозяйственных и иных работ, не связанных с сохранением объекта культурного наследия и его территории;

1.2. Размещение рекламы, вывесок, построек и автостоянок, временных построек, киосков, навесов и т.п.

2. В границах территории объекта культурного наследия и его территории **разрешается:**

2.1. Проведение работ по сохранению объекта культурного наследия и его территории: реставрация, ремонт, воссоздание (в случае утраты) на основании письменного разрешения на проведение указанных работ, выданного департаментом по охране и использованию культурного наследия (памятников истории и культуры) Чеченской Республики, и в соответствии с документацией, получившей положительное заключение государственной историко-культурной экспертизы;

2.2. Благоустройство и озеленение в границах территории объекта культурного наследия, направленное на сохранение, использование и популяризацию объекта культурного наследия.

3. Для объекта культурного наследия и границ его территории необходимо обеспечить визуальное восприятие объекта культурного наследия в его исторически сложившейся среде с основных видовых точек.

Главный специалист-эксперт отдела инспекции и госреестра А.Р. Кулоева