



МИНИСТЕРСТВО КУЛЬТУРЫ ЧЕЧЕНСКОЙ РЕСПУБЛИКИ
ДЕПАРТАМЕНТ
ПО ОХРАНЕ И ИСПОЛЬЗОВАНИЮ КУЛЬТУРНОГО НАСЛЕДИЯ
(ПАМЯТНИКОВ ИСТОРИИ И КУЛЬТУРЫ)
ЧЕЧЕНСКОЙ РЕСПУБЛИКИ

ПРИКАЗ № 75 - п

«25» августа 2014г.

г. Грозный

Об утверждении границ территорий
объектов культурного наследия
регионального значения,
расположенных на территории
Итум-Калинского района,
и режиме их использования

В соответствии с Федеральным законом от 25 июня 2002 года № 73-ФЗ «Об объектах культурного наследия (памятниках истории и культуры) народов Российской Федерации», Законом Чеченской Республики от 20 декабря 2006 года № 59-рз «Об объектах культурного наследия в Чеченской Республике», в целях обеспечения сохранности и государственной охраны объектов культурного наследия регионального значения, расположенных на территории Итум-Калинского района, и их территорий

ПРИКАЗЫВАЮ:

1. Утвердить прилагаемые границы территорий объектов культурного наследия регионального значения, расположенных на территории Итум-Калинского района, принятых на государственную охрану постановлением Правительства Чеченской Республики от 03 сентября 2013 г. № 231:

- 1) **Гимройский историко-архитектурный комплекс: (XIV-XVI вв.),** расположенный по адресу: Итум-Калинский район, ущелье р. Гешичу (бывшее с. Гимрой) (Приложение № 1);
- 2) **Гимройский историко-архитектурный комплекс: Башня жилая №1** XIV-XVI вв., расположенная по адресу: Итум-Калинский район, ущелье р. Гешичу (бывшее с. Гимрой) (Приложение № 2);

- 3) Гимройский историко-архитектурный комплекс: **Башня жилая №2** XIV-XVI вв., расположенная по адресу: Итум-Калинский район, ущелье р. Гешичу (бывшее с. Гимрой) (Приложение № 3);
- 4) Гимройский историко-архитектурный комплекс: **Башня жилая №3** XIV-XVI вв., расположенная по адресу: Итум-Калинский район, ущелье р. Гешичу (бывшее с. Гимрой) (Приложение № 4);
- 5) Гимройский историко-архитектурный комплекс: **Башня жилая №4** XIV-XVI вв., расположенная по адресу: Итум-Калинский район, ущелье р. Гешичу (бывшее с. Гимрой) (Приложение № 5);
- 6) Гимройский историко-архитектурный комплекс: **Башня полубоевая №2** XIV-XVI вв., расположенная по адресу: Итум-Калинский район, ущелье р. Гешичу (бывшее с. Гимрой) (Приложение № 6);
- 7) Гимройский историко-архитектурный комплекс: **Башня полубоевая №3** XIV-XVI вв., расположенная по адресу: Итум-Калинский район, ущелье р. Гешичу (бывшее с. Гимрой) (Приложение № 7);

2. Утвердить режим использования земельного участка в границах территорий объектов культурного наследия регионального значения, расположенных в Итум-Калинском районе .

3. Контроль за исполнением настоящего приказа возложить на начальника отдела научно-технической документации и экспертизы Департамента по охране и использованию культурного наследия (памятников истории и культуры) Чеченской Республики - Исаева А.В.

Директор

Л-А. А-М. Усманов

Утверждены

Приказом Департамента по
охране и использованию культурного
наследия (памятников истории и
культуры) Чеченской Республики

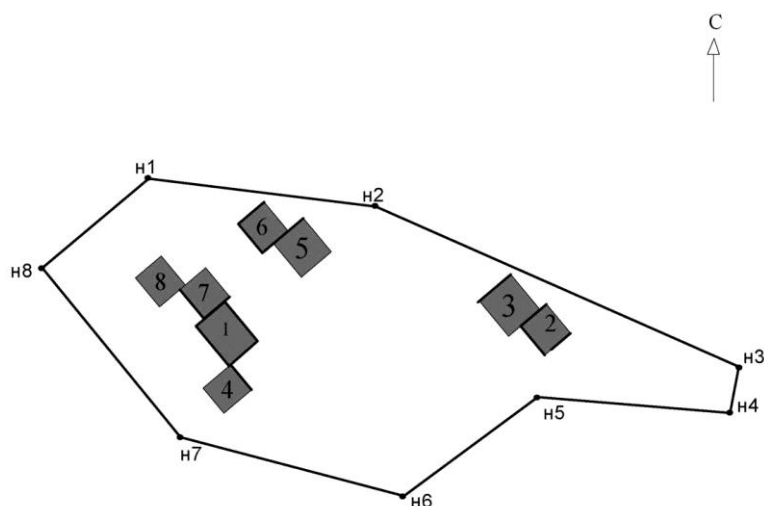
от _____ 2014г. №

Приложение № 1

Границы

территории объекта культурного наследия «Гимройский историко-архитектурный комплекс: XIV – XVI вв. н.э.»

Гимройский историко - архитектурный комплекс
Границы территории памятника



Обозначение характерных точек границы	Координаты, м	
	X	Y
1	2	3
n 1	37131,99	282775,62
n 2	37126,95	282816,96
n 3	37098,09	282883,02
n 4	37089,76	282881,42
n 5	37092,62	282846,42
n 6	37074,79	282822,06
n 7	37085,38	282781,40
n 8	37115,90	282756,25
n 1	37131,99	282775,62

Условные обозначения:

- 1 - башня полубоевая № 1
- 2 - башня боевая
- 3 - башня жилая № 1
- 4 - башня жилая № 2
- 5 - башня жилая № 3
- 6 - башня жилая № 4
- 7 - башня полубоевая № 2
- 8 - башня полубоевая № 3

Утверждены

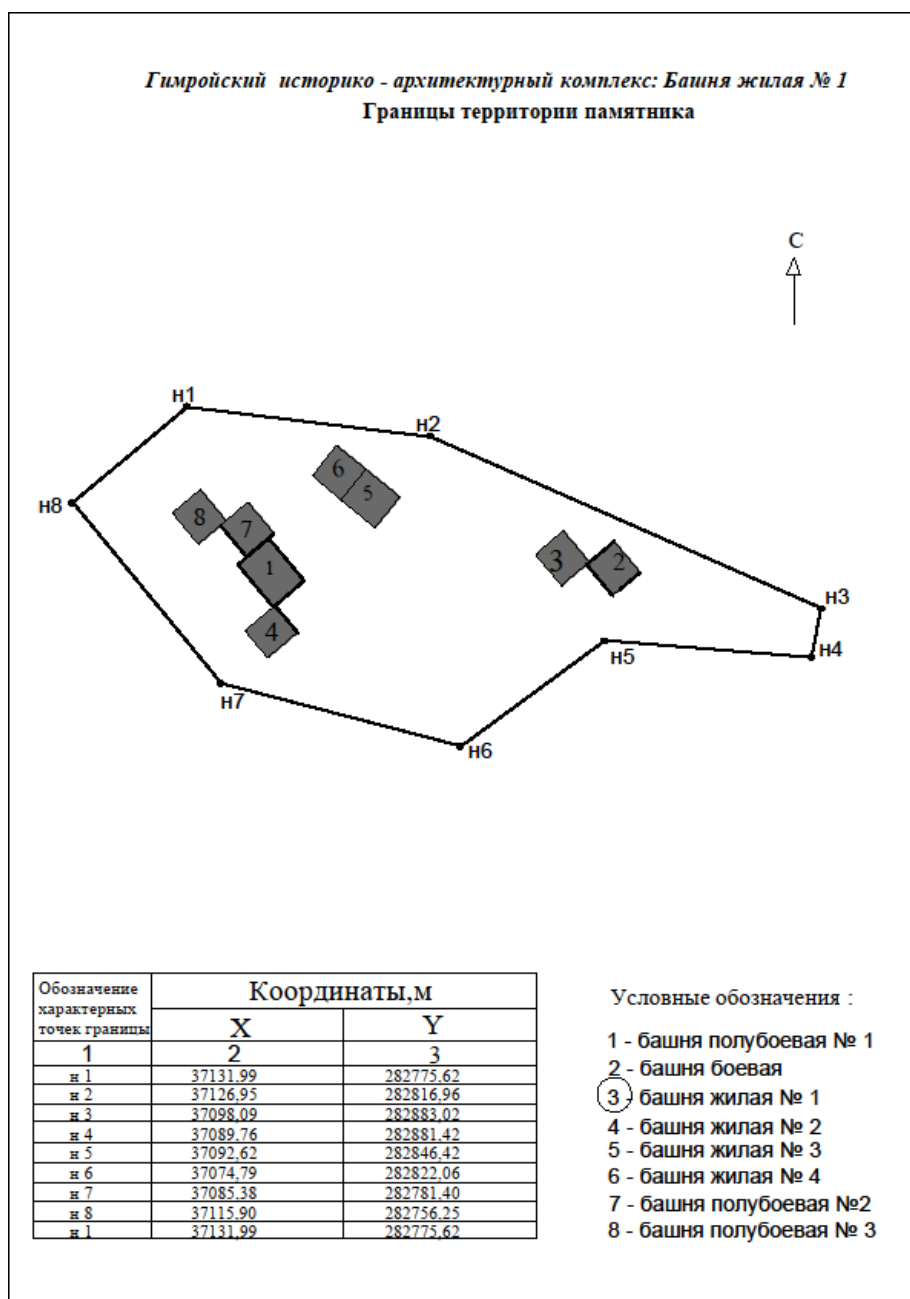
Приказом Департамента по
охране и использованию культурного
наследия (памятников истории и
культуры) Чеченской Республики

от _____ 2014г. №

Приложение № 2

Границы

территории объекта культурного наследия «Гимройский историко-архитектурный комплекс: Башня жилая №1 (XIV – XVI вв. н.э.)»



Утверждены

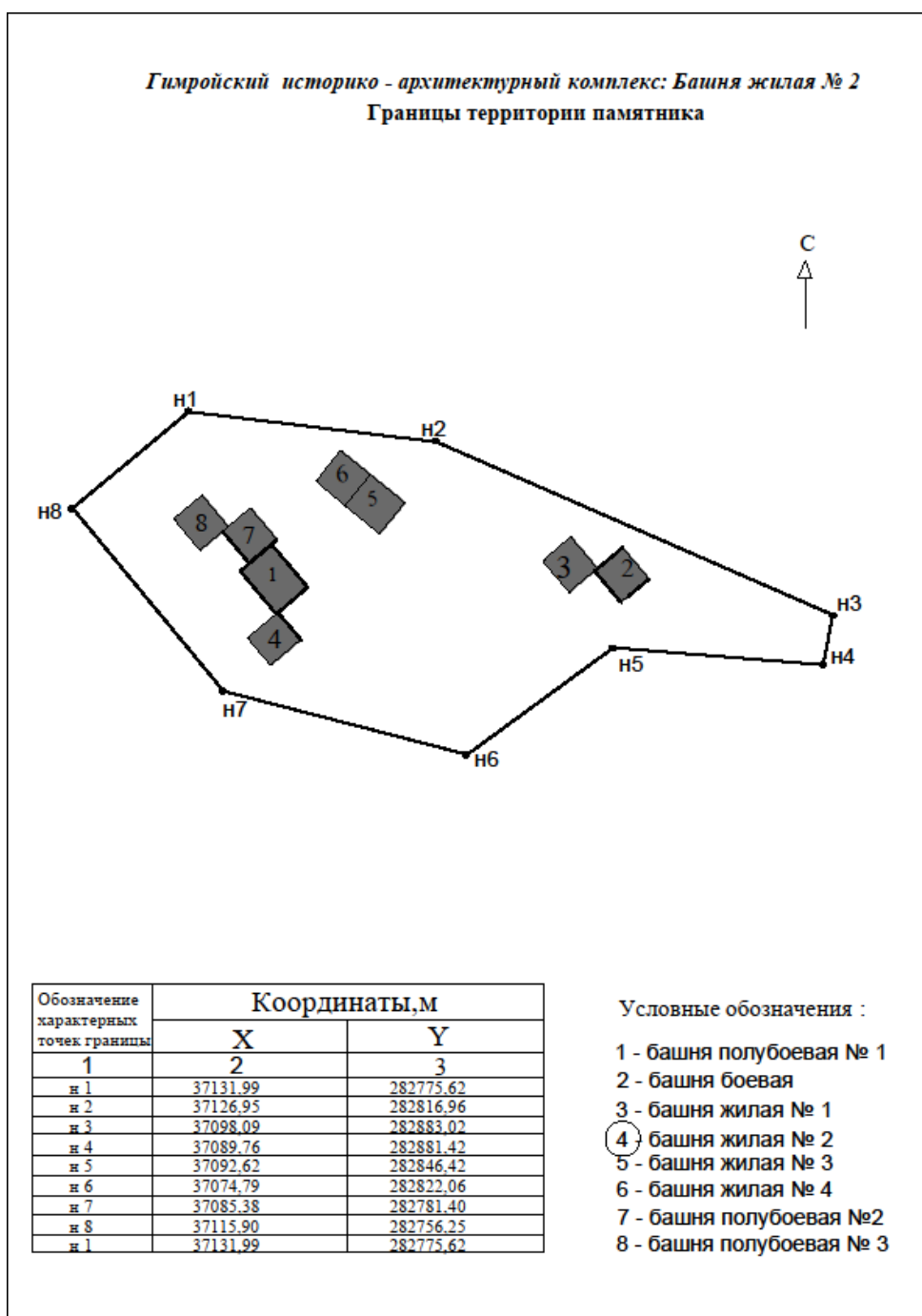
Приказом Департамента по
охране и использованию культурного
наследия (памятников истории и
культуры) Чеченской Республики

от _____ 2014г. №

Приложение № 3

Границы

территории объекта культурного наследия «Гимройский историко-архитектурный комплекс: Башня жилая №2 (XIV – XVI вв. н.э.)»



Утверждены

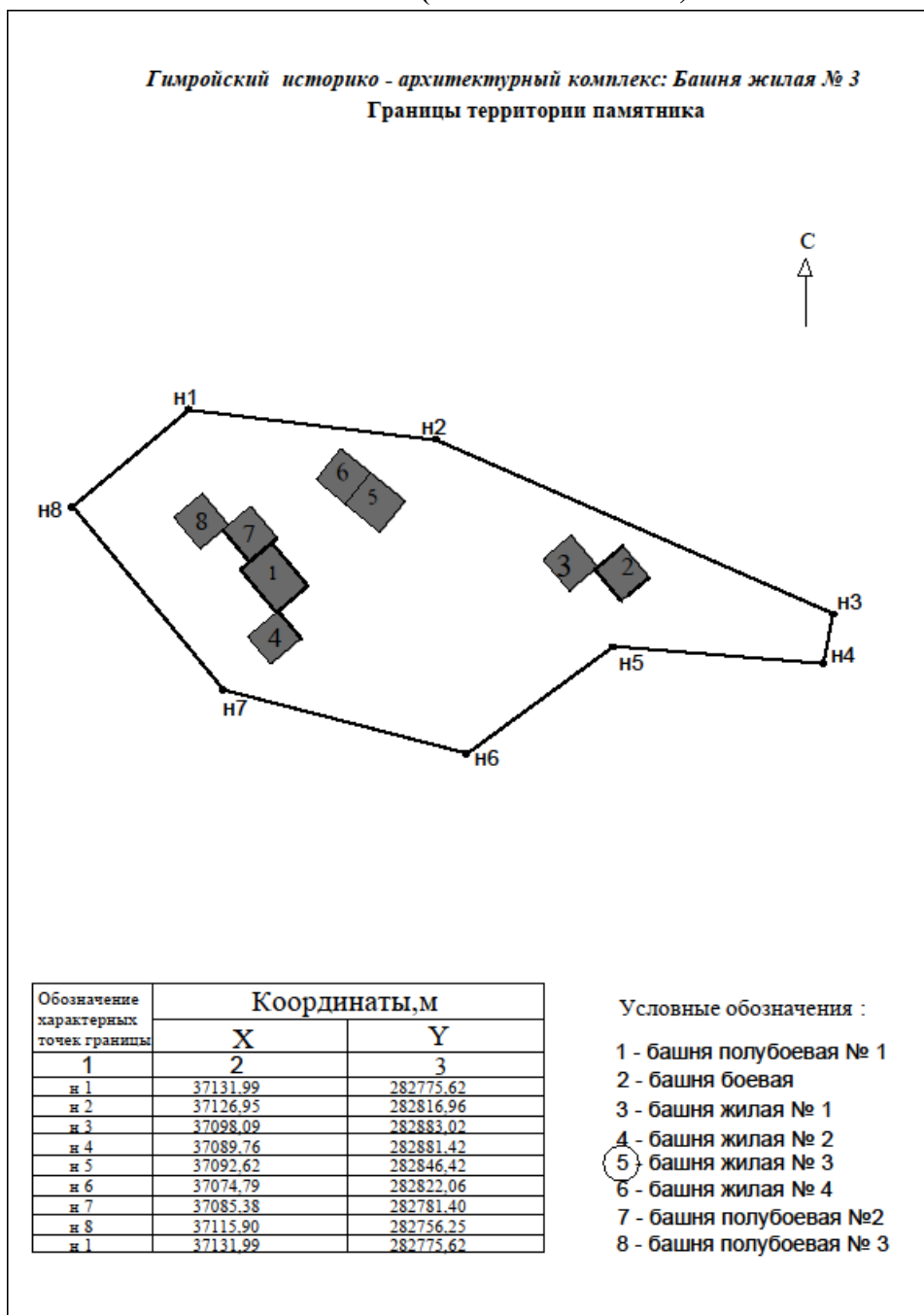
Приказом Департамента по
охране и использованию культурного
наследия (памятников истории и
культуры) Чеченской Республики

от _____ 2014г. №

Приложение № 4

Границы

территории объекта культурного наследия «Гимройский историко-архитектурный комплекс: Башня жилая №3 (XIV – XVI вв. н.э.)»



Утверждены

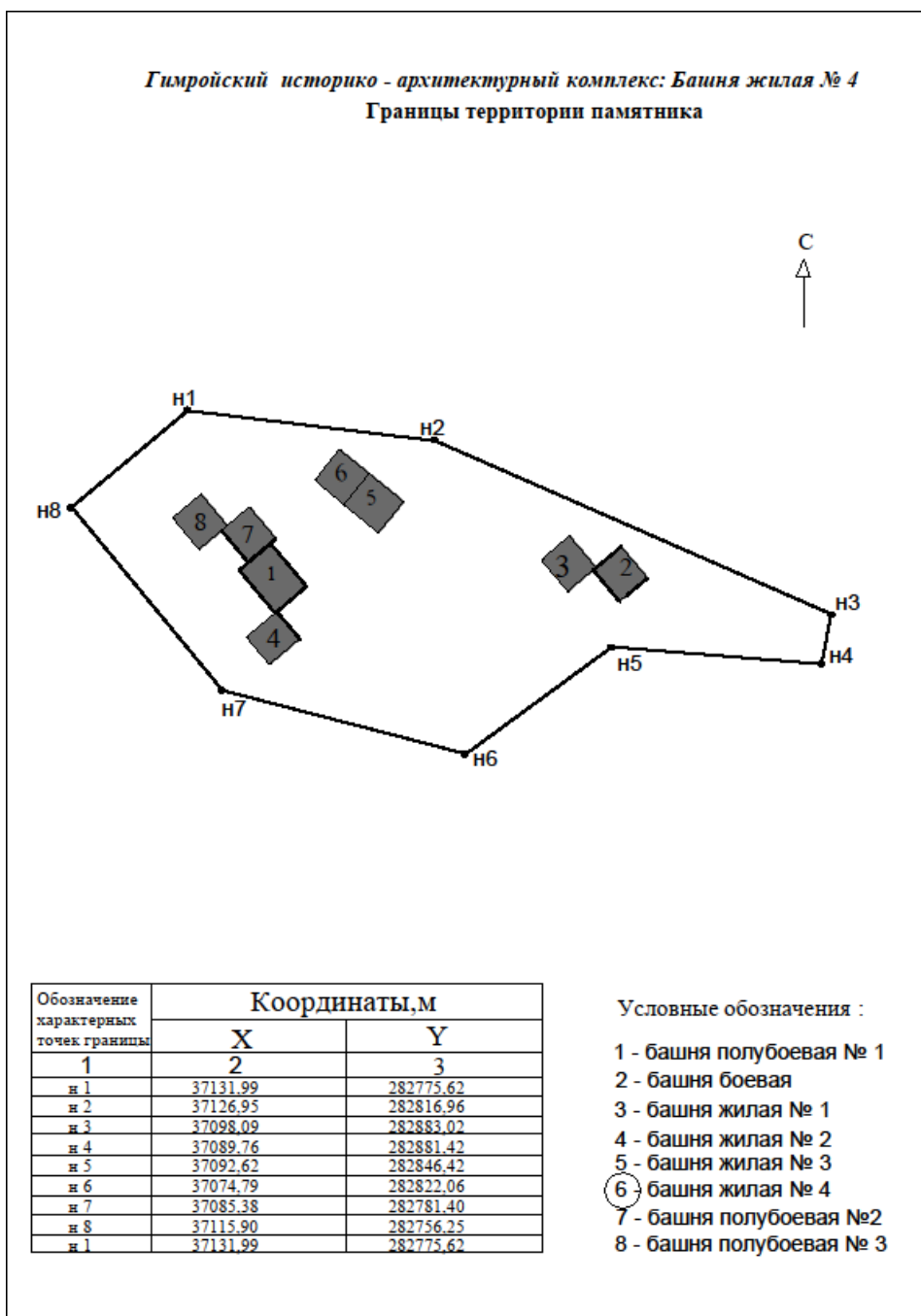
Приказом Департамента по
охране и использованию культурного
наследия (памятников истории и
культуры) Чеченской Республики

от _____ 2014г. №

Приложение № 5

Границы

территории объекта культурного наследия «Гимройский историко-архитектурный комплекс: Башня жилая №4 (XIV – XVI вв. н.э.)»



Утверждены

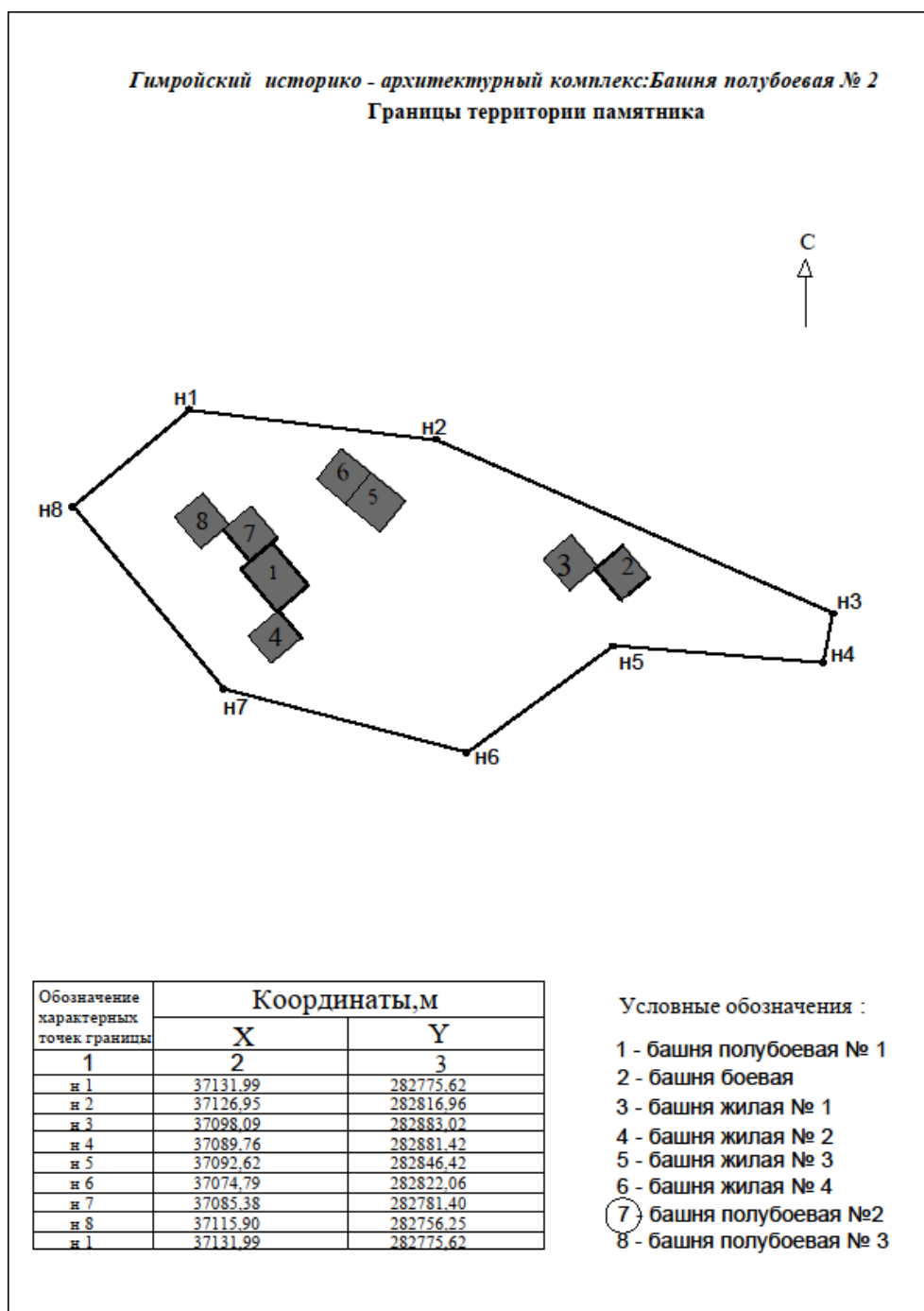
Приказом Департамента по
охране и использованию культурного
наследия (памятников истории и
культуры) Чеченской Республики

от _____ 2014г. №

Приложение № 6

Границы

территории объекта культурного наследия «Гимройский историко-архитектурный комплекс: Башня полубоевая №2 (XIV – XVI вв. н.э.)»



Утверждены

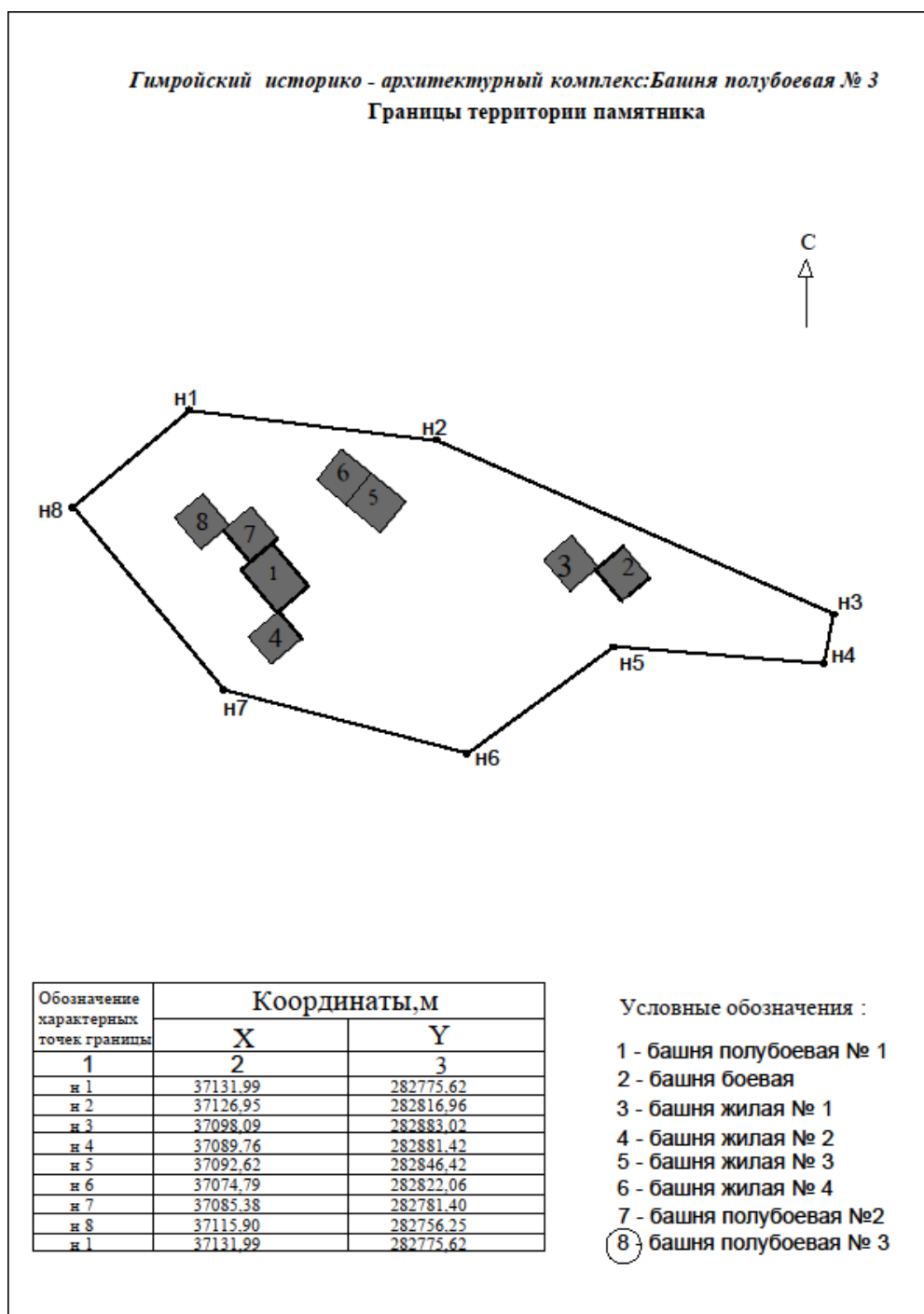
Приказом Департамента по
охране и использованию культурного
наследия (памятников истории и
культуры) Чеченской Республики

от _____ 2014г. №

Приложение № 7

Границы

территории объекта культурного наследия «Гимройский историко-архитектурный комплекс: Башня полубоевая №3 (XIV – XVI вв. н.э.)»



Описание границы территории памятника Гимройский архитектурный комплекс

В результате проведенной работы, граница территории Гимройского историко-архитектурного комплекса и объектов, состоящих в комплексе, отображена на схеме условными знаками «1», «2», «3», «4», «5», «6», «7», «8» и «9», являющихся поворотными точками. Граница территории памятника начинается в точке «1», и далее идет по часовой стрелке прямыми участками от точки к точке, возвращаясь к исходной точке «1».

Расстояние от поворотной точки «1» до поворотной точки «2», по направлению восток – 39,14 м.; от точки «2» до точки «3» по направлению восток – 18,81 м.; от точки «3» до точки «4» по направлению юг – 30,98 м.; от точки «4» до точки «5» по направлению запад – 17,52 м.; расстояние от поворотной точки «5» до поворотной точки «6», по направлению ЮЗ – 20,91 м.; от точки «6» до точки «7» по направлению запад – 44,28 м.; от точки «7» до точки «8» по направлению СЗ – 25,63 м. и от точки «8» до исходной точки «1» по направлению СВ – 43,72 м.

Координаты поворотных точек границы памятника представляются в местной системе координат. Общий периметр границы территории памятника составляет 294,28 м. Площадь территории памятника: $S = 4018,0 \text{ м}^2$. (См. Таблицу №1).

№№	Название точки	Расстояние (м)	Координаты	
			X	Y
1	1		37131,99	282775,62
		41,65		
2	2		37126,95	282816,96
		72,09		
3	3		37098,09	282883,02
		8,48		
4	4		37089,76	282881,42
		35,12		
5	5		37092,62	282846,42
		30,19		
6	6		37074,79	282822,06
		42,02		
7	7		37085,38	282781,40
		39,55		
8	8		37115,90	282756,25
		25,18		
9	1		37131,99	282775,62

РЕЖИМ

использования земельного участка в границах территории объектов культурного наследия регионального значения, расположенных в Итум-Калинском районе

1. В границах территории объекта культурного наследия **запрещается:**

1.1. Проектирование и проведение землеустроительных, земляных, строительных, мелиоративных, хозяйственных и иных работ, не связанных с сохранением объекта культурного наследия и его территории;

1.2. Размещение рекламы, вывесок, построек и автостоянок, временных построек, киосков, навесов и т.п.

2. В границах территории объекта культурного наследия и его территории **разрешается:**

2.1. Проведение работ по сохранению объекта культурного наследия и его территории: реставрация, ремонт, воссоздание (в случае утраты) на основании письменного разрешения на проведение указанных работ, выданного департаментом по охране и использованию культурного наследия (памятников истории и культуры) Чеченской Республики, и в соответствии с документацией, получившей положительное заключение государственной историко-культурной экспертизы;

2.2. Благоустройство и озеленение в границах территории объекта культурного наследия, направленное на сохранение, использование и популяризацию объекта культурного наследия.

3. Для объекта культурного наследия и границ его территории необходимо обеспечить визуальное восприятие объекта культурного наследия в его исторически сложившейся среде с основных видовых точек.