КОПИЯ

МИНИСТЕРСТВО КУЛЬТУРЫ ЧЕЧЕНСКОЙ РЕСПУБЛИКИ

ДЕПАРТАМЕНТ
ПО ОХРАНЕ И ИСПОЛЬЗОВАНИЮ КУЛЬТУРНОГО НАСЛЕДИЯ
(ПАМЯТНИКОВ ИСТОРИИ И КУЛЬТУРЫ)
ЧЕЧЕНСКОЙ РЕСПУБЛИКИ

П Р И К А З

«20» октября 2014г. г. Грозный № 84-п

Об утверждении границ территорий
объектов культурного наследия
регионального значения,
расположенных на территории Грозненского района,
и режиме их использования

ДЛЯ ДОКУМЕНТОВ

В соответствии с Федеральным законом от 25 июня 2002 года № 73-ФЗ «Об объектах культурного наследия (памятниках истории и культуры) народов Российской Федерации», Законом Чеченской Республики от 20 декабря 2006 года № 59-рз «Об объектах культурного наследия в Чеченской Республике», в целях обеспечения сохранности и государственной охраны объектов культурного наследия регионального значения, расположенных на территории Грозненского района, и их территорий

ПРИКАЗЫВАЮ:

1. Утвердить прилагаемые границы территорий объектов культурного наследия регионального значения, расположенных на территории Грозненского района, принятых на государственную охрану постановлением Правительства Чеченской Республики от 03 сентября 2013 г. № 231:

1) «Братская могила советских воинов, погибших в бою с фашистами в период битвы за Северный Кавказ», расположенная по адресу: Грозненский район, с. Алхан-Кала, ул. Вокзальная(Приложение № 1);

2) «Братская могила советских воинов, погибших в бою с фашистами в период битвы за Северный Кавказ», расположенная по адресу: Грозненский район,ст. Первомайская, в центре села (Приложение № 2);

3) «Братская могила советских воинов, погибших в бою с фашистами в период битвы за Северный Кавказ», расположенная по адресу: Грозненский район,с. Побединское, между с.Радужное и с.Керла-Юрт. (Приложение № 3);

КОПИЯ

4) «Братская могила советских воинов, погибших в битве за Северный Кавказ», расположенная по адресу: Грозненский район, ст. Петропавловская, ул. Колхозная (Приложение № 4);

5) «Братская могила 2-х советских летчиков 219-ой авиадивизии, погибших в борьбе с фашистами в период битвы за Северный Кавказ», расположенная по адресу: Грозненский район, с. Старые Атаги, справа от трассы Грозный-Шатой (Приложение № 5);

6) «Мемориал, посвященный воинам, погибшим в боях с фашистской Германией», расположенный по адресу: Грозненский район, с. Старые Атаги, около Дома культуры (Приложение № 6);

7) «Место гибели одного из руководителей борьбы за Советскую власть на Северном Кавказе А.Д. Шерипова в ноябре 1919 года», расположенное по адресу: Грозненский район, с. Старые Атаги, справа от трассы Грозный-Шатой (Приложение № 7);

8) «Братская могила рабочих Старогрозненских нефтепромыслов Андреева, Ляховского и Ковалева, расстрелянных царскими войсками 2 июля 1907 года», расположенная по адресу: Грозненский район, ст. Первомайская, в центре села (Приложение № 8);

9) «Укрепление Тепли-Кичу», расположенное по адресу: Грозненский район,ст.Петропавловская, 4,34км. к востоку от станицы (Приложение № 9).

2. Утвердить режим использования земельных участков в границах территории объектов культурного наследия регионального значения, расположенных в Грозненском районе.

3. Контроль за исполнением настоящего приказа возложить на начальника отдела научно-технической документации и экспертизы Департамента по охране и использованию культурного наследия (памятников истории и культуры) Чеченской Республики - Исаева А.В.

Директор Л-А. А-М. Усманов

КОПИЯ

Приложение № 1
к приказу департамента по
охране и использованию культурного
наследия(памятников истории и
культуры) Чеченской Республики
от «20» октября 2014г. № 84-п

Границы

территорий объектов культурного наследия регионального значения, расположенных на территории Грозненского муниципального района Чеченской Республики:

1. **Границы территории объекта культурного наследия «Братская могила советских воинов, погибших в бою с фашистами в период битвы за Северный Кавказ», расположенного по адресу: ЧР, Грозненский район, с. Алхан-Кала, ул. Вокзальная**

ПЛАН – СХЕМА

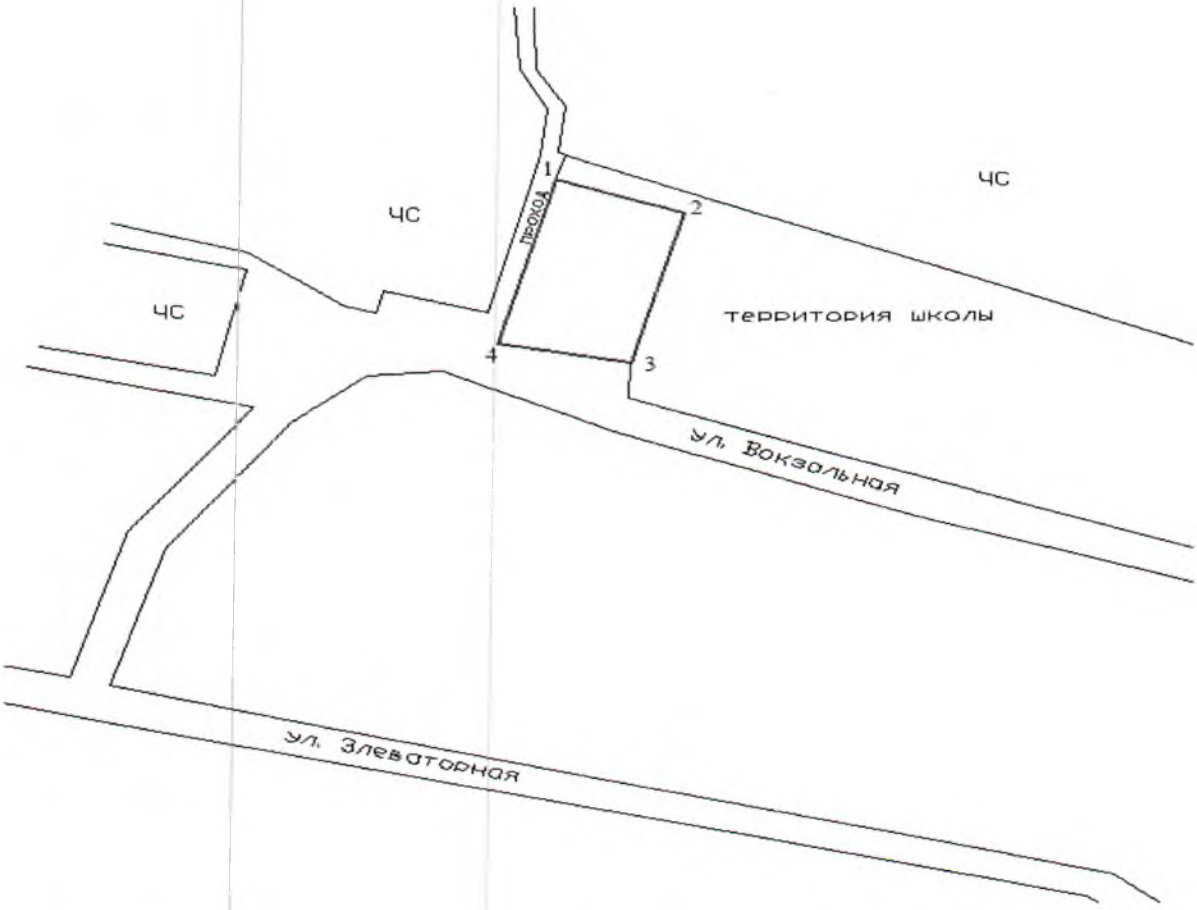

Вед. специалист-эксперт Мунаев М. А.

КОПИЯ

Описание границ
территории объекта культурного наследия «Братская могила советских воинов, погибших в бою с фашистами в период битвы за Северный Кавказ», расположенного по адресу: ЧР, Грозненский район, с. Алхан-Кала, ул. Вокзальная

В результате проведенной настоящей работы, граница территории памятника отображена условными знаками «1», «2», «3», «4», являющимися поворотными точками, и осуществлена их привязка к границе памятника. Граница территории памятника начинается в точке«1», и далее идет по часовой стрелке прямыми участками от точки к точке, возвращаясь к исходной точке «1».
Координаты поворотных точек границы территории объекта представлены в Местной системе координат. (см. Таблица1) и определены с использованием геодезической спутниковой аппаратуры Leica GS08 plus, заводской номер №1852793, свидетельство о поверке № НОО4860.
Расстояние между угловыми точками «1», «2» в северной части памятника, по направлению с запада на восток, составляет 32,32м., дирекционный угол между ними равен 109° 40' 27"; расстояние между угловыми точками «2», «3» в восточной части памятника, по направлению с севера на юг, составляет 49,02м., дирекционный угол между ними равен 194° 45' 03";расстояние между угловыми точками «3», «4» в южной части памятника, по направлению с востока на запад, составляет 32,42м., дирекционный угол между ними равен 280° 39' 55"; расстояние между угловыми точками «4», «1» в западной части памятника, по направлению с юга на север, составляет 54,1м., дирекционный угол между ними равен 14° 53' 58".
Общий периметр границы территории памятника составляет - 167,86м. Площадь территории памятника определена с использованием геодезической спутниковой аппаратуры Leica GS08 plus, заводской номер №1852793, свидетельство о поверке № НОО4860 и составляет 1664 м^2 (см. Таблица1)

Ведомость вычисления площади земельного участка

Таблица №1

Название (номер) межевого знака	Дирекционные углы (град. мин. сек.)	Длина линии(м)	X координата	Y координата
1			88705,54	301952,51
	109° 40' 27"	32,32		
2			88694,66	301982,94
	194° 45' 03"	49,02		
3			88647,26	301970,46
	280° 39' 55"	32,42		
4			88653,26	301938,6
	14° 53' 58"	54,1		
1			88705,54	301952,51

Площадь: 1664кв.м. **Периметр: 167,86м.**

Вед. специалист-эксперт Мунаев М. Н.

КОПИЯ

ДЛЯ ДОКУМЕНТОВ

Приложение № 2

к приказу департамента по охране и использованию культурного наследия(памятников истории и культуры) Чеченской Республики от «20» октября 2014г. № 84-п

2. Границыы объекта культурного наследия «Братская могила советских воинов, погибших в бою с фашистами в период битвы за Северный Кавказ», расположенного по адресу: ЧР, Грозненский район ст. Первомайская, в центре села.

ПЛАН – СХЕМА

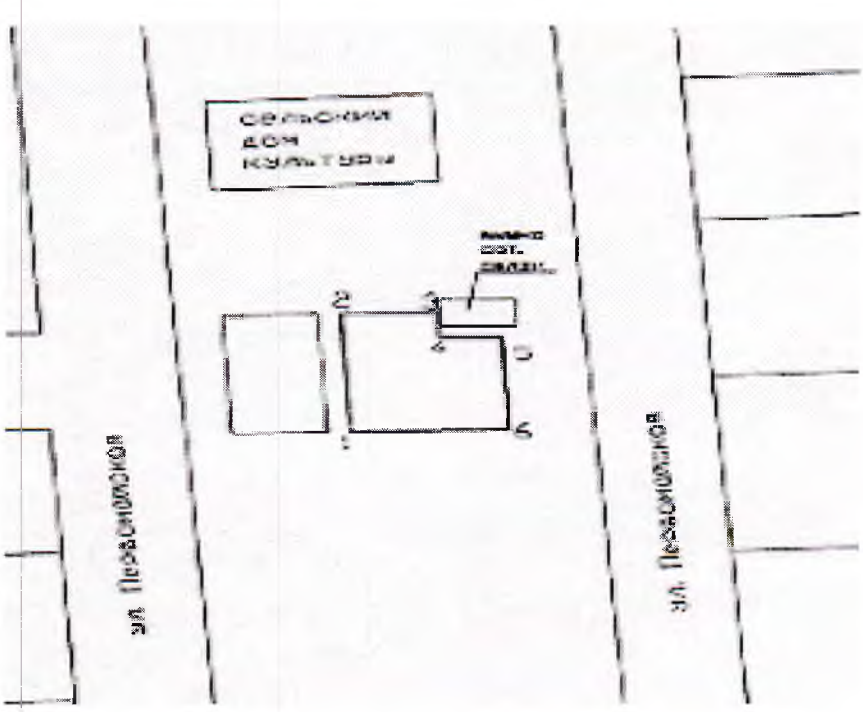

Вед. специалист-эксперт Мунаев М. А.

КОПИЯ

Описание границ

территории объекта культурного наследия «Братская могила советских воинов, погибших в бою с фашистами в период битвы за Северный Кавказ», расположенного по адресу: ЧР, Грозненский район ст. Первомайская, в центре села

В результате проведенной настоящей работы, граница территории памятника отображена условными знаками «1», «2», «3», «4», «5», «6» являющимися поворотными точками, и осуществлена их привязка к границе памятника. Граница территории памятника начинается в точке«1», и далее идет по часовой стрелке прямыми участками от точки к точке, возвращаясь к исходной точке «1».

Координаты поворотных точек границы территории объекта представлены в Местной системе координат. (см. Таблица1) и определены с использованием геодезической спутниковой аппаратуры Leica GS08 plus, заводской номер №1852793, свидетельство о поверке № НОО4860. Расстояние между угловыми точками «1», «2» в юго-западной части памятника, по направлению с юго-запада на северо-запад составляет 27м., дирекционный угол равен 357° 00' 22"; расстояние между угловыми точками «2», «3» в северо-западной части памятника, по направлению с северо-запада на северо-восток составляет 15,06м., дирекционный угол равен 88°49'16"; расстояние между угловыми точками «3», «4» в северной части памятника, по направлению с севера на юг составляет 5,68м., дирекционный угол равен 178° 05' 03", расстояние между угловыми точками «4», «5» в северо-восточной части памятника, по направлению с запада на восток составляет 9,64 м., дирекционный угол равен 89° 49' 11"; расстояние между угловыми точками «5», «6» в северо-восточной части памятника, по направлению с северо-востока на юго-восток составляет 21,15м., дирекционный угол равен 177° 04' 22"; расстояние от точки «6» до точки «1» составляет 24,47м., дирекционный угол равен 248° 49' 44". Общий периметр границы территории памятника составляет - 102,9м. Площадь территории памятника определена с использованием геодезической спутниковой аппаратуры Leica GS08 plus, заводской номер №1852793, свидетельство о поверке № НОО4860 и составляет 606 м^2 (см. Таблица1)

Ведомость вычисления площади земельного участка

Таблица №1

Название (номер) межевого знака	Дирекционные углы (град. мин. сек.)	Длина линии(м)	X координата	Y координата
н1			105021,02	301414,23
	357° 00' 22"	27		
н2			105047,98	301412,82
	88° 49' 15"	15,06		
н3			105048,29	301427,88
	178° 05' 03"	5,68		
н4			105042,61	301428,07
	89° 49' 11"	9,64		
н5			105042,64	301437,61
	177° 04' 22"	21,15		
н6			105021,52	301438,69
	268° 49' 44"	24,47		
н1			105021,02	301414,23

Площадь: 606кв.м. Периметр: 102,9м.

Вед. специалист-эксперт Мунаев М. А.

КОПИЯ

ДЛЯ ДОКУМЕНТОВ

Приложение № 3

к приказу департамента по охране и использованию культурного наследия(памятников истории и культуры) Чеченской Республики от «29» октября 2014г. № 84-п

3. Границы объекта культурного наследия «Братская могила советских воинов, погибших в бою с фашистами в период битвы за Северный Кавказ» расположенного по адресу: ЧР, Грозненский район, с. Побединское, между с. Радужное и с. Керла-Юрт

ПЛАН – СХЕМА

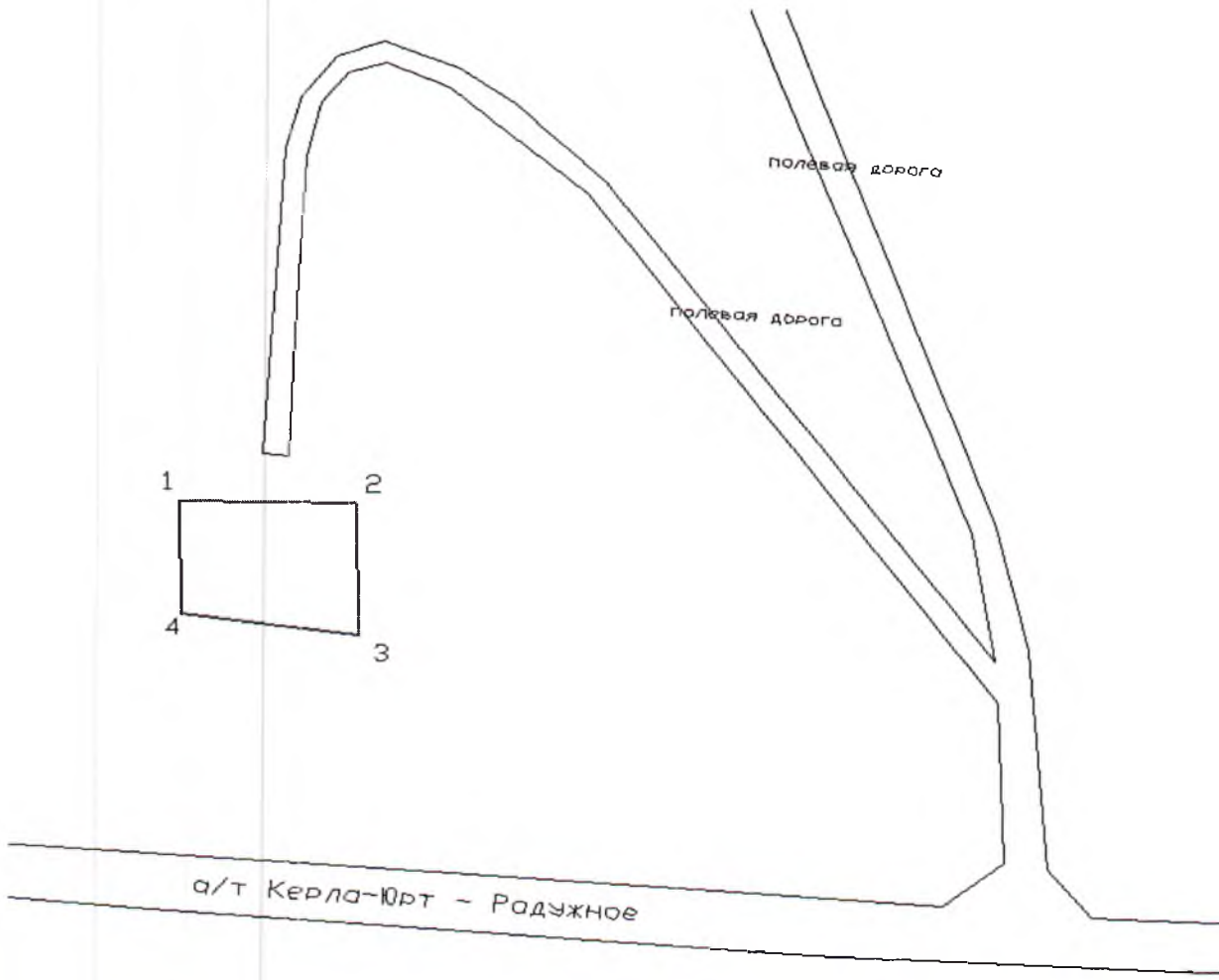

Вед. специалист-эксперт Мунаев М. А.

КОПИЯ

Описание границ

территории объекта культурного наследия «Братская могила советских воинов, погибших в бою с фашистами в период битвы за Северный Кавказ», расположенного по адресу: ЧР, Грозненский район, с. Побединское, между с. Радужное и с. Керла-Юрт

В результате проведенной настоящей работы, граница территории памятника отображена условными знаками «1», «2», «3» и «4», являющимися поворотными точками, и осуществлена их привязка к границе памятника. Граница территории памятника начинается с угловой точки «1», и далее идет по часовой стрелке прямыми участками от точки к точке, возвращаясь к исходной точке «1» Координаты поворотных точек границы территории объекта представлены в Местной системе координат. (см. Таблица1) и определены с использованием геодезической спутниковой аппаратуры Leica GS08 plus, заводской номер №1852793, свидетельство о поверке № НОО4860.

Расстояние между угловыми точками «1», «2» в северо-западной части памятника, по направлению с запада на восток, составляет 28м., дирекционный угол между ними равен 91° 23' 30"; расстояние между угловыми точками «2», «3» в северо-восточной части памятника, по направлению с северо-востока на юго-восток, составляет 25м., дирекционный угол между ними равен 179° 13' 15";

расстояние между угловыми точками «3», «4» в юго-восточной части памятника, по направлению с востока на запад, составляет 28,34м., дирекционный угол между ними равен 278° 28' 54";

расстояние между угловыми точками «4», «1» в юго-западной части памятника, по направлению с юга на север, составляет 21,5м., дирекционный угол между ними 359° 12' 02" Общий периметр границы территории памятника составляет - 102,84м. Площадь территории памятника определена с использованием геодезической спутниковой аппаратуры Leica GS08 plus, заводской номер №1852793, свидетельство о поверке № НОО4860 и составляет 650 м^2 (см. Таблица1)

Ведомость вычисления площади земельного участка

Таблица №1

Название (номер) межевого знака	Дирекционные углы (град. мин. сек.)	Длина линии(м)	X координата	Y координата
1			103666,6	287341,37
	91° 23' 30"	28		
2			103665,92	287369,36
	179° 13' 15"	25		
3			103640,92	287369,7
	278° 28' 54"	28,34		
4			103645,1	287341,67
	359° 12' 02"	21,5		
1			103666,6	287341,37

Площадь: 650кв.м. Периметр: 102,84м.

Вед. специалист-эксперт Мунаев М. Н.

КОПИЯ

Приложение № 4

к приказу департамента по охране и использованию культурного наследия(памятников истории и культуры) Чеченской Республики от «20» октября 2014г. № 84-п

4. Границы объекта культурного наследия «Братская могила советских воинов, погибших в битве за Северный Кавказ», расположенного по адресу: ЧР, Грозненский район, ст. Петропавловская, ул. Колхозная

ПЛАН – СХЕМА

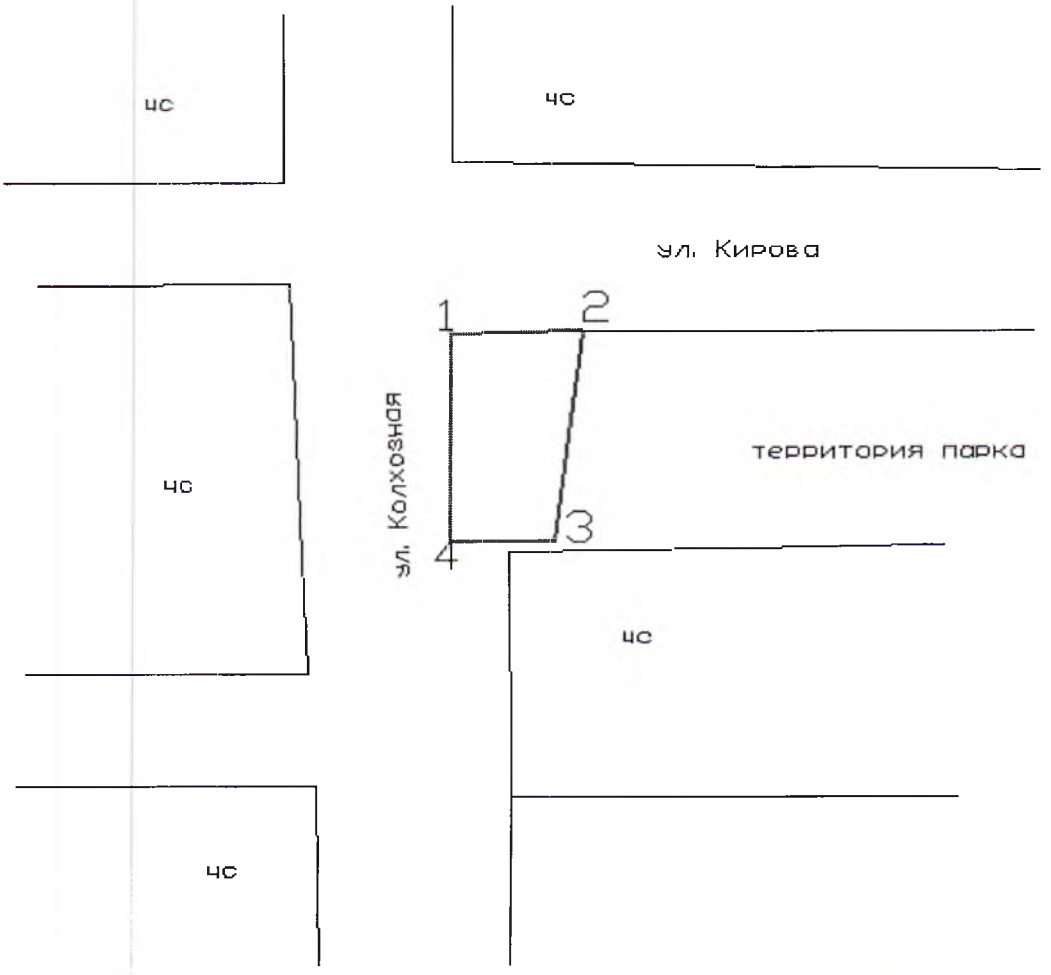

Вед. специалист-эксперт Мунаев М.А.

КОПИЯ

Описание границы
территории объекта культурного наследия регионального значения «Братская могила советских воинов, погибших в битве за Северный Кавказ», расположенного по адресу: ЧР, Грозненский район, ст. Петропавловская, ул. Колхозная

В результате проведенной настоящей работы, граница территории памятника отображена условными знаками «1», «2», «3» и «4», являющимися поворотными точками, и осуществлена их привязка к границе памятника. Граница территории памятника начинается в точке«1», и далее идет по часовой стрелке прямыми участками от точки к точке, возвращаясь к исходной точке «1». Координаты поворотных точек границы территории объекта представлены в Местной системе координат. (см. Таблица1) и определены с использованием геодезической спутниковой аппаратуры Leica GS08 plus, заводской номер №1852793, свидетельство о поверке № НОО4860.

Расстояние между угловыми точками «1», «2» в северной части памятника, по направлению с запада на восток, составляет 15,33м., дирекционный угол между ними равен 87° 54' 24"; расстояние между угловыми точками «2», «3» в восточной части памятника, по направлению с севера на юг, составляет 28,0м., дирекционный угол между ними равен 186° 17' 42"; расстояние между угловыми точками «3», «4» в южной части памятника, по направлению с востока на запад, составляет 12,25м., дирекционный угол между ними равен 269° 17' 54"; расстояние между угловыми точками «4», «1» в западной части памятника, по направлению с юга на север, составляет 27,42м., дирекционный угол между ними равен 0° 00' 00".

Общий периметр границы территории памятника составляет - 83м. Площадь территории памятника определена с использованием геодезической спутниковой аппаратуры Leica GS08 plus, заводской номер №1852793, свидетельство о поверке № НОО4860 и составляет 380 м^2 (см. Таблица1)

Ведомость вычисления площади земельного участка

Таблица №1

Название (номер) межевого знака	Дирекционные углы (град. мин. сек.)	Длина линии(м)	X координата	Y координата
1			102380,12	326023,75
	87° 54' 24"	15,33		
2			102380,68	326039,07
	186° 17' 42"	28		
3			102352,85	326036
	269° 17' 54"	12,25		
4			102352,7	326023,75
	0° 00' 00"	27,42		
1			102380,12	326023,75

Площадь: 380кв.м. **Периметр: 83м.**

Вед. специалист-эксперт Мунаев М. А.

КОПИЯ

Приложение № 5

к приказу департамента по охране и использованию культурного наследия(памятников истории и культуры) Чеченской Республики от «20» октября 2014г. № 84-п

5. Границы объекта культурного наследия «Братская могила 2-х советских летчиков 219-ой авиадивизии, погибших в борьбе с фашистами в период битвы за Северный Кавказ», расположенного по адресу: ЧР, Грозненский район, с. Старые Атаги справа от трассы Грозный - Шатой

ПЛАН - СХЕМА



Вед. специалист-эксперт Мунаев М.А.

КОПИЯ

Описание границ
территории объекта культурного наследия регионального значения «Братская могила 2-х советских летчиков 219-ой авиадивизии, погибших в борьбе с фашистами в период битвы за Северный Кавказ», расположенного по адресу: ЧР, Грозненский район, с. Старые Атаги справа от трассы Грозный - Шатой

В результате проведенной настоящей работы, граница территории памятника отображена условными знаками «1», «2», «3» и «4», являющимися поворотными точками, и осуществлена их привязка к границе памятника. Граница территории памятника начинается с угловой точки «1», и далее идет по часовой стрелке прямыми участками от точки к точке, возвращаясь к исходной точке «1». Координаты поворотных точек границы территории объекта представлены в Местной системе координат. (см. Таблица1) и определены с использованием геодезической спутниковой аппаратуры Leica GS08 plus, заводской номер №1852793, свидетельство о поверке № НОО4860.
Расстояние между угловыми точками «1», «2» в северной части памятника, по направлению запада-восток, составляет 32,0м., дирекционный угол между ними равен 96° 15' 40"; расстояние между угловыми точками «2», «3» в восточной части памятника, по направлению с севера на юг, составляет 39,0м., дирекционный угол между ними равен 187° 08' 36"; расстояние между угловыми точками «3», «4» в южной части памятника, по направлению с востока на запад, составляет 32,0м., дирекционный угол между ними равен 276° 15' 40" расстояние между угловыми точками «4», «1» в западной части памятника, по направлению с юга на север, составляет 39м., дирекционный угол между ними равен 7° 08' 36". Общий периметр границы территории памятника составляет - 142м. Площадь территории памятника определена с использованием геодезической спутниковой аппаратуры Leica GS08 plus, заводской номер №1852793, свидетельство о поверке № НОО4860 и составляет 1248 м^2 (см. Таблица1)

Ведомость вычисления площади земельного участка

Таблица №1

Название (номер) межевого знака	Дирекционные углы (град. мин. сек.)	Длина линии(м)	X координата	Y координата
1			77901,89	318273,87
	96° 15' 40"	32		
2			77898,4	318305,68
	187° 08' 36"	39		
3			77859,7	318300,83
	276° 15' 40"	32		
4			77863,19	318269,02
	7° 08' 36"	39		
1			77901,89	318273,87

Площадь: 1248кв.м. **Периметр: 142м.**

Вед. специалист-эксперт Мунаев М. А.

КОПИЯ

ДЛЯ ДОКУМЕНТОВ

Приложение № 6

к приказу департамента по охране и использованию культурного наследия(памятников истории и культуры) Чеченской Республики
от «20» октября 2014г. № 84-п

6. Границы объекта культурного наследия «Мемориал, посвященный воинам, погибшим в боях с фашистской Германией», расположенного по адресу: ЧР, Грозненский район, с. Старые Атаги, около дома культуры.

ПЛАН – СХЕМА

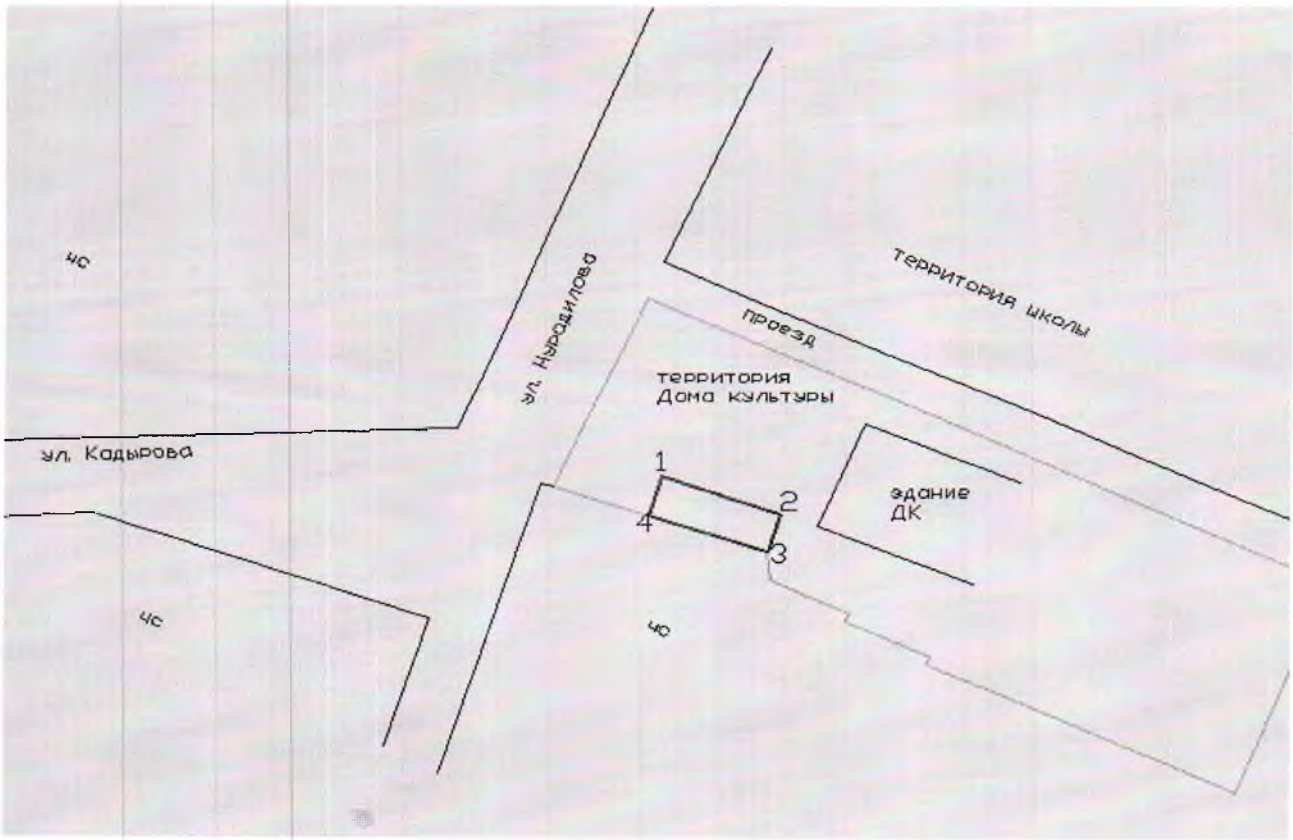

Вед. специалист-эксперт Мунаев М. Н.

КОПИЯ

ДЛЯ ДОКУМЕНТОВ

Описание границы
территории объекта культурного наследия регионального значения «Мемориал, посвященный воинам, погибшим в боях с фашистской Германией», расположенного по адресу: ЧР, Грозненский район, с. Старые Атаги, около дома культуры.

В результате проведенной настоящей работы, граница территории памятника отображена условными знаками «1», «2», «3», «4», являющимися поворотными точками, и осуществлена их привязка к границе памятника. Граница территории памятника начинается в точке«1», и далее идет по часовой стрелке прямыми участками от точки к точке, возвращаясь к исходной точке «1». Координаты поворотных точек границы территории объекта представлены в Местной системе координат. (см. Таблица1) и определены с использованием геодезической спутниковой аппаратуры Leica GS08 plus, заводской номер №1852793, свидетельство о поверке № НОО4860.

Расстояние между угловыми точками «1», «2» в северной части памятника, по направлению с запада на восток, составляет 18,5м., дирекционный угол между ними равен 108° 43' 44"; расстояние между угловыми точками «2», «3» в восточной части памятника, по направлению с севера на юг, составляет 6,51м., дирекционный угол между ними равен 196° 30' 49";расстояние между угловыми точками «3», «4» в южной части памятника, по направлению с востока на запад, составляет 18,57м., дирекционный угол между ними 288° 45' 25"; расстояние между угловыми точками «4», «1» в западной части памятника, по направлению с юга на север, составляет 6,5м., дирекционный угол между ними равен 17° 05' 46"

Координаты поворотных точек границы памятника принимаются в местной системе координат. Общий периметр границы территории памятника составляет - 50,08м. Площадь территории памятника определена с использованием геодезической спутниковой аппаратуры Leica GS08 plus, заводской номер №1852793, свидетельство о поверке № НОО4860 и составляет 120 м^2 (см. Таблица1)

Ведомость вычисления площади земельного участка

Таблица №1

Название (номер) межевого знака	Дирекционные углы (град. мин. сек.)	Длина линии(м)	X координата	Y координата
1			72164,22	318879,05
	108° 43' 44"	18,5		
2			72158,28	318896,57
	196° 30' 49"	6,51		
3			72152,04	318894,72
	288° 45' 25"	18,57		
4			72158,01	318877,14
	17° 05' 46"	6,5		
1			72164,22	318879,05

Площадь: 120кв.м. **Периметр: 50,08м.**

Вед. специалист-эксперт Мунаев М. Х.

ДЛЯ ДОКУМЕНТОВ

КОПИЯ

Приложение № 7

к приказу департамента по
охране и использованию культурного
наследия(памятников истории и
культуры) Чеченской Республики
от «20» октября 2014г. № 84-п

7. **Границы объекта культурного наследия «Место гибели одного из руководителей борьбы за Советскую власть на Северном Кавказе А. Д. Шерипова в ноябре 1919 года», расположенного по адресу: ЧР, Грозненский район, с. Старые Атаги справа от трассы Грозный - Шатой**

ПЛАН – СХЕМА

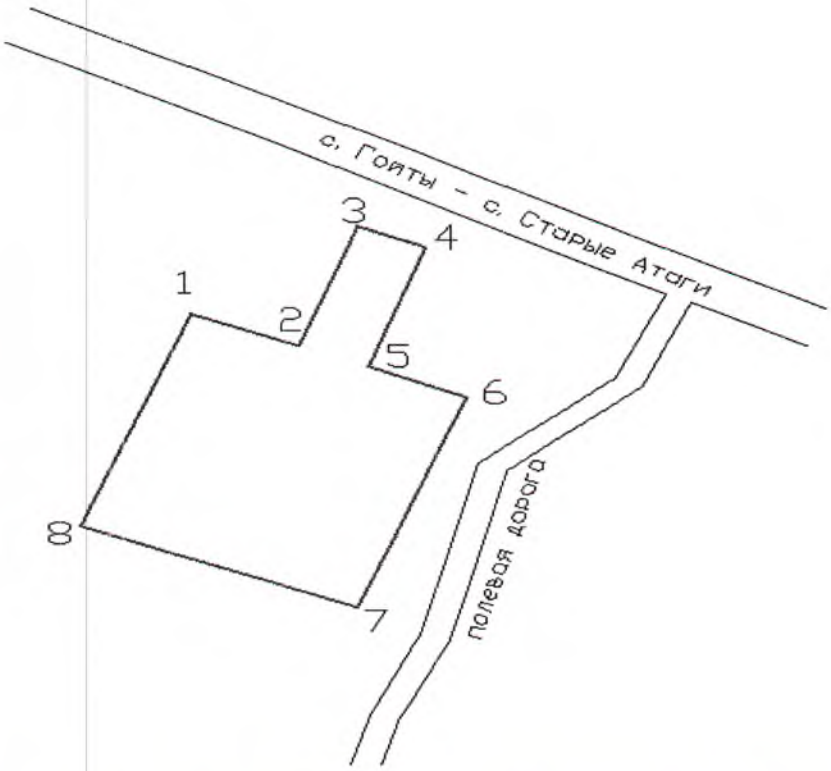

Вед. специалист-эксперт Мунаев М. А.

КОПИЯ

Описание границы

территории объекта культурного наследия регионального значения «Место гибели одного из руководителей борьбы за Советскую власть на Северном Кавказе А. Д. Шерипова в ноябре 1919 года», расположенного по адресу: ЧР, Грозненский район, с. Старые Атаги справа от трассы Грозный - Шатой

В результате проведенной настоящей работы, граница территории памятника отображена условными знаками «1», «2», «3», «4», «5», «6», «7», «8» являющимися поворотными точками, и осуществлена их привязка к границе памятника. Граница территории памятника начинается с угловой точки «1», и далее идет по часовой стрелке прямыми участками от точки к точке, возвращаясь к исходной точке «1». Координаты поворотных точек границы территории объекта представлены в Местной системе координат. (см. Таблица1) и определены с использованием геодезической спутниковой аппаратуры Leica GS08 plus, заводской номер №1852793, свидетельство о поверке № НОО4860.

Расстояние между угловыми точками «1», «2» в северо-западной части памятника, по направлению с запада на восток, составляет 19,4м., дирекционный угол между ними равен 111° 12' 33"; расстояние между угловыми точками «2», «3» в северной части памятника, по направлению с юга на север, составляет 28,36м., дирекционный угол между ними равен 20° 33' 47";

расстояние между угловыми точками «3», «4» в северной части памятника, по направлению с запада на восток , составляет 12,19м., дирекционный угол между ними равен 110° 45' 15";

расстояние между угловыми точками «4», «5» в северо-восточной части памятника, по направлению с севера на юг, составляет 28,47м., дирекционный угол между ними равен 199° 57' 45"; расстояние между угловыми точками «5», «6» в северо-восточной части памятника, по направлению с запада на восток, составляет 18,11м., дирекционный угол между ними равен 111° 10' 01"; расстояние между угловыми точками «6», «7» в восточной части памятника, по направлению с севера на юг, составляет 50,01м., дирекционный угол между ними равен 201° 18' 59"; расстояние между угловыми точками «7», «8» в юго-восточной части памятника, по направлению с востока на запад, составляет 50,08м., дирекционный угол между ними равен 291° 19' 24"; расстояние между угловыми точками «8», «1» в юго-западной части памятника, по направлению с юга на север, составляет 49,91м., дирекционный угол между ними равен 21° 23' 55".

Общий периметр границы территории памятника составляет - 256,53м.

Площадь территории памятника определена с использованием геодезической спутниковой аппаратуры Leica GS08 plus, заводской номер №1852793, свидетельство о поверке № НОО4860 и составляет 28500 м^2 (см. Таблица1)

Вед. специалист-эксперт Мунаев М. А.

КОПИЯ

ДЛЯ ДОКУМЕНТОВ

Ведомость вычисления площади земельного участка

Таблица №1

Название (номер) межевого знака	Дирекционные углы (град. мин. сек.)	Длина линии(м)	X координата	Y координата
1			74961,06	317759,31
	111° 12' 33"	19,4		
2			74954,04	317777,4
	20° 33' 47"	28,36		
3			74980,59	317787,36
	110° 45' 15"	12,19		
4			74976,27	317798,76
	199° 57' 45"	28,47		
5			74949,51	317789,04
	111° 10' 01"	18,11		
6			74942,97	317805,93
	201° 18' 59"	50,01		
7			74896,38	317787,75
	291° 19' 24"	50,08		
8			74914,59	317741,1
	21° 23' 55"	49,91		
1			74961,06	317759,31

Площадь: 2850 кв.м. **Периметр: 256,53м.**

Вед. специалист-эксперт Мунаев М. А.

КОПИЯ

ДЛЯ ДОКУМЕНТОВ

Приложение № 8

к приказу департамента по охране и использованию культурного наследия(памятников истории и культуры) Чеченской Республики от «20» октября 2014г. № 84-п

8. **Границы объекта культурного наследия «Братская могила рабочих Старогрозненских нефтепромыслов Андреева, Ляховского и Ковалева, расстрелянных царскими войсками 2 июля 1907 года», расположенного по адресу: ст. Первомайская, в центре села.**

ПЛАН – СХЕМА

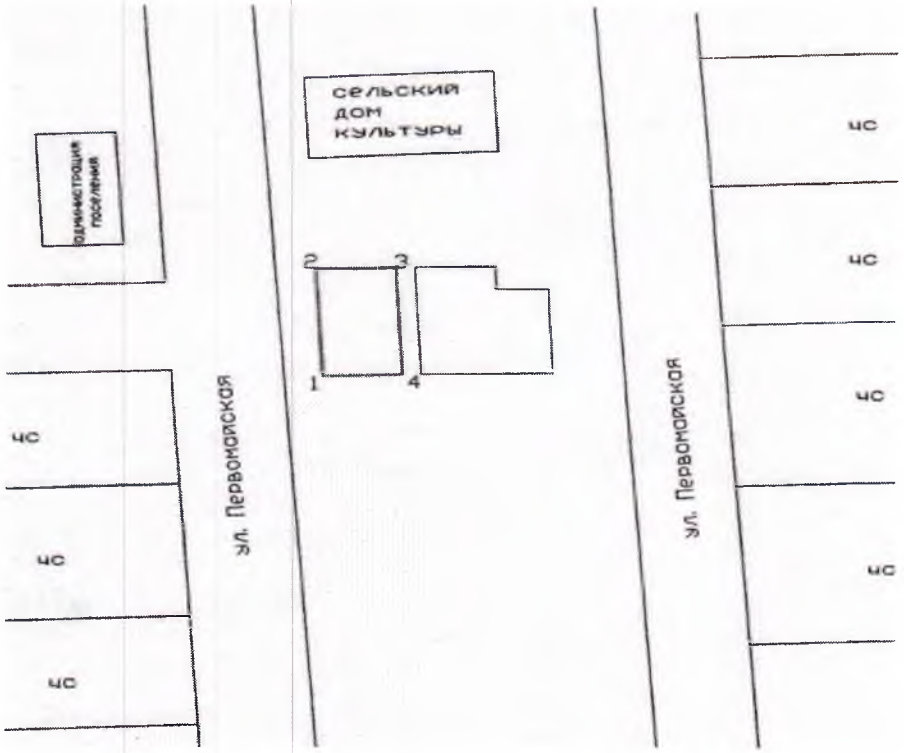

Вед. специалист-эксперт Мунаев М.А.

КОПИЯ

Описание границы
территории объекта культурного наследия регионального значения «Братская могила рабочих Старогрозненских нефтепромыслов Андреева, Ляховского и Ковалева, расстрелянных царскими войсками 2 июля 1907 года», расположенного по адресу: ст. Первомайская, в центре села.

В результате проведенной настоящей работы, граница территории памятника отображена условными знаками «1», «2», «3», «4», являющимися поворотными точками, и осуществлена их привязка к границе памятника. Граница территории памятника начинается в точке«1», и далее идет по часовой стрелке прямыми участками от точки к точке, возвращаясь к исходной точке «1». Координаты поворотных точек границы территории объекта представлены в Местной системе координат. (см. Таблица1) и определены с использованием геодезической спутниковой аппаратуры Leica GS08 plus, заводской номер №1852793, свидетельство о поверке № НОО4860.

Расстояние между угловыми точками «1», «2» в юго-западной части памятника, по направлению с юго-запада на северо-запад составляет 27м., дирекционный угол равен 357° 00' 22"; расстояние между угловыми точками «2», «3» в северо-западной части памятника, по направлению с северо-запада на северо-восток составляет 14,7м., дирекционный угол равен 88°47'31"; расстояние между угловыми точками «3», «4» в северо-восточной части памятника, по направлению с северо-востока на юго-восток составляет 27,0м., дирекционный угол равен 177° 00' 26", расстояние между угловыми точками «4», «1» в юго-восточной части памятника, по направлению с юго-востока на юго-запад составляет 14,7 м., дирекционный угол равен 268° 48' 51";

Общий периметр границы территории памятника составляет - 83,4м.

Площадь территории памятника определена с использованием геодезической спутниковой аппаратуры Leica GS08 plus, заводской номер №1852793, свидетельство о поверке № НОО4860 и составляет 397 м^2 (см. Таблица1)

Ведомость вычисления площади земельного участка

Таблица №1

Название (номер) межевого знака	Дирекционные углы (град. мин. сек.)	Длина линии(м)	X координата	Y координата
1			105020,64	301396,03
	357° 00' 22"	27		
2			105047,6	301394,62
	88° 47' 31"	14,7		
3			105047,91	301409,32
	177° 00' 26"	27,		
4			105020,94	301410,73
	268° 49' 51"			
1		14,7	105020.64	301396,03

Площадь: 397кв.м. Периметр: 83,4м.

Вед. специалист-эксперт Мунаев М. А.

КОПИЯ

ДЛЯ ДОКУМЕНТОВ

Приложение № 9

к приказу департамента по охране и использованию культурного наследия(памятников истории и культуры) Чеченской Республики
от «20» октября 2014г. № 84-п

9. Границы объекта культурного наследия «Укрепление Теили-Кичу» расположенного по адресу: ЧР, Грозненский район, ст. Петропавловская, 4.340км. к востоку от станицы

ПЛАН - СХЕМА

Вед. специалист-эксперт Мунаев М. А.

ДЛЯ ДОКУМЕНТОВ

КОПИЯ

Описание границы
территории объекта культурного наследия регионального значения «Укрепление Тепли-Кичу» расположенного по адресу: ЧР, Грозненский район, ст. Петропавловская, 4.340км. к востоку от станицы

В результате проведенной настоящей работы, граница территории объекта культурного наследия регионального значения Укрепление «Тепли-Кичу» 1850г., адрес: ЧР, Грозненский район, ст. Петропавловская, 4.340 км. к востоку от станицы», отображена на план-схеме непрерывной линией красного цвета с выделением условных знаков «1», «2», «3», «4», «5», «6», «7», «8», «9», «10», «11» и «12», являющихся угловыми точками и осуществлена их привязка к местности.

Координаты угловых точек границы территории объекта представлены в Местной системе координат (см. Таблица1) и определены с использованием геодезической спутниковой аппаратуры Leica GS08 plus, заводской номер №1852793, свидетельство о поверке № НОО4860.

Памятник находится между населенными пунктами ст. Петропавловская и с. Ильинское, на левом берегу р. Аргун. Имеет форму квадрата с двумя бастионами квадратной формы в северо-восточной и юго-западной части Укрепления. Общий периметр границы памятника составляет – **516,83м**. Расстояние между угловыми точками «1» и «2» в северной части памятника по направлению запад-восток, составляет – 66,01м., дирекционный угол между ними составляет 106° 57' 12", расстояние между угловыми точками «2» и «3» в северной части памятника по направлению юг-север, составляет – 8,99м., дирекционный угол между ними составляет 16° 56' 36", расстояние между угловыми точками «3» и «4» в северо-восточной части памятника по направлению запад-восток, составляет –53,0м., дирекционный угол между ними составляет 108° 03' 32", расстояние между угловыми точками «4» и «5» в северо-восточной части памятника по направлению СВ ЮЗ, составляет –53,0м., дирекционный угол между ними составляет 200° 34' 44", расстояние между угловыми точками «5» и «6» в западной части памятника по направлению ЮВ СЗ, составляет –9,25м., дирекционный угол между ними составляет 289° 18' 59",

Вед. специалист-эксперт Мунаев М. А.

КОПИЯ

ДЛЯ ДОКУМЕНТОВ

расстояние между угловыми точками «6» и «7» в юго-восточной части памятника по направлению СВ ЮЗ, составляет –67,97м., дирекционный угол между ними составляет 199° 17' 46", расстояние между угловыми точками «7» и «8» в юго-восточной части памятника по направлению ЮВ СЗ, составляет –67,39м., дирекционный угол между ними составляет 290° 46' 48", расстояние между угловыми точками «8» и «9» в южной части памятника по направлению ЮЗ СВ, составляет –9,37м., дирекционный угол между ними составляет 200° 48' 49", расстояние между угловыми точками «9» и «10» в юго-западной части памятника по направлению ЮВ СЗ, составляет –52,9м., дирекционный угол между ними составляет 288° 03' 42", расстояние между угловыми точками «10» и «11» в юго-западной части памятника по направлению ЮЗ СВ, составляет –51,2м., дирекционный угол между ними составляет 18° 43' 43", расстояние между угловыми точками «11» и «12» в западной части памятника по направлению СЗ ЮВ, составляет –10,0м., дирекционный угол между ними составляет 110° 03' 59" и расстояние между угловыми точками «12» и «1» в северо-западной части памятника по направлению ЮЗ СВ, составляет –65,75м., дирекционный угол между ними составляет 20° 03' 59".

Площадь территории памятника определена с использованием геодезической спутниковой аппаратуры Leica GS08 plus, заводской номер №1852793, свидетельство о поверке № НОО4860. и составляет **13888**кв.м.(**1,3888** га) (см. Таблица №1).

Вед. специалист-эксперт Мунаев М. Н.

КОПИЯ

ДЛЯ ДОКУМЕНТОВ

Ведомость вычисления площади земельного участка

Таблица №1

Название (номер) межевого знака	Дирекционные углы (град. мин. сек.)	Длина линии(м)	X координата	Y координата
1			101646,51	330975,44
	106° 57' 12"	68,01		
2			101626,68	331040,49
	16° 56' 36"	8,99		
3			101635,28	331043,11
	108° 03' 32"	53		
4			101618,85	331093,5
	200° 34' 44"	53		
5			101569,23	331074,87
	289° 18' 59"	9,25		
6			101572,29	331066,14
	199° 17' 46"	67,97		
7			101508,14	331043,68
	290° 46' 48"	67,39		
8			101532,05	330980,67
	200° 48' 49"	9,37		
9			101523,29	330977,34
	288° 03' 42"	52,9		
10			101539,69	330927,05
	18° 43' 43"	51,2		
11			101588,18	330943,49
	110° 03' 59"	10		
12			101584,75	330952,88
	20° 03' 59"	65,75		
1			101646,51	330975,44

Площадь: 13888кв.м. **Периметр: 516,83м.**

Вед. специалист-эксперт Мунаев М.А.

КОПИЯ

Приложение № 10

Утвержден
приказом Департамента по охране и
использованию культурного наследия
Чеченской Республики
от «20» октября 2014г. № 84-п

РЕЖИМ
использования земельного участка в границах территории объектовкультурного наследия регионального значения, расположенных в Грозненском районе.

1. В границах территории объекта культурного наследия **запрещается:**

1.1. Проектирование и проведение землеустроительных, земляных, строительных, мелиоративных, хозяйственных и иных работ, не связанных с сохранением объекта культурного наследия и его территории;

1.2. Размещение рекламы, вывесок, построек и автостоянок, временных построек, киосков, навесов и т.п.

2. В границах территории объекта культурного наследия и его территории **разрешается:**

2.1. Проведение работ по сохранению объекта культурного наследия и его территории: реставрация, ремонт, воссоздание (в случае утраты) на основании письменного разрешения на проведение указанных работ, выданного департаментом по охране и использованию культурного наследия (памятников истории и культуры) Чеченской Республики, и в соответствии с документацией, получившей положительное заключение государственной историко-культурной экспертизы;

2.2. Благоустройство и озеленение в границах территории объекта культурного наследия, направленное на сохранение, использование и популяризацию объекта культурного наследия.

3. Для объекта культурного наследия и границ его территории необходимо обеспечить визуальное восприятие объекта культурного наследия в его исторически сложившейся среде с основных видовых точек.

Вед. специалист-эксперт Мунаев М. А.