КОПИЯ

ДЛЯ ДОКУМЕНТОВ

МИНИСТЕРСТВО КУЛЬТУРЫ ЧЕЧЕНСКОЙ РЕСПУБЛИКИ

ДЕПАРТАМЕНТ ПО ОХРАНЕ И ИСПОЛЬЗОВАНИЮ КУЛЬТУРНОГО НАСЛЕДИЯ (ПАМЯТНИКОВ ИСТОРИИ И КУЛЬТУРЫ) ЧЕЧЕНСКОЙ РЕСПУБЛИКИ

ПРИКАЗ

«17» октября 2014 г. г. Грозный № 81-п

Об утверждении границ территорий
объектов культурного наследия
регионального значения,
расположенных на территории
Ачхой-Мартановского района
и режиме их использования

В соответствии с Федеральным законом от 25 июня 2002 года № 73-ФЗ «Об объектах культурного наследия (памятниках истории и культуры) народов Российской Федерации», Законом Чеченской Республики от 20 декабря 2006 года № 59-рз «Об объектах культурного наследия в Чеченской Республике», в целях обеспечения сохранности и государственной охраны объектов культурного наследия регионального значения, расположенных на территории Ачхой-Мартановского района и их территорий

ПРИКАЗЫВАЮ:

1. Утвердить границы территорий объектов культурного наследия регионального значения, расположенных на территории Ачхой-Мартановского муниципального района Чеченской Республики, принятых на государственную охрану постановлением Правительства Чеченской Республики от 03 сентября 2013 г. № 231:

1) «Братская могила советских воинов, погибших в борьбе с фашистами в период битвы за Северный Кавказ», расположенная по адресу: Ачхой-Мартановский район, с. Ачхой-Мартан, около Дома культуры (Приложение № 1);

Вед. специалист отдела археологии и архитектуры
Даудова М.С.

КОПИЯ

2) «Братская могила советских воинов, погибших в борьбе с фашистами в битве за Северный Кавказ», расположенная по адресу: Ачхой-Мартановский район, с. Давыденко, кладбище (Приложение № 2);

3) «Братская могила советских летчиков, погибших в борьбе с фашистами в битве за Северный Кавказ», расположенная по адресу: Ачхой-Мартановский район, с. Самашки (Приложение № 3);

4) Памятник воинам-землякам, погибшим в годы Великой Отечественной войны, расположенный по адресу: Ачхой-Мартановский район, с. Ачхой-Мартан в центре села (Приложение № 4).

2. Утвердить режим использования земельного участка в границах территории объектов культурного наследия регионального значения, расположенных в Ачхой-Мартановском районе (Приложение № 5).

3. Контроль за исполнением настоящего приказа возложить на начальника отдела научно-технической документации и экспертизы Департамент по охране и использованию культурного наследия (памятников истории и культуры) Чеченской Республики Исаева А.В.

Директор Л-А. А-М. Усманов

Вед. специалист отдела археологии и архитектуры
Даудова М.С.

ДЛЯ ДОКУМЕНТОВ

КОПИЯ

Приложение № 1

Утвержден
приказом Департамента по охране и
использованию культурного наследия
Чеченской Республики

от «14» октября 2014 № 81-П

ГРАНИЦЫ
территорий объектов культурного наследия регионального значения расположенных на территории Ачхой-Мартановского муниципального района Чеченской Республики

1. **Граница территории объекта культурного наследия «Братская могила советских воинов, погибших в борьбе с фашистами в период битвы за Северный Кавказ», расположенного по адресу: Ачхой-Мартановский район, с. Ачхой-Мартан, около Дома культуры**

ПЛАН - СХЕМА

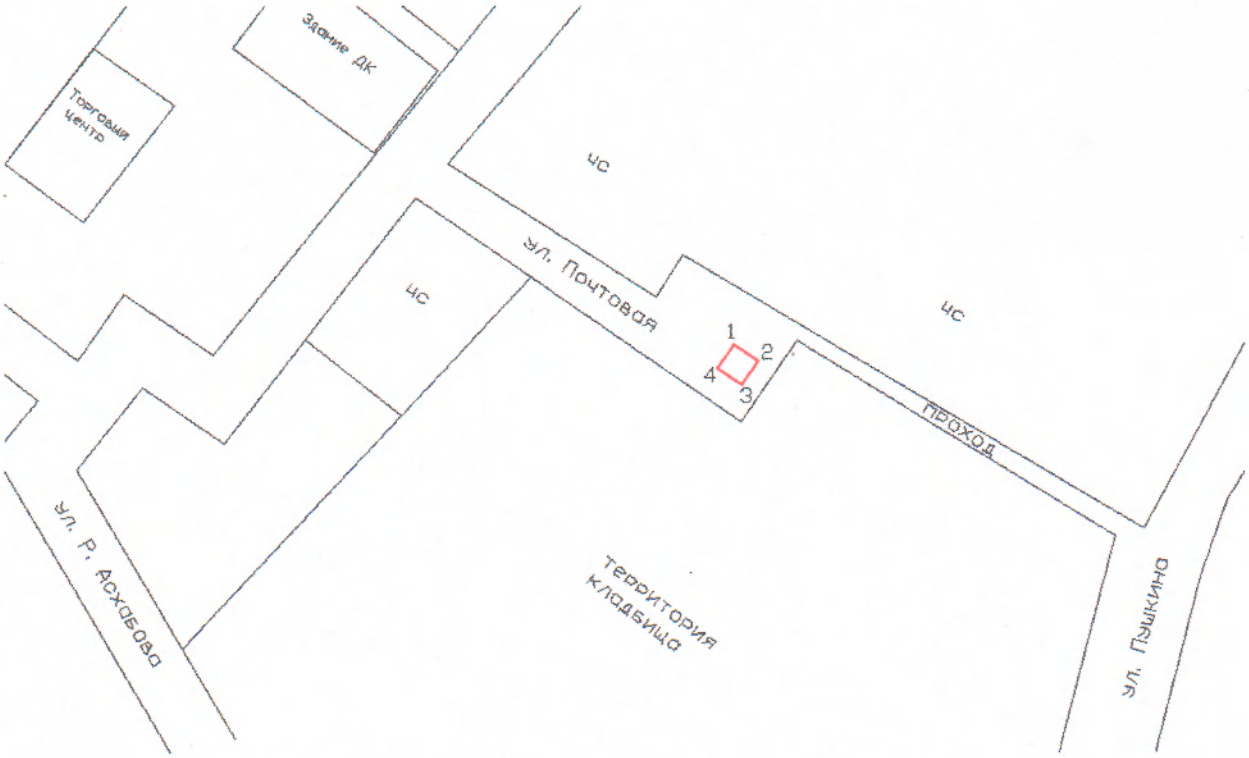

Вед. специалист отдела археологии и архитектуры Рудова М. С.

КОПИЯ

Описание границ
территории объекта культурного наследия регионального значения
«Братская могила советских воинов, погибших в борьбе с фашистами в период битвы за Северный Кавказ», расположенного по адресу: ЧР, Ачхой-Мартановский район, с. Ачхой-Мартан, около Дома культуры

В результате проведенной настоящей работы, граница территории объекта культурного наследия регионального значения «Братская могила советских воинов, погибших в борьбе с фашистами в период битвы за северный Кавказ», расположенный по адресу: ЧР, Ачхой-Мартановский район, с. Ачхой-Мартан, около Дома культуры, отображена на план-схеме непрерывной линией красного цвета с выделением условных знаков «1», «2», «3» и «4», являющихся угловыми точками и осуществлена их привязка к местности.

Координаты угловых точек границы территории объекта представлены в Местной системе координат (см. Таблица1) и определены с использованием геодезической спутниковой аппаратуры Leica GS08 plus, заводской номер №1852793, свидетельство о поверке № НОО4860.

Общий периметр границы памятника составляет – 24,58м. Расстояние между угловыми точками «1» и «2» в северо-восточной части памятника перед сквером в направлении СЗ ЮВ, составляет – 6,13м., дирекционный угол между ними составляет 124° 49' 52", расстояние между угловыми точками «2» и «3» в юго-восточной части памятника в направлении СВ ЮЗ, составляет – 6,14м., дирекционный угол между ними составляет 213° 25' 52", расстояние между угловыми точками «3» и «4» в юго-западной части памятника в направлении ЮВ СЗ, составляет – 6,12м., дирекционный угол между ними составляет 304° 17' 13" и расстояние между угловыми точками «4» и «1» в северо-западной части памятника в направлении ЮЗ СВ, составляет – 6,19м., дирекционный угол между ними составляет 33° 24' 28".

Площадь территории памятника определена с использованием геодезической спутниковой аппаратуры Leica GS08 plus, заводской номер №1852793, свидетельство о поверке № НОО4860. и составляет 38 кв.м. (0,0038 га.) (см. Таблица №1).

Ведомость вычисления площади земельного участка

Таблица №1

Название (номер) межевого знака	Дирекционные углы (град. мин. сек.)	Длина линии (м)	X координата	Y координата
1			81201,4	282119,99
	124° 49' 52"	6,13		
2			81197,9	282125,02
	213° 25' 52"	6,14		
3			81192,78	282121,64
	304° 17' 13"	6,12		
4			81196,23	282116,58
	33° 24' 28"	6,19		
1			81201,4	282119,99

Площадь: 38 кв.м. **Периметр: 24,58м.**

Вед. специалист отдела археологии и архитектуры Даудова М.

ДЛЯ ДОКУМЕНТОВ

КОПИЯ

Приложение № 2
к приказу департамента по охране и использованию культурного наследия Чеченской Республики
от «17» октября 2014 № 81-П

2. Граница территории объекта культурного наследия «Братская могила советских воинов, погибших в борьбе с фашистами в битве за Северный Кавказ», расположенного по адресу: ЧР, Ачхой-Мартановский район, с.Давыденко, кладбище

ПЛАН – СХЕМА

Вед. специалист отдела археологии и архитектуры Паудова М.

КОПИЯ

Описание границ
территории объекта культурного наследия регионального значения «Братская могила советских воинов, погибших в борьбе с фашистами в битве за Северный Кавказ», расположенного по адресу: ЧР, Ачхой-Мартановский район, с. Давыденко, кладбище

В результате проведенной настоящей работы, граница территории объекта культурного наследия регионального значения «Братская могила советских воинов, погибших в борьбе с фашистами в битве за северный Кавказ», расположенный по адресу: ЧР, Ачхой-Мартановский район, с. Давыденко, кладбище, отображена на план-схеме непрерывной линией красного цвета с выделением условных знаков «1», «2», «3» и «4», являющихся угловыми точками и осуществлена их привязка к местности.

Координаты угловых точек границы территории объекта представлены в Местной системе координат (см. Таблица1) и определены с использованием геодезической спутниковой аппаратуры Leica GS08 plus, заводской номер №1852793, свидетельство о поверке № НОО4860.

Общий периметр границы памятника составляет – 19м. Расстояние между угловыми точками «1» и «2» в северной части памятника в направлении запад-восток, составляет – 4,4м., дирекционный угол между ними составляет 96° 23' 00", расстояние между угловыми точками «2» и «3» в восточной части памятника в направлении север-юг, составляет – 4,4м., дирекционный угол между ними составляет 186° 23' 52", расстояние между угловыми точками «3» и «4» в южной части памятника в направлении восток-запад, составляет – 4,4м., дирекционный угол между ними составляет 276° 15' 15" и расстояние между угловыми точками «4» и «1» в западной части памятника в направлении юг-север, составляет – 4,4м., дирекционный угол между ними составляет 6° 23' 00".

Площадь территории памятника определена с использованием геодезической спутниковой аппаратуры Leica GS08 plus, заводской номер №1852793, свидетельство о поверке № НОО4860. и составляет **19,36кв.м. (0,001936** га.) (см. Таблица №1).

Ведомость вычисления площади земельного участка

Таблица №1

Название (номер) межевого знака	**Дирекционные углы (град. мин. сек.)**	**Длина линии(м)**	**X координата**	**Y координата**
1			89749,01	280282,11
	96° 23' 00"	4,4		
2			89748,52	280286,49
	186° 23' 52"	4,4		
3			89744,15	280286
	276° 15' 15"	4,4		
4			89744,63	280281,62
	6° 23' 00"	4,4		
1			89749,01	280282,11

Площадь: 19,36 кв.м. **Периметр: 16 м.**

Вед. специалист отдела археологии и архитектуры Дауудова М.

ДЛЯ ДОКУМЕНТОВ

КОПИЯ

Приложение № 3
к приказу департамента по охране и использованию культурного наследия Чеченской Республики
от «17» октября 2014 № 81-П

3. Граница территории объекта культурного наследия «Братская могила советских летчиков, погибших в борьбе с фашистами в битве за Северный Кавказ», расположенного по адресу: Ачхой-Мартановский район, с. Самашки

ПЛАН – СХЕМА

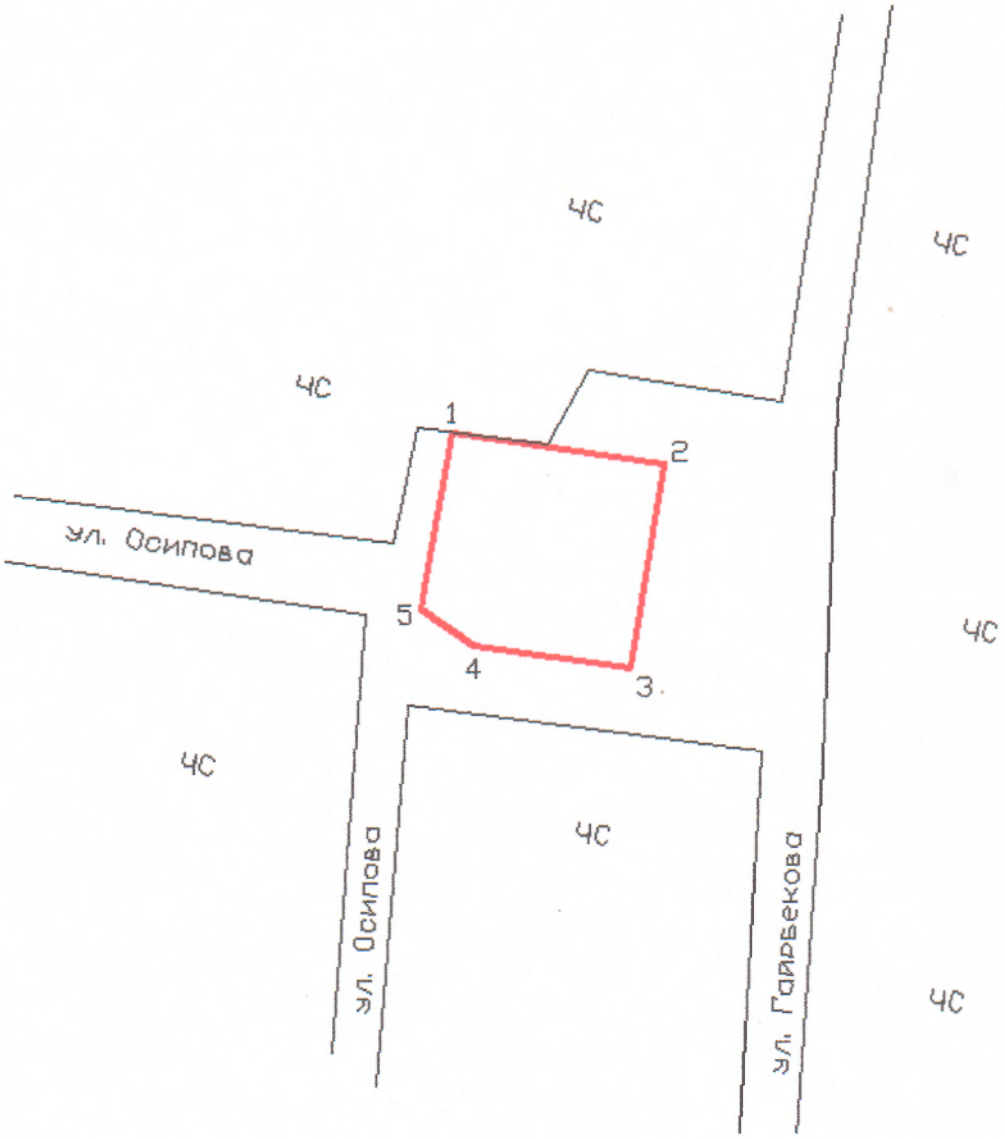

Вед. специалист отдела археологии и архитектуры Жаудова М.С.

КОПИЯ

Описание границ
территории объекта культурного наследия регионального значения «Братская могила советских летчиков, погибших в борьбе с фашистами в битве за Северный Кавказ», расположенного по адресу: ЧР, Ачхой-Мартановский район, с. Самашки

В результате проведенной настоящей работы, граница территории объекта культурного наследия регионального значения «Братская могила советских летчиков, воинов, погибших в борьбе с фашистами в битве за северный Кавказ», расположенный по адресу: ЧР, Ачхой-Мартановский район, с. Самашки, отображена на план-схеме непрерывной линией красного цвета с выделением условных знаков «1», «2», «3» и «4», являющихся угловыми точками и осуществлена их привязка к местности.

Координаты угловых точек границы территории объекта представлены в Местной системе координат (см. Таблица1) и определены с использованием геодезической спутниковой аппаратуры Leica GS08 plus, заводской номер №1852793, свидетельство о поверке № НОО4860.

Общий периметр границы памятника составляет – 134,86м. Расстояние между угловыми точками «1» и «2» в северной части памятника в направлении запад-восток, составляет – 35,07м., дирекционный угол между ними составляет 98° 05' 52", расстояние между угловыми точками «2» и «3» в восточной части памятника в направлении север-юг, составляет – 33,96м., дирекционный угол между ними составляет 189° 21' 15", расстояние между угловыми точками «3» и «4» в южной части памятника в направлении восток-запад, составляет – 25,92м., дирекционный угол между ними составляет 277° 58' 59", расстояние между угловыми точками «4» и «5» в юго-западной части памятника в направлении ЮВ СЗ, составляет – 10,65м., дирекционный угол между ними составляет 304° 40' 29" и расстояние между угловыми точками «5» и «1» в западной части памятника в направлении юг-север, составляет – 29,26м., дирекционный угол между ними составляет 10° 17' 46".

Площадь территории памятника определена с использованием геодезической спутниковой аппаратуры Leica GS08 plus, заводской номер №1852793, свидетельство о поверке № НОО4860. и составляет **1178.м. (0,1178** га.) (см. Таблица №1).

Ведомость вычисления площади земельного участка

Таблица №1

Название (номер) межевого знака	**Дирекционные углы (град. мин. сек.)**	**Длина линии(м)**	**X координата**	**Y координата**
1			92671,99	283884,56
	98° 05' 52"	35,07		
2			92667,05	283919,28
	189° 21' 15"	33,96		
3			92633,54	283913,76
	277° 58' 59"	25,92		
4			92637,14	283888,09
	304° 40' 29"	10,65		
5			92643,2	283879,33
	10° 17' 46"	29,26		
1			92671,99	283884,56

Площадь: 1178 кв.м. **Периметр: 134,86 м.**

Вед. специалист отдела археологии и архитектуры Даудова М.С

КОПИЯ

Приложение № 4
к приказу департамента по охране и
использованию культурного наследия
Чеченской Республики
от «17» октября 2014 № 81-17

4. Граница территории объекта культурного наследия «Памятник воинам-землякам, погибшим в годы Великой Отечественной войны», расположенного по адресу: Ачхой-Мартановский район, с. Ачхой-Мартан в центре села

ПЛАН – СХЕМА

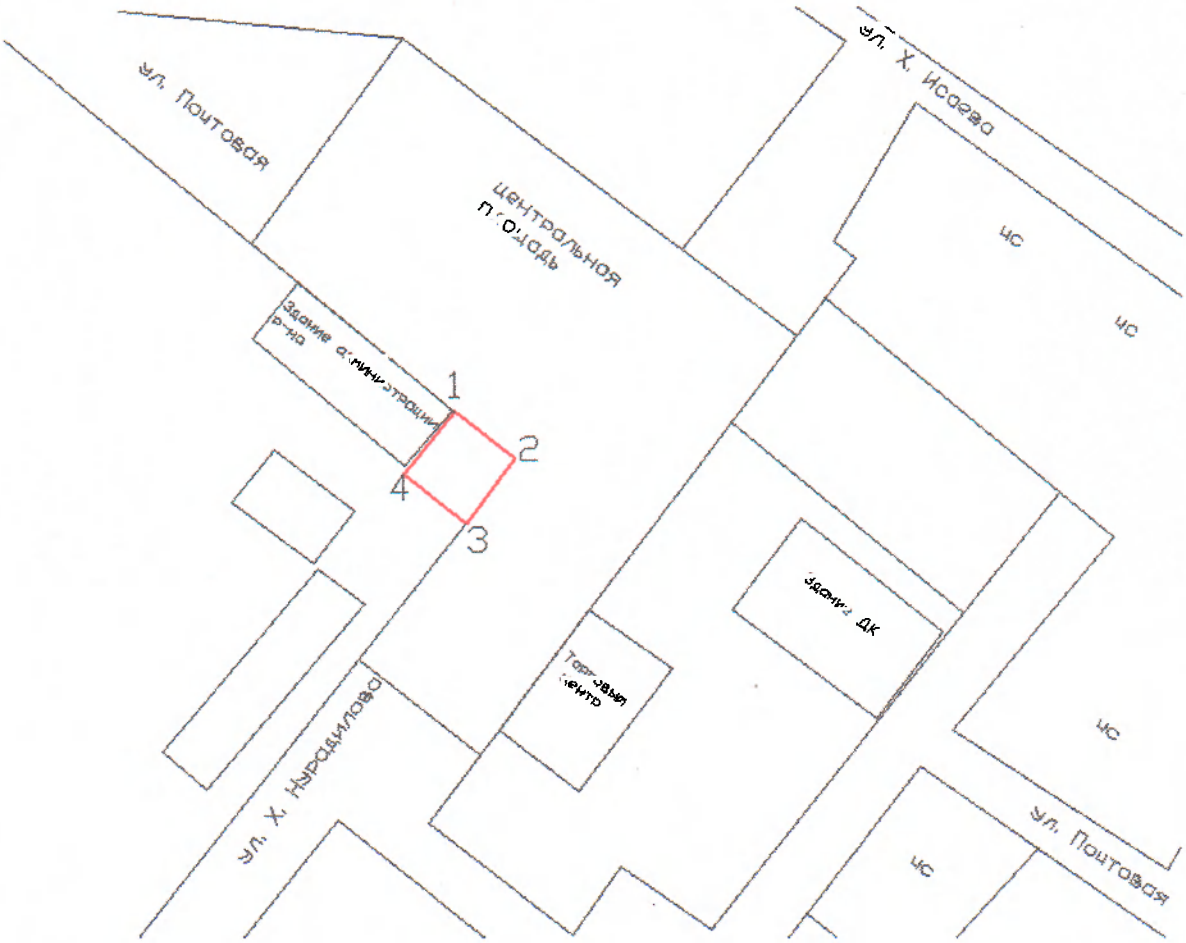

Вед. специалист отдела археологии и архитектуры Жаудова М.

КОПИЯ

Описание границ территории
объекта культурного наследия регионального значения
«Памятник воинам-землякам, погибшим в годы Великой Отечественной войны»,
расположенного по адресу: ЧР, Ачхой-Мартановский район, с. Ачхой-Мартан
в центре села

В результате проведенной настоящей работы, граница территории объекта культурного наследия регионального значения «Памятник воинам-землякам, погибшим в годы Великой Отечественной войны», расположенный по адресу: ЧР, Ачхой-Мартановский район, с. Ачхой-Мартан, в центре села, отображена на план-схеме непрерывной линией красного цвета с выделением условных знаков «1», «2», «3» и «4», являющихся угловыми точками и осуществлена их привязка к местности.

Координаты угловых точек границы территории объекта представлены в Местной системе координат (см. Таблица1) и определены с использованием геодезической спутниковой аппаратуры Leica GS08 plus, заводской номер №1852793, свидетельство о поверке № НОО4860.

Общий периметр границы памятника составляет – 65,38м. Расстояние между угловыми точками «1» и «2» в северо-восточной части памятника перед сквером в направлении СЗ ЮВ, составляет – 15,38м., дирекционный угол между ними составляет 128° 39' 56", расстояние между угловыми точками «2» и «3» в юго-восточной части памятника в направлении СВ ЮЗ, составляет – 16,62м., дирекционный угол между ними составляет 215° 34' 25", расстояние между угловыми точками «3» и «4» в юго-западной части памятника в направлении ЮВ СЗ, составляет – 16,62м., дирекционный угол между ними составляет 308° 06' 39" и расстояние между угловыми точками «4» и «1» в северо-западной части памятника в направлении ЮЗ СВ, составляет – 16,76м., дирекционный угол между ними составляет 39° 50' 42".

Площадь территории памятника определена с использованием геодезической спутниковой аппаратуры Leica GS08 plus, заводской номер №1852793, свидетельство о поверке № НОО4860. и составляет 267 кв.м. (0,0267 га.) (см. Таблица №1).

Ведомость вычисления площади земельного участка

Таблица №1

Название (номер) межевого знака	Дирекционные углы (град. мин. сек.)	Длина линии (м.)	X координата	Y координата
1			81305,72	281957,72
	128° 39' 56"	15,38		
2			81296,11	281969,73
	215° 34' 25"	16,62		
3			81282,59	281960,06
	308° 06' 39"	16,62		
4			81292,85	281946,98
	39° 50' 42"	16,76		
1			81305,72	281957,72

Площадь: 267кв.м. **Периметр: 65,38м.**

Вед. специалист отдела археологии и архитектуры Даудова М.С.

Приложение № 5

Утвержден
приказом Департамента по охране и
использованию культурного наследия
Чеченской Республики
от «17» октября 2020 № 81-П

КОПИЯ

ДЛЯ ДОКУМЕНТОВ

РЕЖИМ
использования земельного участка в границах территории объектов культурного наследия регионального значения, расположенных в Ачхой-Мартановском районе

1. В границах территории объекта культурного наследия **запрещается:**

1.1. Проектирование и проведение землеустроительных, земляных, строительных, мелиоративных, хозяйственных и иных работ, не связанных с сохранением объекта культурного наследия и его территории;

1.2. Размещение рекламы, вывесок, построек и автостоянок, временных построек, киосков, навесов и т.п.

2. В границах территории объекта культурного наследия и его территории **разрешается:**

2.1. Проведение работ по сохранению объекта культурного наследия и его территории: реставрация, ремонт, воссоздание (в случае утраты) на основании письменного разрешения на проведение указанных работ, выданного департаментом по охране и использованию культурного наследия (памятников истории и культуры) Чеченской Республики, и в соответствии с документацией, получившей положительное заключение государственной историко-культурной экспертизы;

2.2. Благоустройство и озеленение в границах территории объекта культурного наследия, направленное на сохранение, использование и популяризацию объекта культурного наследия.

3. Для объекта культурного наследия и границ его территории необходимо обеспечить визуальное восприятие объекта культурного наследия в его исторически сложившейся среде с основных видовых точек.

Вед. специалист отдела археологии и архитектуры
Дауудова М.С.