КОПИЯ

ДЛЯ ДОКУМЕНТОВ

МИНИСТЕРСТВО КУЛЬТУРЫ ЧЕЧЕНСКОЙ РЕСПУБЛИКИ

ДЕПАРТАМЕНТ ПО ОХРАНЕ И ИСПОЛЬЗОВАНИЮ КУЛЬТУРНОГО НАСЛЕДИЯ (ПАМЯТНИКОВ ИСТОРИИ И КУЛЬТУРЫ) ЧЕЧЕНСКОЙ РЕСПУБЛИКИ

ПРИКАЗ

«20» октября 2014 г. г. Грозный № 87-п

Об утверждении границ территорий
объектов культурного наследия
регионального значения,
расположенных на территории
Сунженского района
и режиме их использования

В соответствии с Федеральным законом от 25 июня 2002 года № 73-ФЗ «Об объектах культурного наследия (памятниках истории и культуры) народов Российской Федерации», Законом Чеченской Республики от 20 декабря 2006 года № 59-рз «Об объектах культурного наследия в Чеченской Республике», в целях обеспечения сохранности и государственной охраны объектов культурного наследия регионального значения, расположенных на территории Сунженского района и их территорий

ПРИКАЗЫВАЮ:

1. Утвердить границы территорий объектов культурного наследия регионального значения, расположенных на территории Сунженского муниципального района Чеченской Республики, принятых на государственную охрану постановлением Правительства Чеченской Республики от 03 сентября 2013 г. № 231:

1) «Братская могила участников гражданской войны, погибших от рук деникинцев в 1919 г.», расположенная по адресу: Сунженский район, с. Серноводское, ул. А.А. Кадырова (Приложение № 1);

Вед. специалист отдела археологии и архитектуры Даудова М.С.

КОПИЯ

2) «Могила Ф.П. Рухлина, члена реввоенсовета Сунженской линии, повешенного белогвардейцами», расположенная по адресу: Сунженский район, с. Серноводское, кладбище (Приложение № 2);

3) «Могила А.А. Кутулова, расстрелянного белогвардейцами 19 августа 1918 г.», расположенная по адресу: Сунженский район, с. Серноводское, кладбище (Приложение № 3);

4) «Могила Г.Г. Куликова, члена реввоенсовета Сунженской линии, повешенного белогвардейцами 21 февраля 1919 г.», расположенная по адресу: Сунженский район, с. Серноводское, кладбище (Приложение № 4);

5) «Братская могила советских воинов, погибших в боях с фашистскими захватчиками», расположенная по адресу: Сунженский район, с. Серноводское, территория аграрно-технического колледжа (Приложение №5);

6) «Памятник на братской могиле героев гражданской войны, погибших в боях за Советскую власть в 1919 г.», расположенный по адресу: Сунженский район, ст. Ассиновская, кладбище (Приложение №6);

7) «Братская могила советских воинов, погибших в битве за Северный Кавказ», расположенная по адресу: Сунженский район, с. Серноводское, курорт «Серноводск-Кавказский» (Приложение №7);

8) «Братская могила двух советских летчиков, погибших в борьбе с фашистами в период битвы за Северный Кавказ», расположенная по адресу: Сунженский район, ст. Ассиновская, кладбище (Приложение №8);

9) «Памятник-беседка «Храм Воздуха», расположенный по адресу: Сунженский район, с. Серноводское, курорт «Серноводск-Кавказский» (Приложение №9);

2. Утвердить режим использования земельного участка в границах территории объектов культурного наследия регионального значения, расположенных в Сунженском районе (Приложение № 10).

3. Контроль за исполнением настоящего приказа возложить на начальника отдела научно-технической документации и экспертизы Департамента по охране и использованию культурного наследия (памятников истории и культуры) Чеченской Республики Исаева А.В.

Директор Л-А. А-М. Усманов

Вед. специалист отдела археологии и архитектуры Даудова М. С.

КОПИЯ

ДЛЯ ДОКУМЕНТОВ

Приложение № 1
к приказу Департамента по охране и использованию культурного наследия Чеченской Республики
от «20» октября 2014 № 87-П

ГРАНИЦЫ
территорий объектов культурного наследия регионального значения расположенных на территории Сунженского района Чеченской Республики

1. Граница территории объекта культурного наследия «Братская могила участников гражданской войны, погибших от рук деникинцев в 1919 г.», расположенного по адресу: Сунженский район, с. Серноводское, ул. А.А. Кадырова

ПЛАН – СХЕМА

Описание границ
территории объекта культурного наследия регионального значения «Братская могила участников гражданской войны, погибших от рук деникинцев в 1919 г.», расположенного по адресу: Сунженский район, с. Серноводское, ул. А.А. Кадырова

В результате проведенной настоящей работы, граница территории объекта культурного наследия регионального значения «Братская могила участников Гражданской войны, погибших от рук деникинцев в 1919г.», расположенная по адресу: ЧР, Сунженский р-н, с. Серноводское, ул. А.А. Кадырова, отображена на план-схеме

Вед. специалист отдела археологии и архитектуры Даудова М. С.

КОПИЯ

непрерывной линией красного цвета с выделением условных знаков «1», «2», «3», «4», «5», «6» и «7», являющихся угловыми точками и осуществлена их привязка к местности.

Координаты угловых точек границы территории объекта представлены в Местной системе координат (см. Таблица1) и определены с использованием геодезической спутниковой аппаратуры Leica GS08 plus, заводской номер №1852793, свидетельство о поверке № НОО4860.

Памятник находится на территории кладбища, ориентирован сторонами по сторонам света. Общий периметр границы памятника составляет – 85,19м. Расстояние между угловыми точками «1» и «2» в северной части памятника по направлению запад-восток, составляет – 19,92м., дирекционный угол между ними составляет 92° 37' 06", расстояние между угловыми точками «2» и «3» в восточной части памятника по направлению север-юг, составляет –21,86м., дирекционный угол между ними составляет 181° 29' 40", расстояние между угловыми точками «3» и «4» в юго-восточной части памятника по направлению север-юг, составляет –1,13м., дирекционный угол между ними составляет 231° 48' 52", расстояние между угловыми точками «4» и «5» в юго-восточной части памятника по направлению восток-запад, составляет –9,69м., дирекционный угол между ними составляет 281° 22' 04", расстояние между угловыми точками «5» и «6» в южной части памятника по направлению юг-север, составляет –2,05м., дирекционный угол между ними составляет 10° 42' 20", расстояние между угловыми точками «6» и «7» в южной части памятника по направлению юг-север, составляет –13,43м., дирекционный угол между ними составляет 282° 17' 51" и расстояние между угловыми точками «7» и «1» в западной части памятника по направлению юг-север, составляет –13,43м., дирекционный угол между ними составляет 282° 17' 51".

Площадь территории памятника определена с использованием геодезической спутниковой аппаратуры Leica GS08 plus, заводской номер №1852793, свидетельство о поверке № НОО4860. и составляет 430кв.м. (0.0430 га) (см. Таблица №1).

Ведомость вычисления площади земельного участка

Таблица №1

Название (номер) межевого знака	Дирекционные углы (град. мин. сек.)	Длина линии(м)	X координата	Y координата
1			95041,9	272312,25
	92° 37' 06"	19,92		
2			95040,99	272332,15
	181° 29' 40"	21,86		
3			95019,14	272331,58
	231° 48' 52"	1,13		
4			95018,44	272330,69
	281° 22' 04"	9,69		
5			95020,35	272321,19
	10° 42' 20"	2,05		
6			95022,36	272321,57
	282° 17' 51"	13,43		
7			95025,22	272308,45
	12° 50' 02"	17,11		
1			95041,9	272312,25

Площадь: 430кв.м. **Периметр: 85,19м.**

Вед. спец. отд. археологии и архитектуры Даудова М.С.

КОПИЯ

Приложение № 2
к приказу Департамента по охране и использованию культурного наследия Чеченской Республики

от «20» октября 2014 № 87-п

ГРАНИЦЫ
территорий объектов культурного наследия регионального значения расположенных на территории Сунженского района Чеченской Республики

1. **Граница территории объекта культурного наследия «Могила Ф.П. Рухлина, члена реввоенсовета Сунженской линии, повешенного белогвардейцами», расположенного по адресу: Сунженский район, с. Серноводское, кладбище**

ПЛАН – СХЕМА

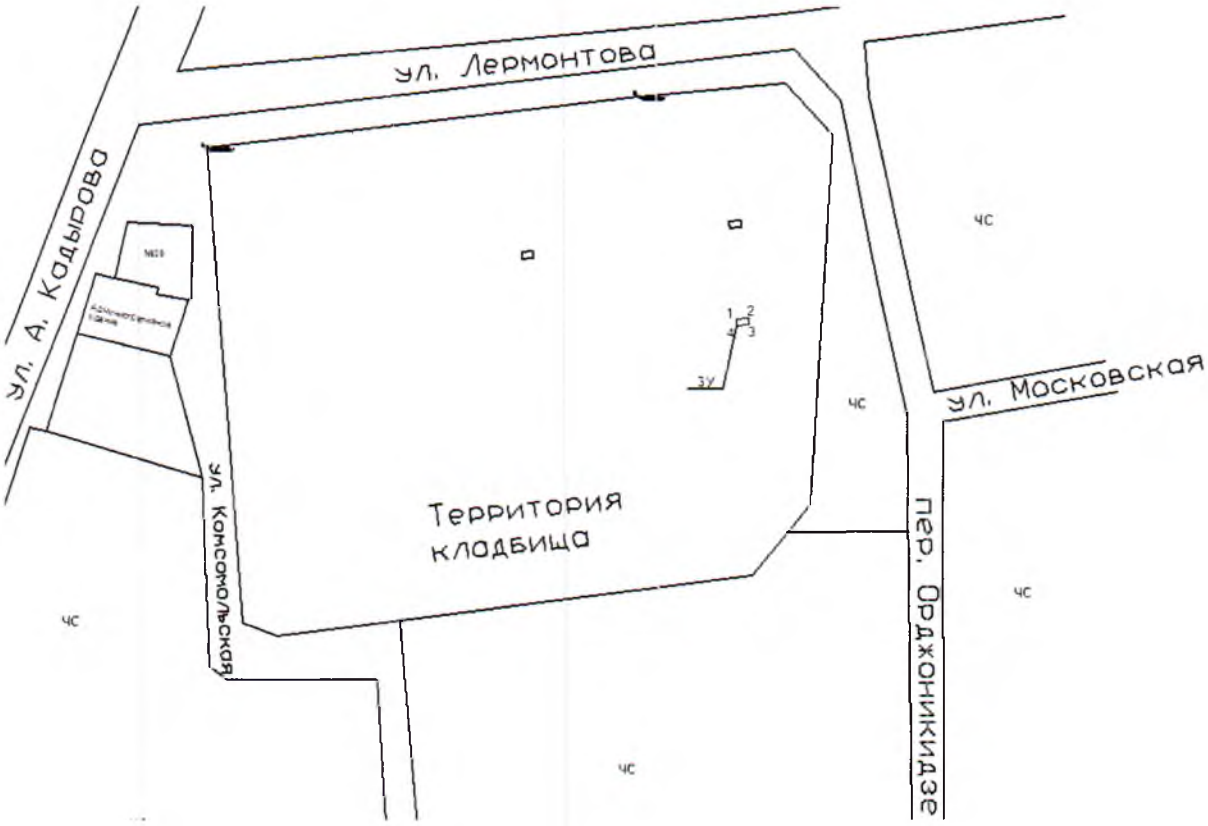

Вед. спец. отд. археологии и архитектуры Дадуева М.С.

КОПИЯ

Описание границ
территории объекта культурного наследия регионального значения
«Могила Ф.П. Рухлина, члена реввоенсовета Сунженской линии, повешенного белогвардейцами», расположенного по адресу: Сунженский район, с. Серноводское, кладбище

В результате проведенной настоящей работы, граница территории объекта культурного наследия регионального значения «Могила Ф.П. Рухлина члена реввоенсовета Сунженской линии, повешенного белогвардейцами», расположенная по адресу: ЧР, Сунженский р-н, с. Серноводское, кладбище, отображена на план-схеме непрерывной линией красного цвета с выделением условных знаков «1», «2», «3» и «4», являющихся угловыми точками и осуществлена их привязка к местности.

Координаты угловых точек границы территории объекта представлены в Местной системе координат (см. Таблица1) и определены с использованием геодезической спутниковой аппаратуры Leica GS08 plus, заводской номер №1852793, свидетельство о поверке № НОО4860.

Памятник находится на территории кладбища, ориентирован сторонами по сторонам света. Общий периметр границы памятника составляет – 11,2м. Расстояние между угловыми точками «1» и «2» в северной части памятника по направлению запад-восток, составляет – 3,6м., дирекционный угол между ними составляет 85° 41' 56", расстояние между угловыми точками «2» и «3» в восточной части памятника по направлению север-юг, составляет –2,0м., дирекционный угол между ними составляет 175° 42' 39", расстояние между угловыми точками «3» и «4» в южной части памятника по направлению восток-запад, составляет –3,6м., дирекционный угол между ними составляет 265° 51' 28" и расстояние между угловыми точками «4» и «1» в западной части памятника по направлению юг-север, составляет –2,0м., дирекционный угол между ними составляет 355° 41' 22".

Площадь территории памятника определена с использованием геодезической спутниковой аппаратуры Leica GS08 plus, заводской номер №1852793, свидетельство о поверке № НОО4860. и составляет 7,2 кв.м.(0.00072 га) (см. Таблица №1).

Ведомость вычисления площади земельного участка

Таблица №1

Название (номер) межевого знака	Дирекционные углы (град. мин. сек.)	Длина линии(м)	X координата	Y координата
1			95012,71	272497,97
	85° 41' 56"	3,6		
2			95012,98	272501,56
	175° 42' 39"	2		
3			95010,98	272501,71
	265° 51' 28"	3,6		
4			95010,72	272498,12
	355° 41' 22"	2		
1			95012,71	272497,97

Площадь: 7,2кв.м. **Периметр: 11,2м.**

Вед. спец. отд. археологии и архитектуры Даудова М.С.

КОПИЯ

ДЛЯ ДОКУМЕНТОВ

Приложение № 3
к приказу Департамента по охране и использованию культурного наследия Чеченской Республики

от «20» Октября 2014 № 87-П

ГРАНИЦЫ
территорий объектов культурного наследия регионального значения расположенных на территории Сунженского района Чеченской Республики

1. **Граница территории объекта культурного наследия «Могила А.А. Кутулова, расстрелянного белогвардейцами 19 августа 1918 г.», расположенного по адресу: Сунженский район, с. Серноводское, кладбище**

ПЛАН – СХЕМА

Вед. спец. отд. археологии и архитектуры Дауров М.С.

КОПИЯ

ДЛЯ ДОКУМЕНТОВ

Описание границ
территории объекта культурного наследия регионального значения
«Могила А.А. Кутулова, расстрелянного белогвардейцами 19 августа 1918 г.»,
расположенного по адресу: Сунженский район, с. Серноводское, кладбище

В результате проведенной настоящей работы, граница территории объекта культурного наследия регионального значения «Могила А.А. Кутулова расстрелянного белогвардейцами 19 августа 1918г.», расположенная по адресу: ЧР, Сунженский р-н, с. Серноводское, кладбище, отображена на план-схеме непрерывной линией красного цвета с выделением условных знаков «1», «2», «3» и «4», являющихся угловыми точками и осуществлена их привязка к местности.

Координаты угловых точек границы территории объекта представлены в Местной системе координат (см. Таблица1) и определены с использованием геодезической спутниковой аппаратуры Leica GS08 plus, заводской номер №1852793, свидетельство о поверке № НОО4860.

Памятник находится на территории кладбища, ориентирован сторонами по сторонам света. Общий периметр границы памятника составляет – 11,0м. Расстояние между угловыми точками «1» и «2» в северной части памятника по направлению запад-восток, составляет – 3,5м., дирекционный угол между ними составляет 87° 03' 21", расстояние между угловыми точками «2» и «3» в восточной части памятника по направлению север-юг, составляет –2,0м., дирекционный угол между ними составляет 177° 25' 24", расстояние между угловыми точками «3» и «4» в южной части памятника по направлению восток-запад, составляет –3,5м., дирекционный угол между ними составляет 267° 02' 51" и расстояние между угловыми точками «4» и «1» в западной части памятника по направлению юг-север, составляет –2,0м., дирекционный угол между ними составляет 357° 08' 15".

Площадь территории памятника определена с использованием геодезической спутниковой аппаратуры Leica GS08 plus, заводской номер №1852793, свидетельство о поверке № НОО4860. и составляет 7,0кв.м.(0.0007 га) (см. Таблица №1).

Ведомость вычисления площади земельного участка

Таблица №1

Название (номер) межевого знака	**Дирекционные углы (град. мин. сек.)**	**Длина линии(м)**	**X координата**	**Y координата**
1			95033,07	272432,28
	87° 03' 21"	3,5		
2			95033,25	272435,78
	177° 25' 24"	2		
3			95031,25	272435,87
	267° 02' 51"	3,5		
4			95031,07	272432,38
	357° 08' 15"	2		
1			95033,07	272432,28

Площадь: 7,0кв.м. **Периметр: 11,0м.**

Вед. спец. отд. археологии и архитектуры Даудова М.С.

КОПИЯ

ДЛЯ ДОКУМЕНТОВ

Приложение № 4
к приказу Департамента по охране и
использованию культурного наследия
Чеченской Республики

от «20» октября 2014 №87-П.

ГРАНИЦЫ
территорий объектов культурного наследия регионального значения расположенных на территории Сунженского района Чеченской Республики

1. **Граница территории объекта культурного наследия «Могила Г.Г. Куликова, члена реввоенсовета Сунженской линии, повешенного белогвардейцами 21 февраля 1919 г.», расположенного по адресу: Сунженский район, с. Серноводское, кладбище**

ПЛАН – СХЕМА

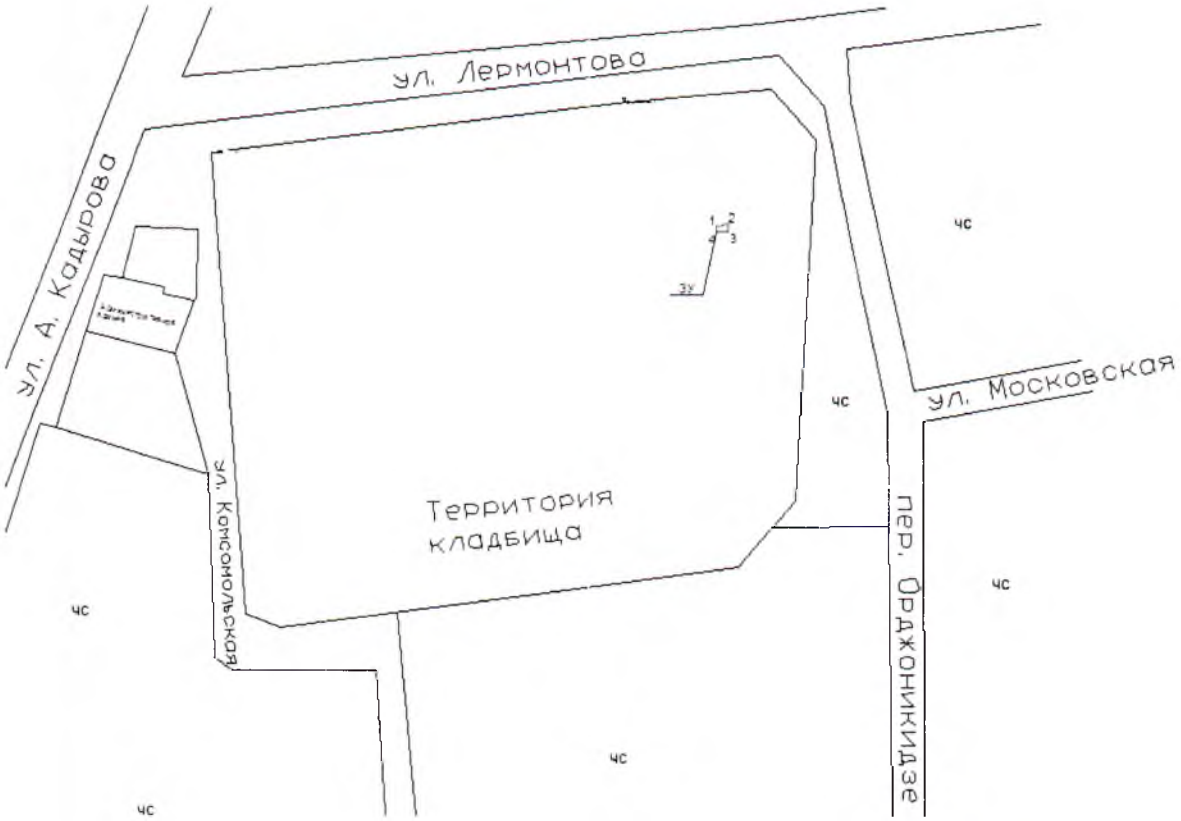

Вед. спец. отд. археологии и архитектуры Дауров М.С.

КОПИЯ

ДЛЯ ДОКУМЕНТОВ

Описание границ
территории объекта культурного наследия регионального значения
«Могила Г.Г. Куликова, члена реввоенсовета Сунженской линии, повешенного белогвардейцами 21 февраля 1919 г.

В результате проведенной настоящей работы, граница территории объекта культурного наследия регионального значения «Могила Г.Г. Куликова, члена реввоенсовета Сунженской линии, повешенного белогвардейцами 21 февраля 1919г.», расположенная по адресу: ЧР, Сунженский р-н, с. Серноводское, кладбище, отображена на план-схеме непрерывной линией красного цвета с выделением условных знаков «1», «2», «3» и «4», являющихся угловыми точками и осуществлена их привязка к местности.

Координаты угловых точек границы территории объекта представлены в Местной системе координат (см. Таблица1) и определены с использованием геодезической спутниковой аппаратуры Leica GS08 plus, заводской номер №1852793, свидетельство о поверке № НОО4860.

Памятник находится на территории кладбища, ориентирован сторонами по сторонам света. Общий периметр границы памятника составляет – 11,41м. Расстояние между угловыми точками «1» и «2» в северной части памятника по направлению запад-восток, составляет – 2,11м., дирекционный угол между ними составляет 175° 38' 35", расстояние между угловыми точками «2» и «3» в восточной части памятника по направлению север-юг, составляет –3,6м., дирекционный угол между ними составляет 85° 03' 53", расстояние между угловыми точками «3» и «4» в южной части памятника по направлению восток-запад, составляет –2,1м., дирекционный угол между ними составляет 355° 37' 20" и расстояние между угловыми точками «4» и «1» в западной части памятника по направлению юг-север, составляет –3,6м., дирекционный угол между ними составляет 265° 13' 23".

Площадь территории памятника определена с использованием геодезической спутниковой аппаратуры Leica GS08 plus, заводской номер №1852793, свидетельство о поверке № НОО4860. и составляет 7,5кв.м.(0.00075 га) (см. Таблица №1).

Ведомость вычисления площади земельного участка

Таблица №1

Название (номер) межевого знака	Дирекционные углы (град. мин. сек.)	Длина линии(м)	X координата	Y координата
1			95042,31	272495,76
	175° 38' 35"	2,11		
2			95040,21	272495,92
	85° 03' 53"	3,6		
3			95040,52	272499,51
	355° 37' 20"	2,1		
4			95042,61	272499,35
	265° 13' 23"	3,6		
1			95042,31	272495,76

Площадь: 7,5кв.м. **Периметр: 11,41м.**

Вед. спец. отд. археологии и архитектуры Дауд

КОПИЯ

ДЛЯ ДОКУМЕНТОВ

Приложение № 5
к приказу Департамента по охране и использованию культурного наследия Чеченской Республики
от «20» октября 2014 № 87-п

ГРАНИЦЫ
территорий объектов культурного наследия регионального значения расположенных на территории Сунженского района Чеченской Республики

1. **Граница территории объекта культурного наследия «Братская могила советских воинов, погибших в боях с фашистскими захватчиками», расположенного по адресу: Сунженский район, с. Серноводское, территория аграрно-технического колледжа**

ПЛАН – СХЕМА

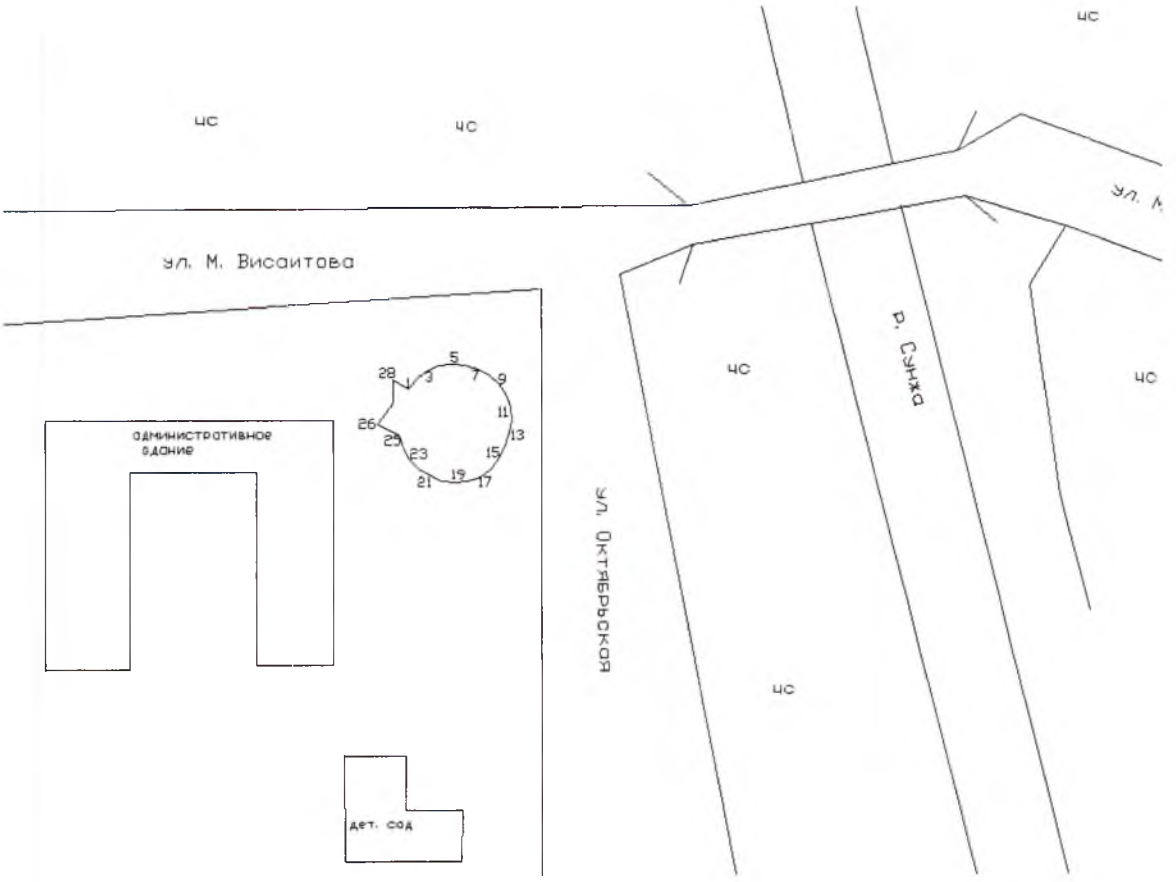

Вед. спец. отд. археологии и архитектуры Даудов М.С.

КОПИЯ

ДЛЯ ... ЕНТОВ

Описание границ
территории объекта культурного наследия регионального значения
«Братская могила советских воинов, погибших в боях
с фашистскими захватчиками», расположенного по адресу: Сунженский район,
с. Серноводское, территория аграрно-технического колледжа

В результате проведенной настоящей работы, граница территории объекта культурного наследия регионального значения «Братская могила советских воинов, погибших в боях с фашистскими захватчиками», расположенная по адресу: ЧР, Сунженский р-н, с. Серноводское, территория Аграрно-технического колледжа, отображена на план-схеме непрерывной линией черного цвета с выделением условных знаков «1», «2», «3» и «4», являющихся угловыми точками и осуществлена их привязка к местности.

Координаты угловых точек границы территории объекта представлены в Местной системе координат (см. Таблица1) и определены с использованием геодезической спутниковой аппаратуры Leica GS08 plus, заводской номер №1852793, свидетельство о поверке № НОО4860.

Памятник находится на территории Аграрно-технического колледжа и имеет форму круга. Общий периметр границы памятника составляет – 93,1м. Расстояние между угловыми точками «1» и «2» в северо-западной части памятника по направлению ЮЗ СВ, составляет – 3,0м., дирекционный угол между ними составляет 41° 29' 28", расстояние между угловыми точками «2» и «3» в северо-западной части памятника по направлению ЮЗ СВ, составляет –2,99м., дирекционный угол между ними составляет 54° 14' 24", расстояние между угловыми точками «3» и «4» в северо-западной части памятника по направлению ЮЗ СВ, составляет –3,0м., дирекционный угол между ними составляет 67° 27' 13", расстояние между угловыми точками «4» и «5» в северной части памятника по направлению запад-восток, составляет –3,01м., дирекционный угол между ними составляет 79° 50' 55", расстояние между угловыми точками «5» и «6» в северной части памятника по направлению запад-восток, составляет –3,0м., дирекционный угол между ними составляет 96° 19' 09", расстояние между угловыми точками «6» и «7» в северной части памятника по направлению СЗ ЮВ, составляет –3,0м., дирекционный угол между ними составляет 107° 39' 00", расстояние между угловыми точками «7» и «8» в северо-восточной части памятника по направлению СЗ ЮВ, составляет –3,0м., дирекционный угол между ними составляет 118° 26' 35", расстояние между угловыми точками «8» и «9» в северо-восточной части памятника по направлению СЗ ЮВ, составляет –3,0м., дирекционный угол между ними составляет 129° 35' 07", расстояние между угловыми точками «8» и «9» в северо-восточной части памятника по направлению СЗ ЮВ, составляет –3,0м., дирекционный угол между ними составляет 129° 35' 07", расстояние между угловыми точками «9» и «10» в северо-восточной части памятника по направлению СЗ ЮВ, составляет –3,0м., дирекционный угол между ними составляет 148° 28' 48", расстояние между угловыми точками «10» и «11» в восточной части памятника по направлению север-юг, составляет –3,0м., дирекционный угол между ними составляет 163° 08' 10", расстояние между угловыми точками «11» и «12» в восточной части памятника по направлению север-юг, составляет –2,99м., дирекционный угол между ними составляет 174° 49' 22", расстояние между угловыми точками «12» и «13» в восточной части памятника по направлению север-юг, составляет –3,01м., дирекционный угол между ними составляет 185° 55' 09", расстояние между угловыми точками «13» и «14» в восточной части памятника по направлению СВ ЮЗ, составляет –3,0м., дирекционный угол между ними составляет 197° 49' 55", расстояние между угловыми точками «14» и «15» в юго-восточной части памятника по направлению СВ ЮЗ, составляет –3,0м., дирекционный угол между ними составляет 209° 23' 20", расстояние между угловыми точками «15» и «16» в юго-восточной части памятника по направлению СВ ЮЗ, составляет –3,0м., дирекционный угол между ними составляет 220° 16' 12", расстояние между угловыми точками «16» и «17» в юго-восточной части

Вед. спец. отд. археологии и архитектуры Даудов М.С.

КОПИЯ

памятника по направлению СВ ЮЗ, составляет –3,0м., дирекционный угол между ними составляет 231° 54' 26", расстояние между угловыми точками «17» и «18» в южной части памятника по направлению восток-запад, составляет –3,0м., дирекционный угол между ними составляет 251° 55' 40", расстояние между угловыми точками «18» и «19» в южной части памятника по направлению восток-запад, составляет –3,0м., дирекционный угол между ними составляет 264° 03' 40", расстояние между угловыми точками «19» и «20» в южной части памятника по направлению восток-запад, составляет –3,0м., дирекционный угол между ними составляет 290° 03' 53", расстояние между угловыми точками «20» и «21» в южной части памятника по направлению восток-запад, составляет –3,0м., дирекционный угол между ними составляет 290° 03' 53", расстояние между угловыми точками «21» и «22» в юго-западной части памятника по направлению ЮВ СЗ, составляет –3,0м., дирекционный угол между ними составляет 302° 37' 56", расстояние между угловыми точками «22» и «23» в юго-западной части памятника по направлению ЮВ СЗ, составляет –2,99м., дирекционный угол между ними составляет 315° 40' 38", расстояние между угловыми точками «23» и «24» в юго-западной части памятника по направлению ЮВ СЗ, составляет –3,01м., дирекционный угол между ними составляет 328° 03' 19", расстояние между угловыми точками «24» и «25» в западной части памятника по направлению ЮВ СЗ, составляет –2,99м., дирекционный угол между ними составляет 341° 30' 16", расстояние между угловыми точками «25» и «26» в западной части памятника по направлению ЮВ СЗ, составляет –5,6м., дирекционный угол между ними составляет 295° 44' 27", расстояние между угловыми точками «26» и «27» в западной части памятника по направлению ЮЗ СВ, составляет –6,08м., дирекционный угол между ними составляет 38° 11' 20", расстояние между угловыми точками «27» и «28» в северо-западной части памятника по направлению юг-север, составляет –5,4м., дирекционный угол между ними составляет 359° 09' 04" и расстояние между угловыми точками «28» и «1» в северо-западной части памятника по направлению юг-север, составляет –4,03м., дирекционный угол между ними составляет 119° 44' 42".

Площадь территории памятника определена с использованием геодезической спутниковой аппаратуры Leica GS08 plus, заводской номер №1852793, свидетельство о поверке № НОО4860. и составляет **580,0кв.м.**(0.0580 га) (см. Таблица №1).

Ведомость вычисления площади земельного участка

Таблица №1

Название (номер) межевого знака	Дирекционные углы (град. мин. сек.)	Длина линии(м)	X координата	Y координата
1			94437,98	272357,35
	41° 29' 28"	3		
2			94440,23	272359,34
	54° 14' 24"	2,99		
3			94441,98	272361,77
	67° 27' 13"	3		
4			94443,13	272364,54
	79° 50' 55"	3,01		
5			94443,66	272367,5
	96° 19' 09"	3		
6			94443,33	272370,48
	107° 39' 00"	3		
7			94442,42	272373,34
	118° 26' 35"	3		
8			94440,99	272375,98

Вед. спец. отдела археологии и архитектуры

КОПИЯ

	129° 35' 07"	3		
9			94439,08	272378,29
	148° 28' 48"	3		
10			94436,52	272379,86
	163° 08' 10"	3		
11			94433,65	272380,73
	174° 49' 22"	2,99		
12			94430,67	272381
	185° 55' 09"	3,01		
13			94427,68	272380,69
	197° 49' 55"	3		
14			94424,82	272379,77
	209° 23' 20"	3		
15			94422,21	272378,3
	220° 16' 12"	3		
16			94419,92	272376,36
	231° 54' 26"	3		
17			94418,07	272374
	251° 55' 40"	3		
18			94417,14	272371,15
	264° 03' 40"	3		
19			94416,83	272368,17
	276° 53' 18"	3		
20			94417,19	272365,19
	290° 03' 53"	3		
21			94418,22	272362,37
	302° 37' 56"	3		
22			94419,84	272359,84
	315° 40' 38"	2,99		
23			94421,98	272357,75
	328° 03' 19"	3,01		
24			94424,53	272356,16
	341° 30' 16"	2,99		
25			94427,37	272355,21
	295° 44' 27"	5,6		
26			94429,8	272350,17
	38° 11' 20"	6,08		
27			94434,58	272353,93
	359° 09' 04"	5,4		
28			94439,98	272353,85
	119° 44' 42"	4,03		
1			94437,98	272357,35

Площадь: 580кв.м. **Периметр: 93,1м.**

Вед. спец. отд. археологии и архитектуры Даудов М.

КОПИЯ

Приложение № 6
к приказу Департамента по охране и использованию культурного наследия Чеченской Республики

от «20» октября 2014 № 87-П

ГРАНИЦЫ
территорий объектов культурного наследия регионального значения расположенных на территории Сунженского района Чеченской Республики

1. Граница территории объекта культурного наследия «Памятник на братской могиле героев гражданской войны, погибших в боях за Советскую власть в 1919 г.», расположенного по адресу: Сунженский район, ст. Ассиновская, кладбище

ПЛАН – СХЕМА

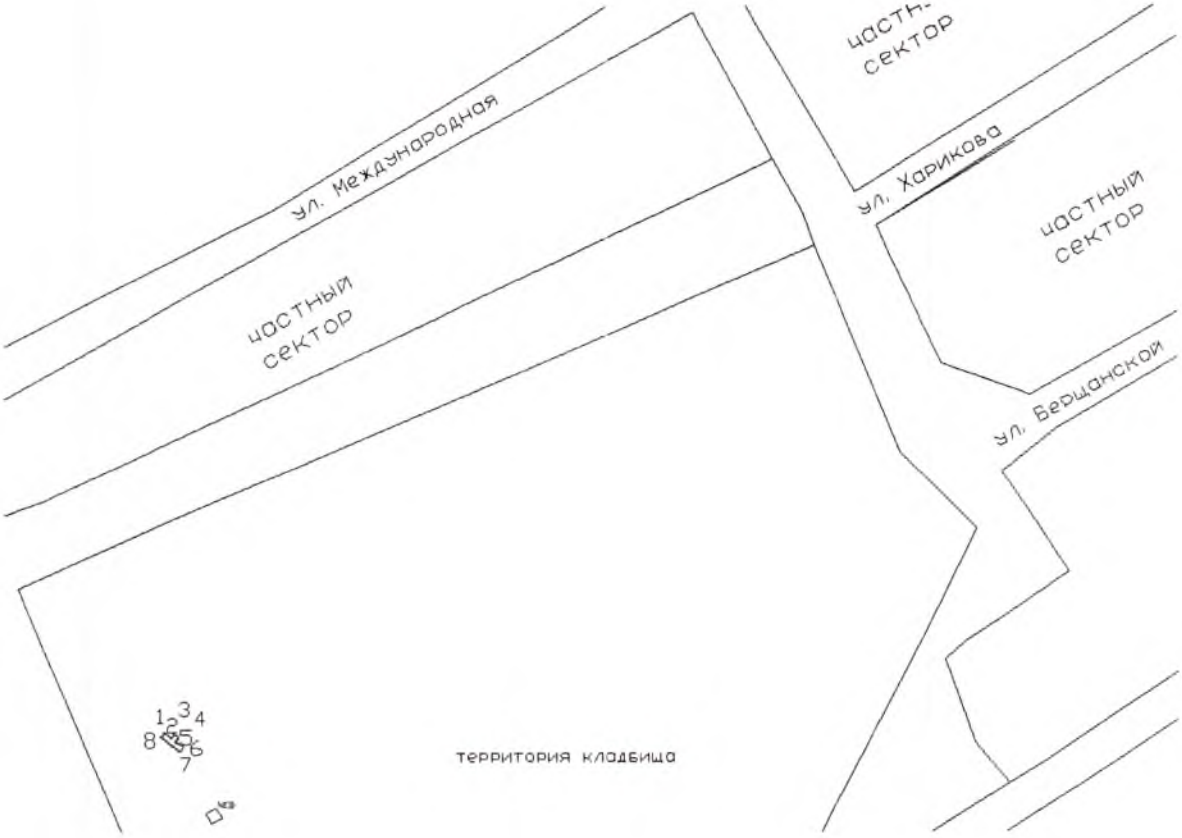

Описание границ
территории объекта культурного наследия регионального значения «Памятник на братской могиле героев гражданской войны, погибших в боях за Советскую власть в 1919 г.», расположенного по адресу: Сунженский район, ст. Ассиновская, кладбище

В результате проведенной настоящей работы, граница территории объекта культурного наследия регионального значения «Памятник на Братской могиле героев Гражданской войны, погибших в боях за Советскую власть в 1919г.», расположенный по адресу: ЧР, Сунженский р-н, ст. Ассиновская, кладбище, отображен на план-схеме непрерывной линией красного цвета с выделением условных знаков «1», «2», «3», «4», «5», «6», «7» и «8», являющихся угловыми точками и осуществлена их привязка к местности.

Вед. специалист отдела археологии и архитектуры Дауудова М. С.

КОПИЯ

Координаты угловых точек границы территории объекта представлены в Местной системе координат (см. Таблица1) и определены с использованием геодезической спутниковой аппаратуры Leica GS08 plus, заводской номер №1852793, свидетельство о поверке № НОО4860.

Памятник находится на территории кладбища, ориентирован углами по сторонам света. Общий периметр границы памятника составляет – 23,4м. Расстояние между угловыми точками «1» и «2» в северо-западной части памятника по направлению СЗ ЮВ, составляет – 3,1 м., дирекционный угол между ними составляет 126° 36' 41", расстояние между угловыми точками «2» и «3» в северо-западной части памятника по направлению ЮЗ СВ, составляет –1,7м., дирекционный угол между ними составляет 36° 23' 55", расстояние между угловыми точками «3» и «4» в северной части памятника по направлению СЗ ЮВ, составляет –2,0м., дирекционный угол между ними составляет 126° 28' 09", расстояние между угловыми точками «4» и «5» в северо-восточной части памятника по направлению СВ ЮЗ, составляет –1,7м., дирекционный угол между ними составляет 216° 23' 55", расстояние между угловыми точками «5» и «6» в северо-восточной части памятника по направлению СЗ ЮВ, составляет –3,1м., дирекционный угол между ними составляет 126° 27' 46", расстояние между угловыми точками «6» и «7» в юго-восточной части памятника, по направлению СВ ЮЗ, составляет –1,8м., дирекционный угол между ними составляет 216° 25' 29", расстояние между угловыми точками «7» и «8» в юго-западной части памятника, по направлению ЮВ СЗ, составляет –8,2м., дирекционный угол между ними составляет 306° 31' 14" и расстояние между угловыми точками «8» и «1» в северо-западной части памятника по направлению ЮЗ СВ, составляет –1,8м., дирекционный угол между ними составляет 36° 25' 29".

Площадь территории памятника определена с использованием геодезической спутниковой аппаратуры Leica GS08 plus, заводской номер №1852793, свидетельство о поверке № НОО4860. и составляет 18,2 кв.м.(0.00182 га) (см. Таблица №1).

Ведомость вычисления площади земельного участка

Таблица №1

Название (номер) межевого знака	Дирекционные углы (град. мин. сек.)	Длина линии(м)	X координата	Y координата
1			86052,77	272395,44
	126° 36' 41"	3,1		
2			86050,92	272397,93
	36° 23' 55"	1,7		
3			86052,29	272398,94
	126° 28' 09"	2		
4			86051,1	272400,55
	216° 23' 55"	1,7		
5			86049,73	272399,54
	126° 27' 46"	3,1		
6			86047,89	272402,03
	216° 25' 29"	1,8		
7			86046,44	272400,96
	306° 31' 14"	8,2		
8			86051,32	272394,37
	36° 25' 29"	1,8		
1			86052,77	272395,44

Площадь: 18,2кв.м. **Периметр: 23,4м.**

Вед. спец. отд. археологии и архитектуры Фаудова М. С.

КОПИЯ

Приложение № 7
к приказу Департамента по охране и использованию культурного наследия Чеченской Республики

от «20» октября 2014 № 87-п

ГРАНИЦЫ
территорий объектов культурного наследия регионального значения расположенных на территории Сунженского района Чеченской Республики

1. **Граница территории объекта культурного наследия «Братская могила советских воинов, погибших в битве за Северный Кавказ», расположенного по адресу: Сунженский район, с. Серноводское, курорт «Серноводск-Кавказский»**

ПЛАН – СХЕМА

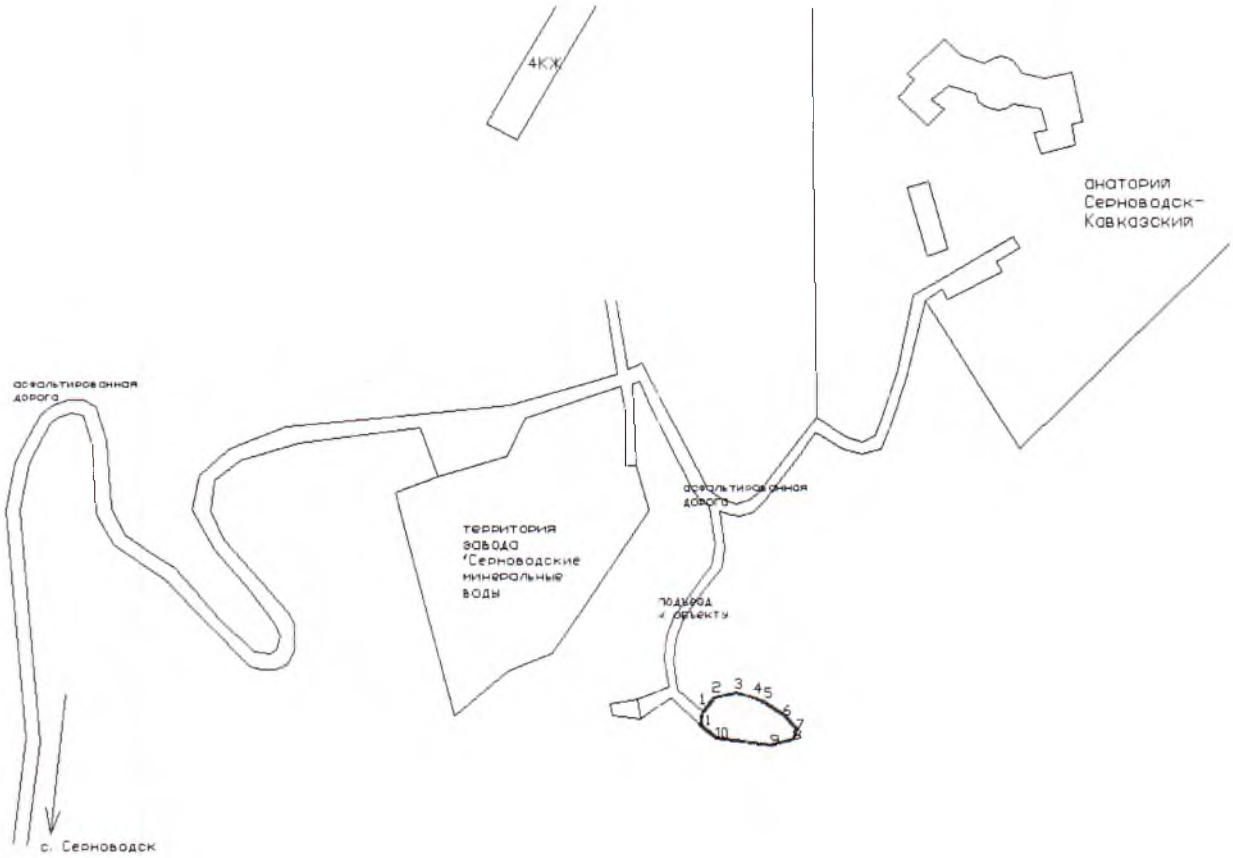

Вед. спец. отд. археологии и архитектуры Даудова М.С.

КОПИЯ

ДЛЯ ДОКУМЕНТОВ

Описание границ
территории объекта культурного наследия регионального значения
«Братская могила советских воинов, погибших в битве за Северный Кавказ», расположенного по адресу: Сунженский район, с. Серноводское, курорт «Серноводск-Кавказский»

В результате проведенной настоящей работы, граница территории объекта культурного наследия регионального значения «Братская могила советских воинов, погибших в битве за Северный Кавказ», расположенная по адресу: ЧР, Сунженский р-н, с. Серноводское, курорт «Серноводск-Кавказский», отображена на план-схеме непрерывной линией красного цвета с выделением условных знаков «1», «2», «3», «4», «5», «6», «7», «8», «9», «10» и «11», являющихся угловыми точками и осуществлена их привязка к местности. Координаты угловых точек границы территории объекта представлены в Местной системе координат (см. Таблица1) и определены с использованием геодезической спутниковой аппаратуры Leica GS08 plus, заводской номер №1852793, свидетельство о поверке № НОО4860.

Памятник находится на территории курорта «Серноводск-Кавказский» и имеет форму элипса. Общий периметр границы памятника составляет – 149,6м. Расстояние между угловыми точками «1» и «2» в северно-западной части памятника по направлению ЮЗ СВ, составляет – 11,42м., дирекционный угол между ними составляет 36° 29' 19", расстояние между угловыми точками «2» и «3» в северной части памятника по направлению запад-восток, составляет –14,73м., дирекционный угол между ними составляет 77° 05' 45", расстояние между угловыми точками «3» и «4» в северной части памятника по направлению запад-восток, составляет –11,09м., дирекционный угол между ними составляет 104° 50' 18", расстояние между угловыми точками «4» и «5» в северо-восточной части памятника по направлению СЗ ЮВ, составляет –6,71м., дирекционный угол между ними составляет 114° 39' 21", расстояние между угловыми точками «5» и «6» в северо-восточной части памятника по направлению СЗ ЮВ, составляет –16,0м., дирекционный угол между ними составляет 124° 21' 20", расстояние между угловыми точками «6» и «7» в восточной части памятника по направлению СЗ ЮВ, составляет –12,04м., дирекционный угол между ними составляет 138° 34' 05", расстояние между угловыми точками «7» и «8» в восточной части памятника по направлению север-юг, составляет – 6,38м., дирекционный угол между ними составляет 195° 27' 07", расстояние между угловыми точками «8» и «9» в юго-восточной части памятника по направлению восток-запад, составляет – 14,61м., дирекционный угол между ними составляет 256° 49' 45", расстояние между угловыми точками «9» и «10» в южной части памятника по направлению восток-запад, составляет – 34,95м., дирекционный угол между ними составляет 277° 00' 04", расстояние между угловыми точками «10» и «11» в юго-западной части памятника по направлению ЮВ СЗ, составляет – 13,61м., дирекционный угол между ними составляет 309° 23' 46" и расстояние между угловыми точками «11» и «1» в западной части памятника по направлению юг-север, составляет –8,06м., дирекционный угол между ними составляет 14° 17' 42".

Площадь территории памятника определена с использованием геодезической спутниковой аппаратуры Leica GS08 plus, заводской номер №1852793, свидетельство о поверке № НОО4860. и составляет 1392кв.м.(0.1392 га) (см. Таблица №1).

Вед. спец. отд. археологии и архитектуры Дадуева М.С.

КОПИЯ

Ведомость вычисления площади земельного участка

ДЛЯ ДОКУМЕНТОВ

Таблица №1

Название (номер) межевого знака	Дирекционные углы (град. мин. сек.)	Длина линии(м)	X координата	Y координата
1			97139,03	272399,64
	36° 29' 19"	11,42		
2			97148,21	272406,43
	77° 05' 45"	14,73		
3			97151,5	272420,79
	104° 50' 18"	11,09		
4			97148,66	272431,51
	114° 39' 21"	6,71		
5			97145,86	272437,61
	124° 21' 20"	16		
6			97136,83	272450,82
	138° 34' 05"	12,04		
7			97127,8	272458,79
	195° 27' 07"	6,38		
8			97121,65	272457,09
	256° 49' 45"	14,61		
9			97118,32	272442,86
	277° 00' 04"	34,95		
10			97122,58	272408,17
	309° 23' 46"	13,61		
11			97131,22	272397,65
	14° 17' 42"	8,06		
1			97139,03	272399,64

Площадь: 1392 кв.м. **Периметр: 149,6м.**

Вед. спец. отд. археологии и архитектуры Даудова М.С.

КОПИЯ

Приложение № 8
к приказу Департамента по охране и использованию культурного наследия Чеченской Республики

от «20» октября 2014 № 87-п

ГРАНИЦЫ
территорий объектов культурного наследия регионального значения расположенных на территории Сунженского района Чеченской Республики

1. **Граница территории объекта культурного наследия «Братская могила двух советских летчиков, погибших в борьбе с фашистами в период битвы за Северный Кавказ», расположенного по адресу: Сунженский район, ст. Ассиновская, кладбище»**

ПЛАН – СХЕМА

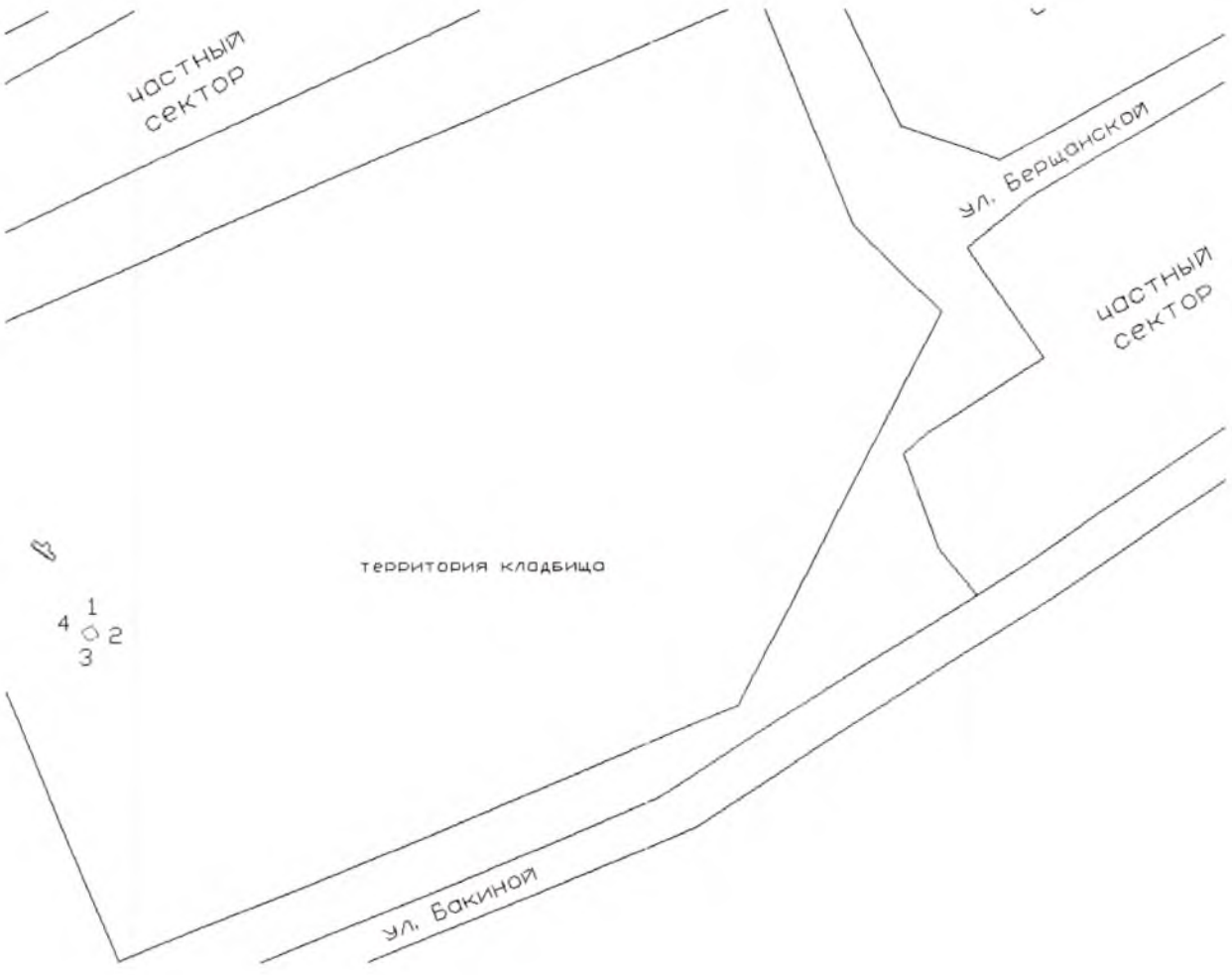

Вед. спец. отд. археологии и архитектуры Фаудова М. С.

КОПИЯ

Описание границ
территории объекта культурного наследия регионального значения
«Братская могила двух советских летчиков, погибших в борьбе с фашистами в период битвы за Северный Кавказ», расположенного по адресу: Сунженский район, ст. Ассиновская, кладбище»

В результате проведенной настоящей работы, граница территории объекта культурного наследия регионального значения «Братская могила двух советских летчиков, погибших в битве за Северный Кавказ», расположенная по адресу: ЧР, Сунженский р-н, ст. Ассиновская, кладбище, отображена на план-схеме непрерывной линией красного цвета с выделением условных знаков «1», «2», «3» и «4», являющихся угловыми точками и осуществлена их привязка к местности.

Координаты угловых точек границы территории объекта представлены в Местной системе координат (см. Таблица1) и определены с использованием геодезической спутниковой аппаратуры Leica GS08 plus, заводской номер №1852793, свидетельство о поверке № НОО4860.

Памятник находится на территории кладбища, ориентирован углами по сторонам света. Общий периметр границы памятника составляет – 16,0м. Расстояние между угловыми точками «1» и «2» в северо-восточной части памятника по направлению СЗ ЮВ, составляет – 16,0м., дирекционный угол между ними составляет 146° 37' 40", расстояние между угловыми точками «2» и «3» в юго-восточной части памятника по направлению СВ ЮЗ, составляет –16,0м., дирекционный угол между ними составляет 236° 32' 56", расстояние между угловыми точками «3» и «4» в юго-западной части памятника по направлению ЮВ СЗ, составляет –16,0м., дирекционный угол между ними составляет 326° 25' 45", расстояние между угловыми точками «4» и «1» в северо-западной части памятника по направлению ЮЗ СВ, составляет –16,0м., дирекционный угол между ними составляет 56° 30' 30".

Площадь территории памятника определена с использованием геодезической спутниковой аппаратуры Leica GS08 plus, заводской номер №1852793, свидетельство о поверке № НОО4860. и составляет 16,0 кв.м.(0.0016 га) (см. Таблица №1).

Ведомость вычисления площади земельного участка

Таблица №1

Название (номер) межевого знака	Дирекционные углы (град. мин. сек.)	Длина линии(м)	X координата	Y координата
1			86026,35	272413,38
	146° 37' 40"	4		
2			86023,01	272415,58
	236° 32' 56"	4		
3			86020,81	272412,25
	326° 25' 45"	4		
4			86024,14	272410,04
	56° 30' 30"	4		
1			86026,35	272413,38

Площадь: 16 кв.м. **Периметр: 16 м.**

Вед. спец. отд. археологии и архитектуры Даудова М. С.

КОПИЯ

ДЛЯ ДОКУМЕНТОВ

Приложение № 9
к приказу Департамента по охране и
использованию культурного наследия
Чеченской Республики
от «20» октября 2014 № 87-п

ГРАНИЦЫ
территорий объектов культурного наследия регионального значения расположенных на территории Сунженского района Чеченской Республики

1. **Граница территории объекта культурного наследия «Памятник-беседка «ХрамВоздуха», расположенного по адресу: Сунженский район, с. Серноводское, курорт «Серноводск-Кавказский»**

ПЛАН – СХЕМА

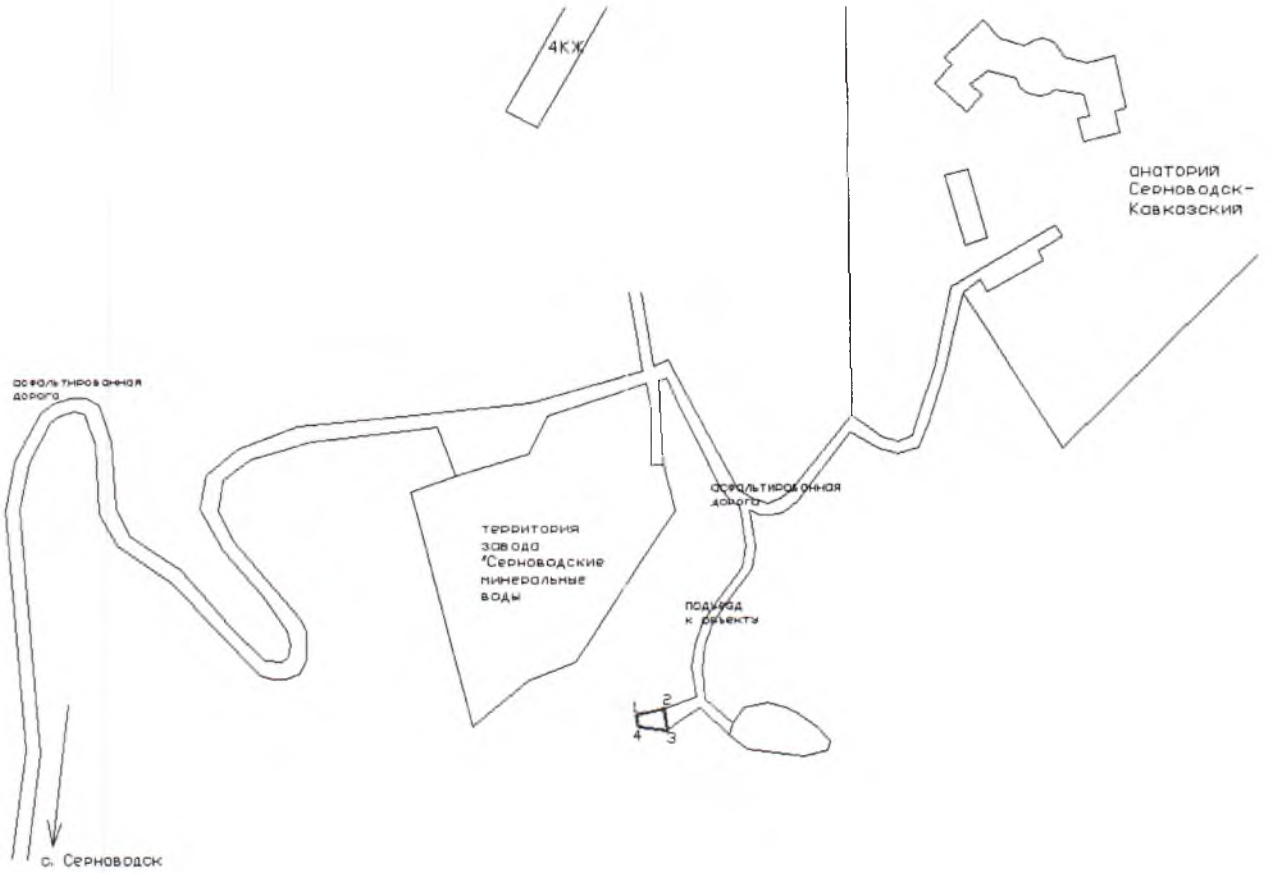

Вед. спец. отд. археологии и архитектуры Дауров М.С.

КОПИЯ

ДЛЯ ДОКУМЕНТОВ

Описание границ
территории объекта культурного наследия регионального значения
«Памятник-беседка «Храм Воздуха», расположенного по адресу:
Сунженский район, с. Серноводское, курорт «Серноводск-Кавказский»

В результате проведенной настоящей работы, граница территории объекта культурного наследия регионального значения Памятник-беседка «Храм воздуха», адрес: ЧР, Сунженский р-н, с. Серноводское, курорт «Серноводск-Кавказский», отображена на план-схеме непрерывной линией красного цвета с выделением условных знаков «1», «2», «3» и «4», являющихся угловыми точками и осуществлена их привязка к местности.

Координаты угловых точек границы территории объекта представлены в Местной системе координат (см. Таблица1) и определены с использованием геодезической спутниковой аппаратуры Leica GS08 plus, заводской номер №1852793, свидетельство о поверке № НОО4860.

Памятник находится на территории курорта «Серноводск-Кавказский» и имеет форму неправильного четырехугольника. Общий периметр границы памятника составляет – 56,32м. Расстояние между угловыми точками «1» и «2» в северной части памятника по направлению запад-восток, составляет – 17,63м., дирекционный угол между ними составляет 79° 02' 49", расстояние между угловыми точками «2» и «3» в восточной части памятника по направлению север-юг, составляет –12,95м., дирекционный угол между ними составляет 170° 10' 26", расстояние между угловыми точками «3» и «4» в южной части памятника по направлению ЮВ СЗ, составляет – 18,1м., дирекционный угол между ними составляет 276° 05' 19", расстояние между угловыми точками «4» и «1» в западной части памятника по направлению юг-север, составляет –7,64м., дирекционный угол между ними составляет 348° 31' 42".

Площадь территории памятника определена с использованием геодезической спутниковой аппаратуры Leica GS08 plus, заводской номер №1852793, свидетельство о поверке № НОО4860. и составляет 180кв.м.(0,0180 га) (см. Таблица №1).

Ведомость вычисления площади земельного участка

Таблица №1

Название (номер) межевого знака	Дирекционные углы (град. мин. сек.)	Длина линии(м)	X координата	Y координата
1			97144,26	272340,44
	79° 02' 49"	17,63		
2			97147,61	272357,75
	170° 10' 26"	12,95		
3			97134,85	272359,96
	276° 05' 19"	18,1		
4			97136,77	272341,96
	348° 31' 42"	7,64		
1			97144,26	272340,44

Площадь: 180 кв.м. **Периметр: 56,32м.**

Вед. спец. отд. археологии и архитектуры Даудова М.С.

КОПИЯ

Приложение № 10
к приказу Департамента по охране и
использованию культурного наследия
Чеченской Республики
от «20» октября № 87-п

РЕЖИМ
использования земельного участка в границах территории объектов культурного наследия регионального значения, расположенных в Сунженском районе

1. В границах территории объекта культурного наследия **запрещается:**

1.1. Проектирование и проведение землеустроительных, земляных, строительных, мелиоративных, хозяйственных и иных работ, не связанных с сохранением объекта культурного наследия и его территории;

1.2. Размещение рекламы, вывесок, построек и автостоянок, временных построек, киосков, навесов и т.п.

2. В границах территории объекта культурного наследия и его территории **разрешается:**

2.1. Проведение работ по сохранению объекта культурного наследия и его территории: реставрация, ремонт, воссоздание (в случае утраты) на основании письменного разрешения на проведение указанных работ, выданного департаментом по охране и использованию культурного наследия (памятников истории и культуры) Чеченской Республики, и в соответствии с документацией, получившей положительное заключение государственной историко-культурной экспертизы;

2.2. Благоустройство и озеленение в границах территории объекта культурного наследия, направленное на сохранение, использование и популяризацию объекта культурного наследия.

3. Для объекта культурного наследия и границ его территории необходимо обеспечить визуальное восприятие объекта культурного наследия в его исторически сложившейся среде с основных видовых точек.

Вед. спец. отд. археологии и архитектуры Хаудова М.С.