КОПИЯ

ДЛЯ ДОКУМЕНТОВ

МИНИСТЕРСТВО КУЛЬТУРЫ ЧЕЧЕНСКОЙ РЕСПУБЛИКИ

ДЕПАРТАМЕНТ ПО ОХРАНЕ И ИСПОЛЬЗОВАНИЮ КУЛЬТУРНОГО НАСЛЕДИЯ (ПАМЯТНИКОВ ИСТОРИИ И КУЛЬТУРЫ) ЧЕЧЕНСКОЙ РЕСПУБЛИКИ

ПРИКАЗ

«11» декабря 2014г. г. Грозный № 115-п

Об утверждении границ территории
объектов культурного наследия
религиозного назначения и режимах их использования

В соответствии с Федеральным законом от 25 июня 2002 года № 73-ФЗ «Об объектах культурного наследия (памятниках истории и культуры) народов Российской Федерации», Законом Чеченской Республики от 20 декабря 2006 года № 59-рз «Об объектах культурного наследия в Чеченской Республике», в целях обеспечения сохранности и государственной охраны объектов культурного наследия религиозного назначения, расположенных на территории Курчалоевского муниципального района, и их территорий

ПРИКАЗЫВАЮ:

1. Утвердить прилагаемые границы территории объектов культурного наследия религиозного назначения, расположенных на территории Курчалоевского района, принятых на государственную охрану постановлением Правительства Чеченской Республики от 03 сентября 2013 г. № 231:

1. «Зиярт Висита-Хаджи», расположенный по адресу: Чеченская Республика, Курчалоевский район, с. Гелдаган (Приложение № 1).
2. «Зиярт Могалби-Хаджи», расположенный по адресу: Чеченская Республика, Курчалоевский район, с. Курчалой (Приложение № 2).
3. «Зиярт Махма-Моллы», расположенный по адресу: Чеченская Республика, Курчалоевский район, с. Бачи-Юрт (Приложение № 3).
4. «Зиярт Эскар-Хаджи», расположенный по адресу: Чеченская Республика, Курчалоевский район, с. Центарой (Приложение № 4).
5. «Зиярт Абзат-Хаджи», расположенный по адресу: Чеченская Республика, Курчалоевский район, с. Аллерой (Приложение № 5).
6. «Зиярт Чиммирзи-Хаджи», расположенный по адресу: Чеченская

Республика, Курчалоевский район, с. Майртуп (Приложение № 6).

7. «Мечеть», расположенный по адресу: Чеченская Республика, Курчалоевский район, с. Эникали (Приложение № 7).

2. Утвердить режим использования земельных участков в границах территории объектов культурного наследия регионального назначения, расположенных в Курчалоевском районе (Приложение № 8)

3. Контроль за исполнением настоящего приказа возложить на начальника отдела научно-технической документации и экспертизы Департамента по охране и использованию культурного наследия (памятников истории и культуры) Чеченской Республики А.В. Исаева.

Директор Л-М.А-М.Усманов

КОПИЯ

Вед. специалист-эксперт отдела госреестра
Цуева М.Х.

КОПИЯ

ДЛЯ ДОКУМЕНТОВ

Приложение № 1
к приказу Департамента по охране и использованию культурного наследия (памятников истории и культуры) Чеченской Республики
от «11» декабря 2014 г. №115-п

Границы территории объекта культурного наследия регионального значения «Зиярт Висита-Хаджи» (1867-1916гг.), расположенный по адресу: ЧР, Курчалоевский район, с. Гелдаган

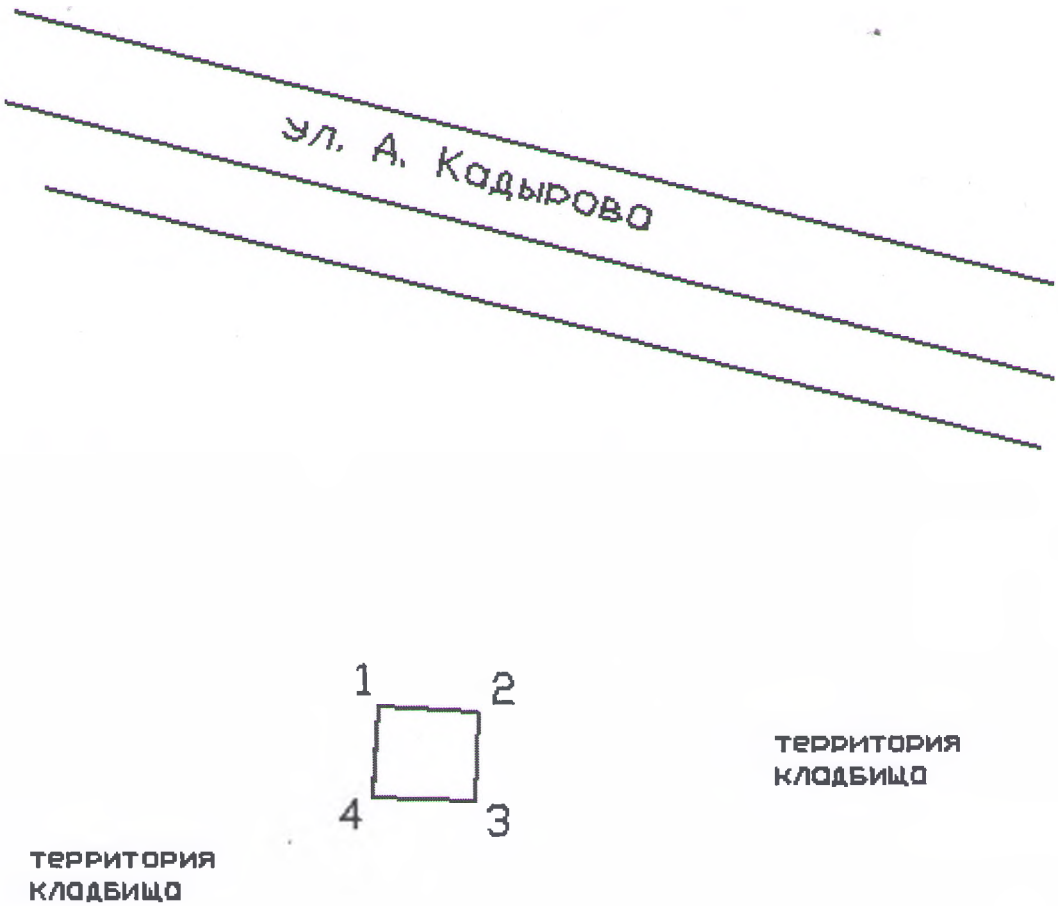

Вед. специалист отдела инвентаризации и госреестра Гаджиева М.

В результате проведенной настоящей работы, граница территории объекта культурного наследия регионального значения «Зиярт Висита-Хаджи», расположенный по адресу: ЧР, Курчалоевский район, с. Гелдаган, отображена на план-схеме непрерывной линией с выделением условных знаков «1», «2», «3» и «4» являющихся угловыми точками и осуществлена их привязка к местности.

Координаты угловых точек границы территории объекта представлены в Местной системе координат (см. Таблица №1) и определены с использованием геодезической спутниковой аппаратуры Leica GS08 plus, заводской номер №1852793, свидетельство о поверке № НОО4860.

«Зиярт Висита-Хаджи» (1867-1916гг.) находится на территории кладбища, ориентирован стенами по сторонам света. Общий периметр границы памятника составляет – 40,16м. Расстояние между угловыми точками «1» и «2» в северной части памятника по направлению запад-восток, составляет - 10,64м, угол между ними составляет 93° 14' 01", расстояние между угловыми точками «2» и «3» в восточной части памятника по направлению север-юг, составляет - 9,25м, дирекционный угол между ними составляет 182° 21' 18", расстояние между угловыми точками «3» и «4» в южной части памятника по направлению восток-запад, составляет –10,95м, дирекционный угол между ними составляет 272° 52' 41" и расстояние между угловыми точками «4» и «1» в западной части памятника по направлению юг-север, составляет – 9,32м, дирекционный угол между ними составляет 4° 18' 33".

Площадь территории памятника определена с использованием геодезической спутниковой аппаратуры Leica GS08 plus, заводской номер №1852793, свидетельство о поверке № НОО4860 и составляет 100кв. м (0.0100 га.) (см. Таблица №1).

Ведомость вычисления площади земельного участка

Название (номер) межевого знака	Дирекционные углы (град. мин. сек.)	Длина линии (м)	X координата	Y координата
1			83587,99	344048,74
	93° 14' 01"	10,64		
2			83587,39	344059,36
	182° 21' 18"	9,25		
3			83578,15	344058,98
	272° 52' 41"	10,95		
4			83578,7	344048,04
	4° 18' 33"	9,32		
1			83587,99	344048,74

ДЛЯ ДОКУМЕНТОВ

КОПИЯ

Вед. специалист отдела инспекции и госреестра Цуева Н.

Приложение № 2
к приказу Департамента по охране и использованию культурного наследия (памятников истории и культуры) Чеченской Республики
от « 11 » декабря 2014 г. № 115-п

КОПИЯ

Границы территории объекта культурного наследия регионального значения «Зиярт Могалби-Хаджи» (1860-1920гг.), расположенный по адрес: ЧР, Курчалоевский район, с. Курчалой

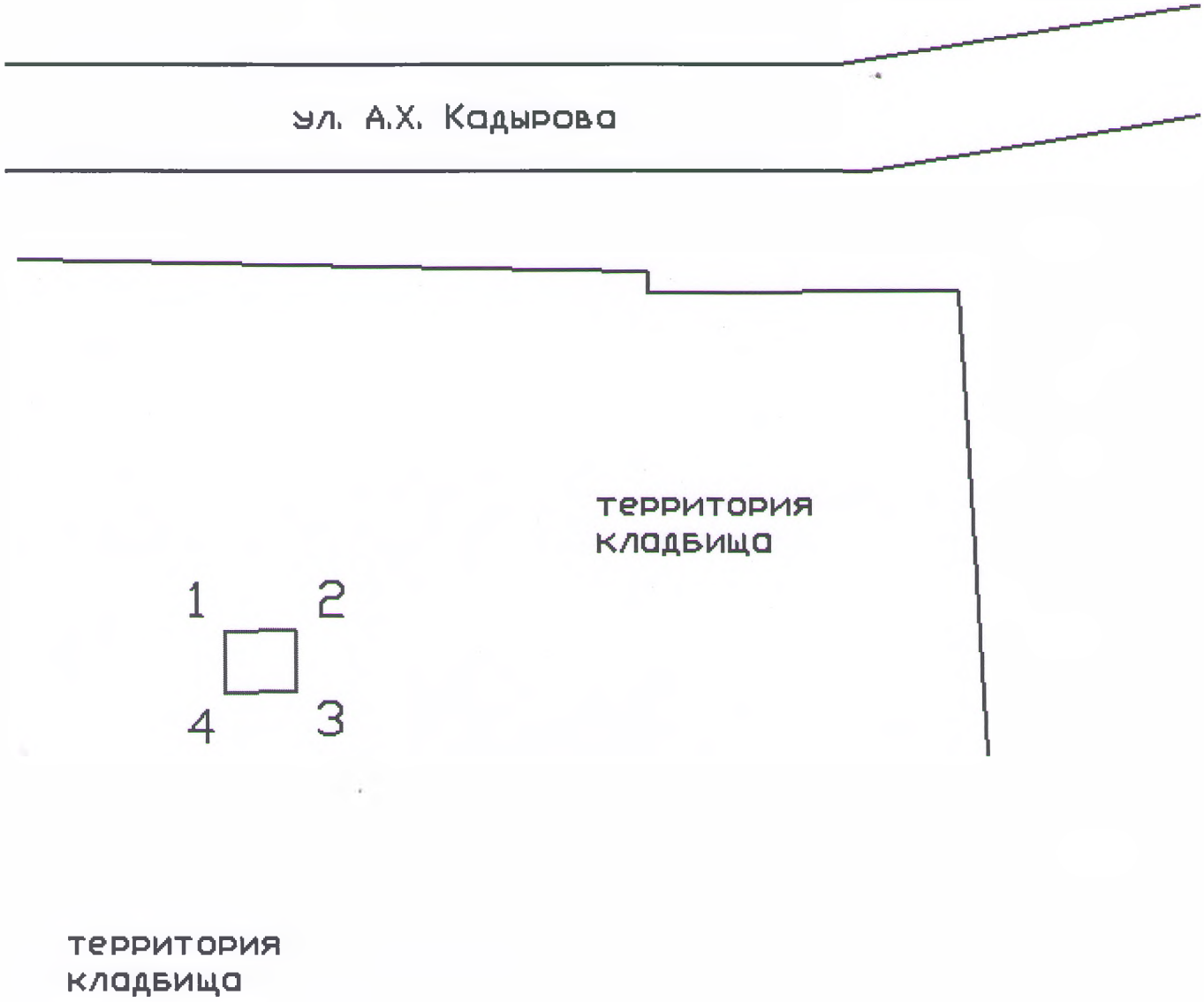

Вед. специалист отдела инспекции и госреестра Ибуева М.

В результате проведенной настоящей работы, граница территории объекта культурного наследия регионального значения «Зиярт Могалби-Хаджи» (1860-1920гг.), расположенный по адресу: ЧР, Курчалоевский район, с. Курчалой, отображена на план-схеме непрерывной линией с выделением условных знаков «1», «2», «3» и «4» являющихся угловыми точками и осуществлена их привязка к местности.

Координаты угловых точек границы территории объекта представлены в Местной системе координат (см. Таблица №1) и определены с использованием геодезической спутниковой аппаратуры Leica GS08 plus, заводской номер №1852793, свидетельство о поверке № НОО4860.

«Зиярт Могалби-Хаджи» находится на территории кладбища, ориентирована стенами по сторонам света. Общий периметр границы памятника составляет – 24,2м. Расстояние между угловыми точками «1» и «2» в северной части памятника по направлению запад-восток, составляет – 5,6м, дирекционный угол между ними составляет 0° 18' 25", расстояние между угловыми точками «2» и «3» в восточной части памятника по направлению север-юг, составляет –6,5м, дирекционный угол между ними составляет 268° 03' 41", расстояние между угловыми точками «3» и «4» в южной части памятника по направлению восток-запад, составляет –5,6м, дирекционный угол между ними составляет 180° 18' 25" и расстояние между угловыми точками «4» и «1» в западной части памятника по направлению юг-север, составляет –6,5м, дирекционный угол между ними составляет 88° 03' 41".

Площадь территории памятника определена с использованием геодезической спутниковой аппаратуры Leica GS08 plus, заводской номер №1852793, свидетельство о поверке № НОО4860 и составляет 36кв.м (0.0036 га) (см. Таблица №1).

ДЛЯ ДОКУМЕНТОВ

Ведомость вычисления площади земельного участка

Таблица №1

Название (номер) межевого знака	Дирекционные углы (град. мин. сек.)	Длина линии(м)	X координата	Y координата
1			82622,79	348685,89
	0° 18' 25"	5,6		
2			82628,39	348685,92
	268° 03' 41"	6,5		
3			82628,17	348679,42
	180° 18' 25"	5,6		
4			82622,57	348679,39
	88° 03' 41"	6,5		
1			82622,79	348685,89

КОПИЯ

Вер. специалист-эксперт отдела инвентаризации и госреестра Чуева

КОПИЯ

Приложение № 3
к приказу Департамента по охране и использованию культурного наследия (памятников истории и культуры) Чеченской Республики
от «11» декабря 2014 г. № 115-п

Границы территории объекта культурного наследия регионального значения «Зиярт Махма-Моллы» (1915г.), расположенный по адресу: ЧР, Курчалоевский район, с. Бачи – Юрт

Вед. специалист отдела инспекции и госреестра Гзурова М.

В результате проведенной настоящей работы, граница территории объекта культурного наследия регионального значения «Зиярт Махма-Моллы» (1915г.), расположенный по адресу: ЧР, Курчалоевский район, с. Бачи - Юрт, отображена на план-схеме непрерывной линией с выделением условных знаков «1», «2», «3» и «4» являющихся угловыми точками и осуществлена их привязка к местности.

Координаты угловых точек границы территории объекта представлены в Местной системе координат (см. Таблица №1) и определены с использованием геодезической спутниковой аппаратуры Leica GS08 plus, заводской номер №1852793, свидетельство о поверке № НОО4860.

«Зиярт Махма-Моллы» находится на территории кладбища, ориентирован стенами по сторонам света. Общий периметр границы памятника составляет – 31,21м м. Расстояние между угловыми точками «1» и «2» в северной части памятника по направлению запад-восток составляет –7,8м, дирекционный угол между ними составляет 101° 09' 57", расстояние между угловыми точками «2» и «3» в восточной части памятника по направлению север-юг составляет –7,81м, дирекционный угол между ними составляет 191° 13' 25", расстояние между угловыми точками «3» и «4» в южной части памятника по направлению восток-запад составляет –7,8м, дирекционный угол между ними составляет 281° 14' 16" и расстояние между угловыми точками «4» и «1» в западной части памятника по направлению юг-север составляет –7,8м, дирекционный угол между ними составляет 11° 14' 16".

Площадь территории памятника определена с использованием геодезической спутниковой аппаратуры Leica GS08 plus, заводской номер №1852793, свидетельство о поверке № НОО4860 и составляет 61кв.м (0.0061 га.) (см. Таблица №1).

Ведомость вычисления площади земельного участка

Таблица №1

Название (номер) межевого знака	Дирекционные углы (град. мин. сек.)	Длина линии(м)	X координата	Y координата
1			84996,57	355273,1
	101° 09' 57"	7,8		
2			84995,06	355280,75
	191° 13' 25"	7,81		
3			84987,4	355279,23
	281° 14' 16"	7,8		
4			84988,92	355271,58
	11° 14' 16"	7,8		
1			84996,57	355273,1

ДЛЯ ДОКУМЕНТОВ

КОПИЯ

Вед. специалист-эксперт отдела инспекции и госреестра Чуева

КОПИЯ

ДЛЯ ДОКУМЕНТОВ

Приложение № 4
к приказу Департамента по охране и использованию культурного наследия (памятников истории и культуры) Чеченской Республики
от «11» декабря 2014 г. № 115п

Границы территории объекта культурного наследия регионального значения «Зиярт Эскар-Хаджи» (1808-1894гг.), расположенный по адресу: ЧР, Курчалоевский район, с. Центарой

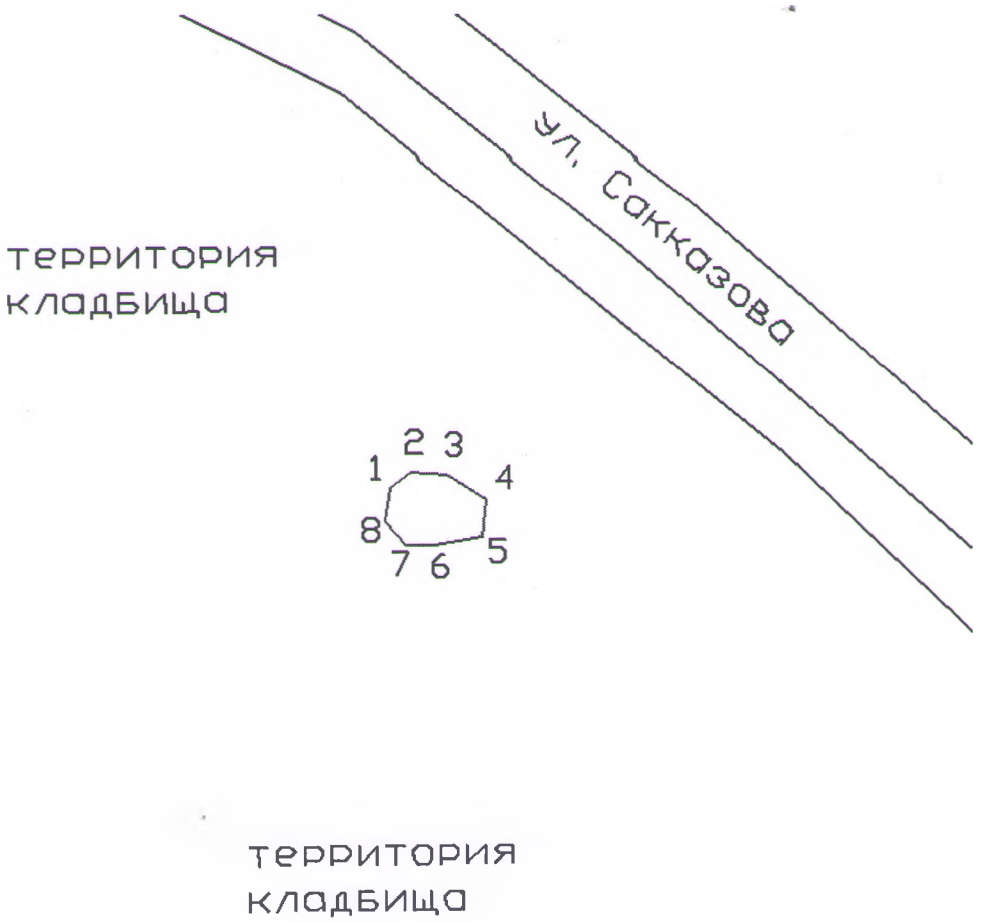

Вед специалист отдела инвентаризации и госреестра Ибуева М.

В результате проведенной настоящей работы, граница территории объекта культурного наследия регионального значения «Зиярт Эскар-Хадж» (1808-1894гг.), расположенный по адресу: ЧР, Курчалоевский район, с. Центарой, отображена на план-схеме непрерывной линией с выделением условных знаков «1», «2», «3», «4», «5», «6», «7», и «8» являющихся угловыми точками и осуществлена их привязка к местности.

Координаты угловых точек границы территории объекта представлены в Местной системе координат (см. Таблица №1) и определены с использованием геодезической спутниковой аппаратуры Leica GS08 plus, заводской номер №1852793, свидетельство о поверке № НОО4860.

«Зиярт Эскар-Хаджи» находится на территории кладбища. Общий периметр границы памятника составляет – 31,53м. Расстояние между угловыми точками «1» и «2» в северо-западной части памятника по направлению ЮЗ СВ, составляет – 2,97м, дирекционный угол между ними составляет 51° 58' 22", расстояние между угловыми точками «2» и «3» в северной части памятника по направлению запад-восток, составляет –4,1м, дирекционный угол между ними составляет 94° 53' 28", расстояние между угловыми точками «3» и «4» в северо-восточной части памятника по направлению СЗ ЮВ, составляет –4,88м, дирекционный угол между ними составляет 122° 21' 15", расстояние между угловыми точками «4» и «5» в восточной части памятника по направлению север-юг, составляет –4,14м, дирекционный угол между ними составляет 186° 05' 45", расстояние между угловыми точками «5» и «6» в юго-восточной части памятника по направлению восток-запад, составляет –5,1м, дирекционный угол между ними составляет 259° 43' 31", расстояние между угловыми точками «6» и «7» в южной части памятника по направлению восток-запад, составляет – 3,29м, дирекционный угол между ними составляет 270° 31' 21", расстояние между угловыми точками «7» и «8» в юго-западной части памятника по направлению ЮВ СЗ, составляет – 3,57м, дирекционный угол между ними составляет 318° 58' 49" и расстояние между угловыми точками «8» и «1» в западной части памятника по направлению юг-север, составляет –3,48м, дирекционный угол между ними составляет 8° 55' 17".

Площадь территории памятника определена с использованием геодезической спутниковой аппаратуры Leica GS08 plus, заводской номер №1852793, свидетельство о поверке № НОО4860. и составляет 70кв.м (0.0070 га.) (см. Таблица №1).

Ведомость вычисления площади земельного участка

Таблица №1

Название (номер) межевого знака	Дирекционные углы (град. мин. сек.)	Длина линии(м)	X координата	Y координата

Вед. специалист отдела инспекции и госнадзора Гаева

1			84864,02	361506,54
	51° 58' 22"	2,97		
2			84865,85	361508,88
	94° 53' 28"	4,1		
3			84865,5	361512,97
	122° 21' 15"	4,88		
4			84862,89	361517,09
	186° 05' 45"	4,14		
5			84858,77	361516,65
	259° 43' 31"	5,1		
6			84857,86	361511,63
	270° 31' 21"	3,29		
7			84857,89	361508,34
	318° 58' 49"	3,57		
8			84860,58	361506
	8° 55' 17"	3,48		
1			84864,02	361506,54

КОПИЯ

ДЛЯ ДОКУМЕНТОВ

Вед. специалист отдела ипотеки и госреестра Гвуева

Приложение № 5
к приказу Департамента по охране и использованию культурного наследия (памятников истории и культуры) Чеченской Республики
от «11» декабря 2014 г. № 115-п

Границы территории объекта культурного наследия регионального значения «Зиярт Абзат-Хаджи» (1924г.), расположенный по адресу: ЧР, Курчалоевский район, с. Аллерой

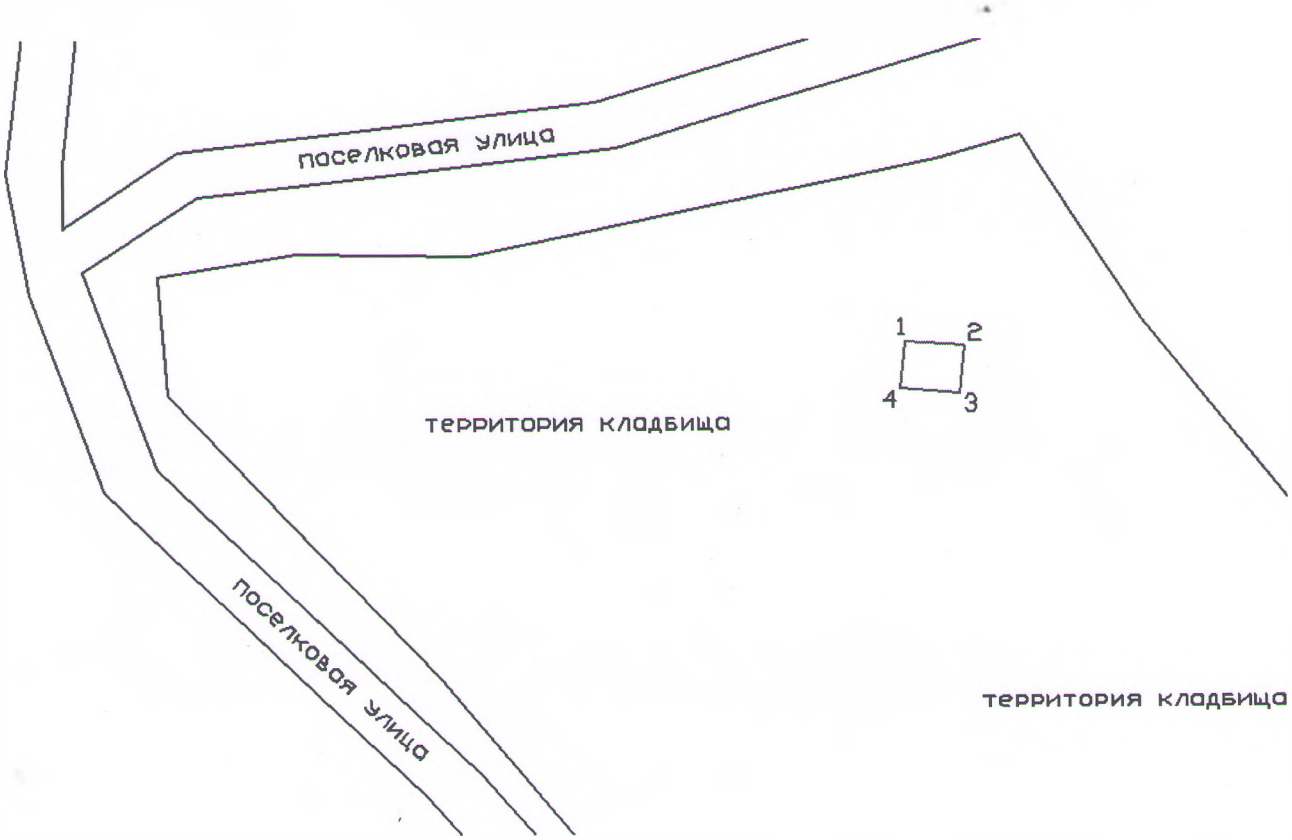

Вед. специалист отдела инспекции и госреестра Чуева

В результате проведенной настоящей работы, граница территории объекта культурного наследия регионального значения «Зиярт Абзат-Хаджи» (1924г.), расположенный по адресу: ЧР, Курчалоевский район, с. Аллерой, отображена на план-схеме непрерывной линией красного цвета с выделением условных знаков «1», «2», «3» и «4» являющихся угловыми точками и осуществлена их привязка к местности.

Координаты угловых точек границы территории объекта представлены в Местной системе координат (см. Таблица №1) и определены с использованием геодезической спутниковой аппаратуры Leica GS08 plus, заводской номер №1852793, свидетельство о поверке № НОО4860.

«Зиярт Абзат-Хаджи» находится на территории кладбища, ориентирована стенами по сторонам света. Общий периметр границы памятника составляет – 40,32м. Расстояние между угловыми точками «1» и «2». в северной части памятника по направлению запад-восток, составляет – 11,18м, дирекционный угол между ними составляет 93° 41' 29", расстояние между угловыми точками «2» и «3» в восточной части памятника по направлению север-юг, составляет – 8,98м, дирекционный угол между ними составляет 185° 33' 30", расстояние между угловыми точками «3» и «4» в южной части памятника по направлению восток-запад, составляет –11,18м, дирекционный угол между ними составляет 273° 41' 29" и расстояние между угловыми точками «4» и «1» в западной части памятника по направлению юг-север, составляет –8,98м, дирекционный угол между ними составляет 5° 33' 30".

Площадь территории памятника определена с использованием геодезической спутниковой аппаратуры Leica GS08 plus, заводской номер №1852793, свидетельство о поверке № НОО4860 и составляет 100кв.м (0.0100 га.) (см. Таблица №1).

КОПИЯ

Ведомость вычисления площади земельного участка

Название (номер) межевого знака	Дирекционные углы (град. мин. сек.)	Длина линии(м)	X координата	Y координата
1			83991,96	363153,51
	93° 41' 29"	11,18		
2			83991,24	363164,67
	185° 33' 30"	8,98		
3			83982,3	363163,8
	273° 41' 29"	11,18		
4			83983,02	363152,64
	5° 33' 30"	8,98		
1			83991,96	363153,51

Вед. специалист отдела инспекции и госреестра Чуева

Приложение № 6
к приказу Департамента по охране и использованию культурного наследия (памятников истории и культуры) Чеченской Республики
от «11» декабря 2014 г. № 115-п

ДЛЯ ДОКУМЕНТОВ

КОПИЯ

Границы территории объекта культурного наследия регионального значения «Зиярт Чиммирзи-Хаджи» (1922г.), расположенный по адресу: ЧР, Курчалоевский район, с. Майртуп

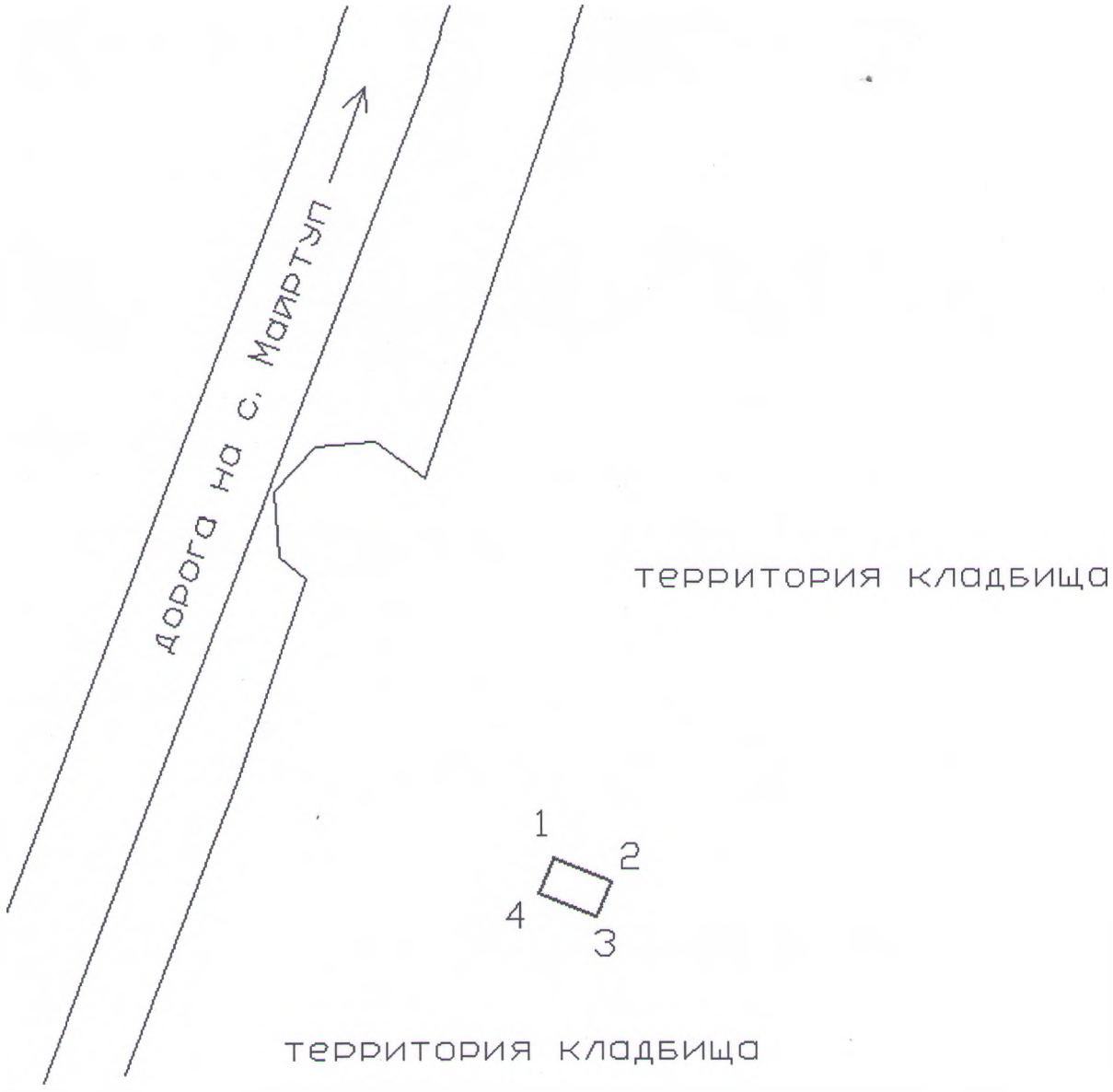

Вед. специалист отдела инспекции и госреестра Чуева

В результате проведенной настоящей работы, граница территории объекта культурного наследия регионального значения «Зиярт Чиммирзи-Хаджи» (1922г.), расположенный по адресу: ЧР, Курчалоевский район, с. Майртуп, отображена на план-схеме непрерывной линией с выделением условных знаков «1», «2», «3» и «4», являющихся угловыми точками и осуществлена их привязка к местности.

Координаты угловых точек границы территории объекта представлены в Местной системе координат (см. Таблица №1) и определены с использованием геодезической спутниковой аппаратуры Leica GS08 plus, заводской номер №1852793, свидетельство о поверке № НОО4860.

«Зиярт Чиммирзи-Хаджи» находится на территории кладбища, ориентирован стенами по сторонам света. Общий периметр границы памятника составляет – 15,99м. Расстояние между угловыми точками «1» и «2» в северо-восточной части памятника по направлению СЗ ЮВ, составляет –4,99м, дирекционный угол между ними составляет 111° 37' 51", расстояние между угловыми точками «2» и «3» в юго-восточной части памятника по направлению СВ ЮЗ, составляет –3,0м., дирекционный угол между ними составляет 203° 23' 58", расстояние между угловыми точками «3» и «4» в юго-западной части памятника по направлению ЮВ СЗ, составляет –5,0м, дирекционный угол между ними составляет 291° 35' 19" и расстояние между угловыми точками «4» и «1» в северо-западной части памятника по направлению ЮЗ СВ, составляет – 3,0м, дирекционный угол между ними составляет 23° 34' 29".

Площадь территории памятника определена с использованием геодезической спутниковой аппаратуры Leica GS08 plus, заводской номер №1852793, свидетельство о поверке № НОО4860 и составляет 15кв.м (0.0015 га.) (см. Таблица №1).

ДЛЯ ДОКУМЕНТОВ

КОПИЯ

Ведомость вычисления площади земельного участка

Таблица №1

Название (номер) межевого знака	Дирекционные углы (град. мин. сек.)	Длина линии(м)	X координата	Y координата
1			80812,41	349549,31
	111° 37' 51"	4,99		
2			80810,57	349553,95
	203° 23' 58"	3		
3			80807,82	349552,76
	291° 35' 19"	5		
4			80809,66	349548,11
	23° 34' 29"	3		
1			80812,41	349549,31

Вед специалист отдела имущества госреестра Гуева М.

Приложение № 7
к приказу Департамента по охране и использованию культурного наследия (памятников истории и культуры) Чеченской Республики
от «11» декабря 2014 г. № 115-п

КОПИЯ

Границы территории объекта культурного наследия регионального значения «Мечеть» XVIIIв., расположенный адрес: ЧР, Курчалоевский район, с. Эникали

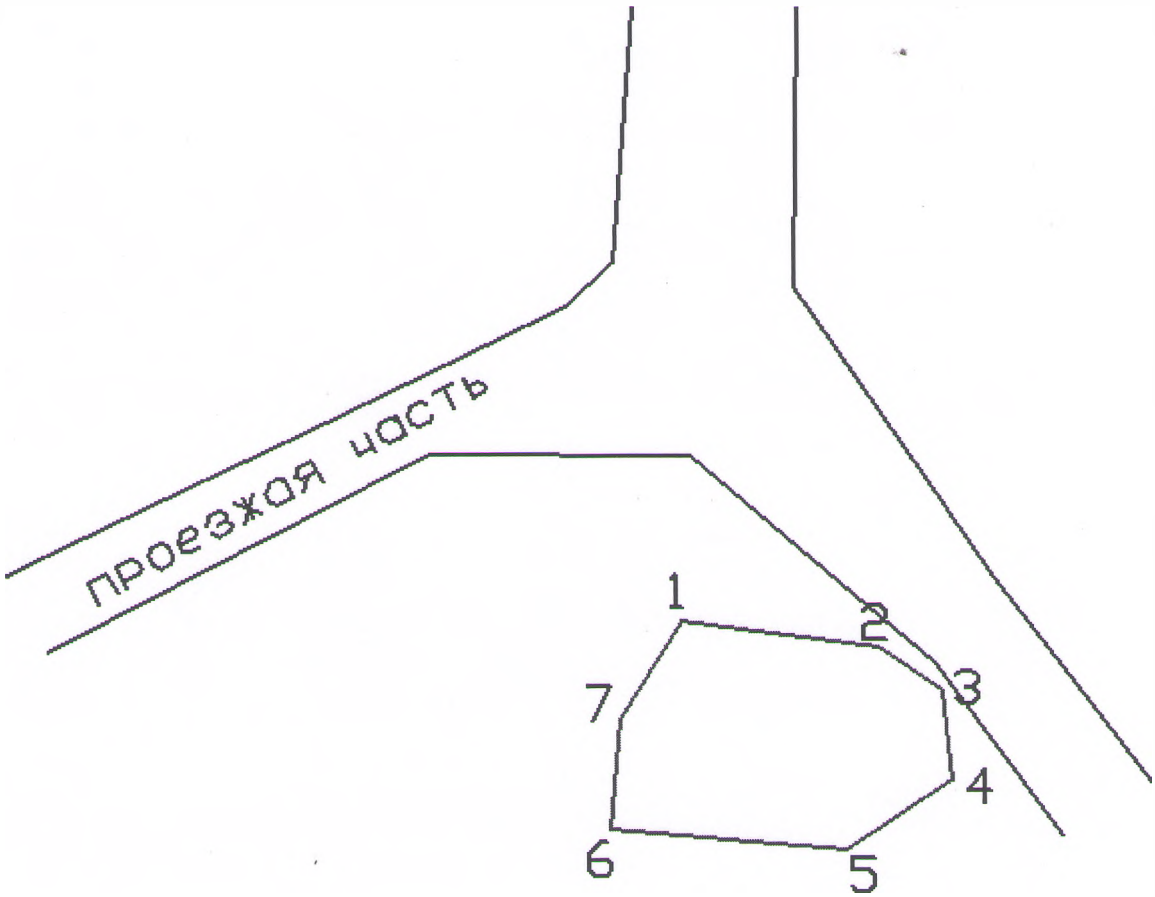

Вед специалист отдела инспекции и госреестра Чуева

В результате проведенной настоящей работы, граница территории объекта культурного наследия регионального значения «Мечеть» XVIII в., адрес: ЧР, Курчалоевский район, с. Эникали, отображена на план-схеме непрерывной линией с выделением условных знаков «1», «2», «3» и «4», являющихся угловыми точками и осуществлена их привязка к местности.

Координаты угловых точек границы территории объекта представлены в Местной системе координат (см. Таблица №1) и определены с использованием геодезической спутниковой аппаратуры Leica GS08 plus, заводской номер №1852793, свидетельство о поверке № НОО4860.

Мечеть находится в с. Эникали. Общий периметр границы памятника составляет – 57,01м. Расстояние между угловыми точками «1» и «2» в северной части памятника по направлению запад-восток, составляет – 11,87м, дирекционный угол между ними составляет 97° 33' 00", расстояние между угловыми точками «2» и «3» в северо-восточной части памятника по направлению СЗ ЮВ, составляет – 4,51м, дирекционный угол между ними составляет 123° 47' 45", расстояние между угловыми точками «3» и «4» в восточной части памятника по направлению север-юг, составляет –7,51м, дирекционный угол между ними составляет 237° 23' 18", расстояние между угловыми точками «4» и «5» в юго-восточной части памятника по направлению СВ ЮЗ, составляет –14,19м, дирекционный угол между ними составляет 274° 51' 03", расстояние между угловыми точками «5» и «6» в южной части памятника по направлению восток-запад, составляет –5,1м, дирекционный угол между ними составляет 259° 43' 31", расстояние между угловыми точками «6» и «7» в южной части памятника по направлению восток-запад, составляет –6,64м., дирекционный угол между ними составляет 5° 00' 53", расстояние между угловыми точками «7» и «1» в северо-западной части памятника по направлению ЮЗ СВ, составляет –6,84м, дирекционный угол между ними составляет 33° 14' 55".

Площадь территории памятника определена с использованием геодезической спутниковой аппаратуры Leica GS08 plus, заводской номер №1852793, свидетельство о поверке № НОО4860. и составляет 216 кв. м (0.0216 га.) (см. Таблица №1).

КОПИЯ

Ведомость вычисления площади земельного участка

Таблица №1

Название (номер) межевого знака	Дирекционные углы (град. мин. сек.)	Длина линии (м)	X координата	Y координата
1			68714,86	352613,46
	97° 33' 00"	11,87		
2			68713,3	352625,23
	123° 47' 45"	4,51		

Вед. специалист отдела истории и госреестра Чуева

3			68710,79	352628,98
	173° 27' 44"	5,45		
4			68705,38	352629,6
	237° 23' 18"	7,51		
5			68701,33	352623,27
	274° 51' 03"	14,19		
6			68702,53	352609,13
	5° 00' 53"	6,64		
7			68709,14	352609,71
	33° 14' 55"	6,84		
1			68714,86	352613,46

КОПИЯ

Вед. специалист отдела шенекурш и госреестра Гвуева

Приложение № 8
к приказу департамента по охране и использованию культурного наследия Чеченской Республики
от «11» декабря 2014г. № 115-п

КОПИЯ

Правовой режим использования земельного участка в границах территории объектов культурного наследия регионального значения расположенных в Курчалоевском районе.

1. Соблюдение правового режима, установленного земельным законодательством, в отношении к землям историко-культурного назначения, использование земель строго в соответствии с их целевым назначением.
2. Обеспечение доступности объектов культурного наследия в целях их экспонирования, обеспечение сохранения традиционного визуального восприятия объекта культурного наследия с основных видовых точек и смотровых площадок.
3. Обеспечение научной реставрации объектов культурного наследия и его объектов с учетом сохранения условий оптимального восприятия памятника.
4. Обеспечение мер сохранности объекта культурного наследия, его пожарной безопасности, учет мер по обеспечению пожарной безопасности, защиты от динамических воздействий.
5. Проектирование и проведение работ по сохранению объектов культурного наследия и его территории по согласованию с уполномоченным государственным органом в области охраны объектов культурного наследия Чеченской Республики.
6. Ведение мониторинга за состоянием объектов культурного наследия и его территории (обеспечение устойчивости склонов).
7. Реставрацию объектов культурного наследия, консервацию и реставрацию исторически ценных градоформирующих объектов, устранение диссонирующих объектов, озеленение и благоустройство территории в соответствии с согласованным в установленном порядке проектом реставрации и приспособления, музеефикация археологических объектов с проведением необходимых для этих целей научно-исследовательских археологических работ, связанных с консервацией объектов.
8. Восстановление утраченных элементов застройки исторического владения, имевших важное композиционное значение, реконструкцию инженерных сетей и дорог, не нарушающую целостность объектов культурного наследия и не создающую угрозы их повреждения, разрушения или уничтожения.
9. Поэтапный снос или реконструкция дисгармоничного зданий складского помещения, нарушающего оптимальное условие восприятия объектов культурного наследия и противоречащего принципам организации его территории.
10. Запрещение проектирования и проведения землеустроительных, земляных, строительных, мелиоративных, хозяйственных и иных работ, за исключением работ по сохранению объектов культурного наследия и его

Вед. специалист отдела инспекции и госреестра Чуева

территории, а также хозяйственной деятельности, не нарушающей целостности объектов культурного наследия и не создающей угрозы его повреждения, разрушения или уничтожения.

11. Запрещение капитального строительства, изменения установленного на основании заключения историко-культурной экспертизы предмета охраны объекта культурного наследия, искажения традиционных характеристик эволюционно сложившейся композиции застройки исторического владения, изменения характеристик природного ландшафта, композиционно связанного с объектом культурного наследия.

12. Запрещение загрязнения территории химическими и иными веществами, техническими и сточными водами, иными отходами, размещение и эксплуатация объектов, отрицательно влияющих на сохранность культурного слоя.

13. Запрещается проведение самовольных археологических раскопок.

14. Запрещение прокладки инженерных коммуникаций (теплотрасс, газопроводов, электрокабеля и пр.) надземным, воздушным способами и на фасадах.

15. Исключение любой хозяйственной и строительной деятельности на археологических объектах данного объектов культурного наследия.

ДЛЯ ДОКУМЕНТОВ

КОПИЯ

Вед. специалист отдела инспекции и госреестра Чусова