

КОПИЯ



МИНИСТЕРСТВО КУЛЬТУРЫ ЧЕЧЕНСКОЙ РЕСПУБЛИКИ

ДЕПАРТАМЕНТ ПО ОХРАНЕ И ИСПОЛЬЗОВАНИЮ КУЛЬТУРНОГО НАСЛЕДИЯ (ПАМЯТНИКОВ ИСТОРИИ И КУЛЬТУРЫ) ЧЕЧЕНСКОЙ РЕСПУБЛИКИ

П Р И К А З

«03 сентября» 2014 г.

г. Грозный

№ 76-п

Об утверждении границ территорий объектов культурного наследия регионального значения, расположенных на территории г. Грозного и режиме их использования



В соответствии с Федеральным законом от 25 июня 2002 года № 73-ФЗ «Об объектах культурного наследия (памятниках истории и культуры) народов Российской Федерации», Законом Чеченской Республики от 20 декабря 2006 года № 59-рз «Об объектах культурного наследия в Чеченской Республике», в целях обеспечения сохранности и государственной охраны объектов культурного наследия регионального значения, расположенных на территории г. Грозного и их территорий

ПРИКАЗЫВАЮ:


1. Утвердить границы территорий объектов культурного наследия регионального значения, расположенных на территории г. Грозного, принятых на государственную охрану постановлением Правительства Чеченской Республики от 03 сентября 2013 г. № 231:

1) «Монумент героям Гражданской войны Н.Ф. Гикало, А.Д. Шерипову и Г.С. Ахриеву», расположенный по адресу: Заводской район, пл. Дружбы Народов (Приложение № 1);

2) «Обелиск героям Гражданской войны 1918-1920 гг.», расположенный по адресу: Октябрьский район, пл. П. Мусорова (Приложение № 2);

3) «Памятник пожарным, погибшим в годы Великой Отечественной войны», расположенный по адресу: Заводской район, ул. Индустриальная (Приложение № 3);

4) Здание «Дворец пионеров и школьников», расположенное по адресу: Ленинский район, пр. Х.А.Исаева, д. 99 (бывший пр. С. Орджоникидзе)



(Приложение № 4);

5) «Братская могила советских воинов, погибших в боях с фашистами на подступах к г. Грозный и умерших от ран в госпиталях в 1942-1945гг.», расположенная по адресу: Ленинский район, городское кладбище (Приложение № 5);

6) «Место первой нефтяной скважины, положившей начало нефтяной промышленности г. Грозный», расположенное по адресу: Старопромысловский район, 9-й городок (Приложение № 6);

7) «Дом, в котором находился штаб 1-го стрелкового полка XII Красной Армии», расположенный по адресу: Ленинский район, ул. А.С. Пушкина, д. 6 (Приложение № 7);

8) «Дом П. Косенко», расположенный по адресу: Ленинский район, ул. Ш. Лорсанова, д. 15 (Приложение № 8);

9) «Церковь Архангела Михаила», расположенная по адресу: Ленинский район, пр. А.А. Кадырова, д. 21 (бывший пр. В.А. Ленина) (Приложение № 9);

10) «Здание Грозненского универмага», расположенное по адресу: Заводской район, пр. В.В. Путина, д. 30 (бывший пр. Победы) (Приложение 10);

11) «Жилой дом», расположенный по адресу: Заводской район, пр. В.В. Путина, д. 34 (бывший пр. Победы) (Приложение 11);

12) «Жилой дом», расположенный по адресу: Заводской район, пр. В.В. Путина, д. 36 (бывший пр. Победы) (Приложение 12);

13) «Дом, в котором в период Стодневных боев против бичераховских банд размещался штаб Правого (Особого) фронта», расположенный по адресу: Ленинский район, ул. А. Митаева, д. 30 (бывшая ул. Первомайская) (приложение № 13);

14) «Жилой дом», расположенный по адресу: Ленинский район, пр. М. Эсамбаева, д. 2 (бывший пр. Революции) (Приложение 14);

15) «Административное здание», расположенное по адресу: Ленинский район, М. Эсамбаева, д. 7, (бывший пр. Революции) (Приложение 15);

16) «Дом инженерно-технических работников», расположенный по адресу: Заводской район, пр. М. Эсамбаева, д. 9 (бывший пр. Революции) (Приложение 16);

17) «Жилой дом со встроенным магазином», расположенный по адресу: Ленинский район, ул. Н.Г. Чернышевского, д. 67/18 (Приложение 17);

18) «Братская могила советских воинов, погибших в борьбе с фашистами в период битвы за Северный Кавказ (1942г.)», расположенная по адресу: Старопромысловский район, городок Нефтемайск (Приложение № 18);

19) «Здание школы им. Дени Арсангираева (Арсанова)», расположенное по адресу: ул. Н.А. Назарбаева, д. 14 (бывшая ул. Патриса Лумумбы).

3. Контроль за исполнением настоящего приказа возложить на начальника отдела научно-технической документации и экспертизы

Департамента по охране и использованию культурного наследия (памятников истории и культуры) Чеченской Республики Исаева А. В.

Директор

A handwritten signature in blue ink, consisting of several fluid, connected strokes that are characteristic of the name Usmanov.

Л-А.А-М. Усманов

КОПИЯ

Приложение № 1
к приказу департамента по охране и
использованию культурного наследия

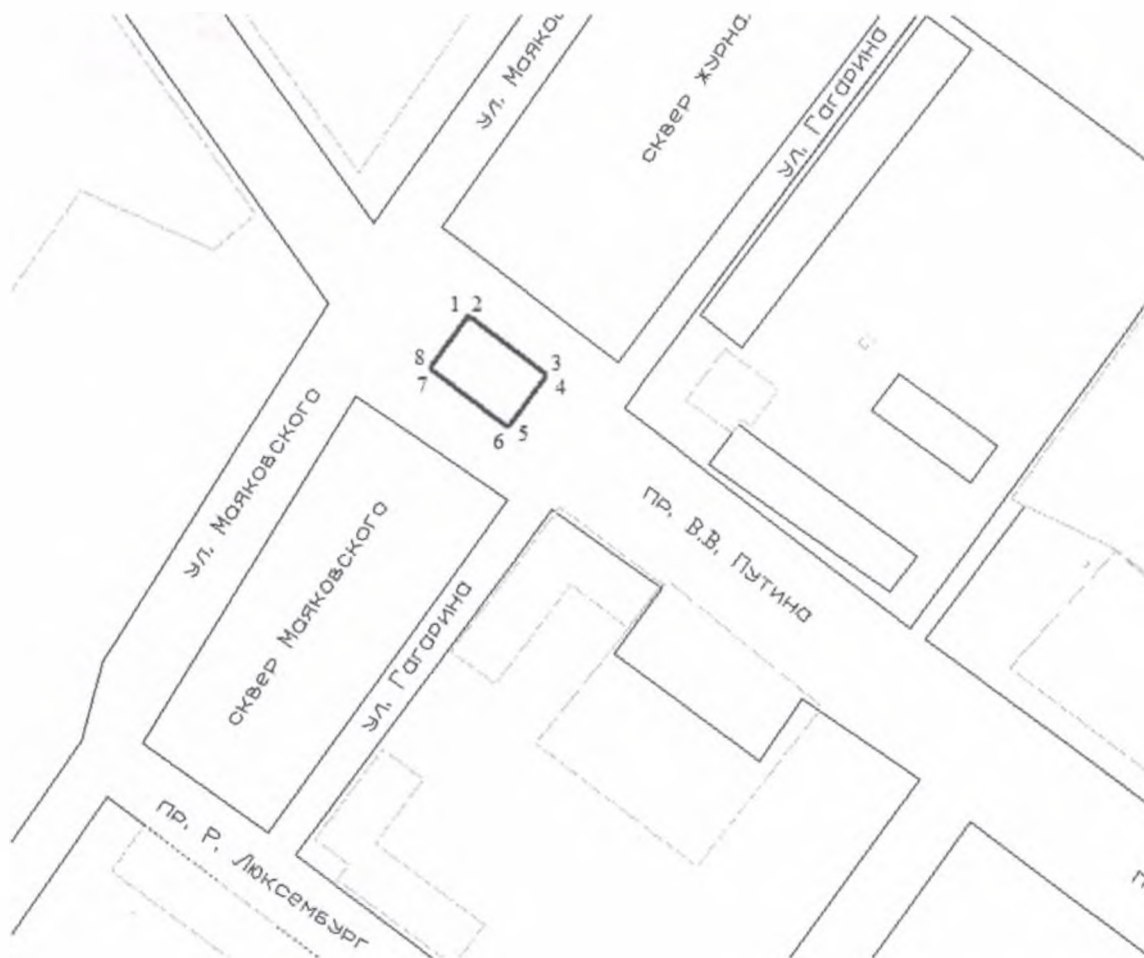
Чеченской Республики
от «03 10» 2014 № 16-н

ГРАНИЦЫ
территорий объектов культурного наследия регионального значения,
расположенных в городе Грозном



1. Граница территории объекта культурного наследия «Монумент героям Гражданской войны Н.Ф. Гикало, А.Д. Шерипову и Г.С. Ахриеву», расположенного по адресу: г. Грозный, Заводской район, пл. Дружбы Народов

ПЛАН - СХЕМА



Д. специалист - эксперт Юсупов А.Р.

КОПИЯ



**Описание границ
территории объекта культурного наследия регионального значения
«Монумент героям Гражданской войны Н.Ф. Гикало, А.Д. Шерипову и Г.С.
Ахриеву», находящегося по адресу: ЧР, г. Грозный, Заводской р-н,
пл. Дружбы Народов**

В результате проведенной настоящей работы, граница территории объекта культурного наследия регионального значения «Монумент героям Гражданской войны Н.Ф. Гикало, А.Д. Шерипову и Г.С. Ахриеву», расположенному по адресу: ЧР, г. Грозный, Заводской р-н, пл. Дружбы Народов, отображена на план-схеме непрерывной линией красного цвета с выделением условных знаков «1», «2», «3», «4», «5», «7» и «8», являющихся угловыми точками и осуществлена их привязка к местности.

Координаты угловых точек границы территории объекта представлены в Местной системе координат и определены с использованием геодезической спутниковой аппаратуры Leica GS08 plus, заводской номер №1852793, свидетельство о поверке № НО04860 (см. Таблица1).

Общий периметр границы памятника составляет – 101,19м. Расстояния между угловыми точками «1» и «2» в правом углу пересечения пр-та В.В. Путина и ул. Маяковского в направлении запад-восток, составляет – 1,01 м, дирекционный угол между ними составляет 109° 41' 31", расстояния между угловыми точками «2» и «3» по пр-ту В.В. Путина в направлении ЮЗ СЗ, составляет –29,19 м, дирекционный угол между ними составляет 127° 03' 44", расстояния между угловыми точками «3» и «4» в правом углу пересечения пр-та В.В. Путина и ул. Гагарина в направлении север-юг, составляет – 1,06 м., дирекционный угол между ними составляет 173° 28' 49", расстояния между угловыми точками «4» и «5» по ул. Гагарина в направлении СВ ЮЗ, составляет –19,22 м., дирекционный угол между ними составляет 216° 36' 06", расстояния между угловыми точками «5» и «6» в левом углу пересечения пр-та В.В. Путина и ул. Гагарина в направлении СВ ЮЗ, составляет – 1,02 м., дирекционный угол между ними составляет 259° 14' 31", расстояния между угловыми точками «6» и «7» по пр-ту В.В. Путина в направлении ЮВ СЗ, составляет – 29,31м., дирекционный угол между ними составляет 259° 14' 31", расстояния между угловыми точками «7» и «8» в левом углу пересечения пр-та В.В. Путина и ул. Маяковского в направлении север-юг, составляет – 1,11м, дирекционный угол между ними составляет 1° 32' 53", и расстояния между угловыми точками «8» и «1» по ул. Маяковского в направлении ЮЗ СВ, составляет – 19,27м, дирекционный угол между ними составляет 35° 54' 02".

Площадь территории памятника определена с использованием геодезической спутниковой аппаратуры Leica GS08 plus, заводской номер №1852793, свидетельство о поверке № НО04860. и составляет 633 кв.м (0,0633 га) (см. Таблица №1).

Ведомость вычисления площади земельного участка

Таблица №1

Название (номер) межевого знака	Дирекционные углы (град. мин. сек.)	Длина линии(м)	Х координата	У координата
1			96145,19	313977,12
	109° 41' 31"	1,01		
2			96144,85	313978,07
	127° 03' 44"	29,19		
3			96127,26	314001,36
	173° 28' 49"	1,06		

Л. специалист-эксперт Чусова А.В.

КОПИЯ

4			96126,21	314001,48
	216° 36' 06"	19,22		
5			96110,78	313990,02
	259° 14' 31"	1,02		
6			96110,59	313989,02
	307° 35' 07"	29,31		
7			96128,47	313965,79
	1° 32' 53"	1,11		
8			96129,58	313965,82
	35° 54' 02"	19,27		
1			96145,19	313977,12

Площадь: 633 кв.м Периметр: 101,19 м



Ли. специалистом - копирист Чурсова С.Д.



КОПИЯ

Приложение № 20
к приказу департамента по охране и
использованию культурного наследия
Чеченской Республики

от «03» 10 2014 г. № 702

**Правовой режим использования земельного участка в границах
территории объектов культурного наследия регионального значения,
расположенных в г. Грозном**

Для земельного участка в границах территории объекта культурного наследия установлен режим использования земель историко-культурного назначения.

Разрешается:

проведение работ по реставрации, консервации, ремонту, приспособлению объекта культурного наследия для современного использования. Порядок проведения работ устанавливается и определяется совокупностью требований уполномоченных органов в соответствии с законодательством по охране объектов культурного наследия;

проведение мероприятий по предотвращению повреждения, разрушения или уничтожения объекта культурного наследия, в том числе:

- обеспечение пожарной безопасности;
- защита от динамических воздействий;
- защита от акустических воздействий;
- сохранение гидрогеологических и экологических условий, необходимых для сохранности объекта культурного наследия.

- защита от неблагоприятного воздействия окружающей среды и иных негативных воздействий, в том числе необходимое для обеспечения этого запрещение или ограничение отдельных видов хозяйственной деятельности.

Допускается, при условии согласования с уполномоченным органом по охране объектов культурного наследия:

реконструкция инженерных сетей, не создающая угрозы памятнику;

размещение вывесок;

размещение информационного оборудования, сопутствующего объекту культурного наследия.

Запрещается:

снос объекта культурного наследия и его частей;

изменение традиционных характеристик здания, влекущее за собой причинение вреда в виде реального ущерба и (или) умаления его историко-культурной ценности.

размещение на фасадах и крышах инженерного оборудования, инженерных сетей и коммуникаций;

прокладка подземных инженерных сетей и коммуникаций, не относящихся к функционированию данного объекта культурного наследия;

размещение рекламы и рекламных конструкций.

Специалист-эксперт Чусова А.Р.

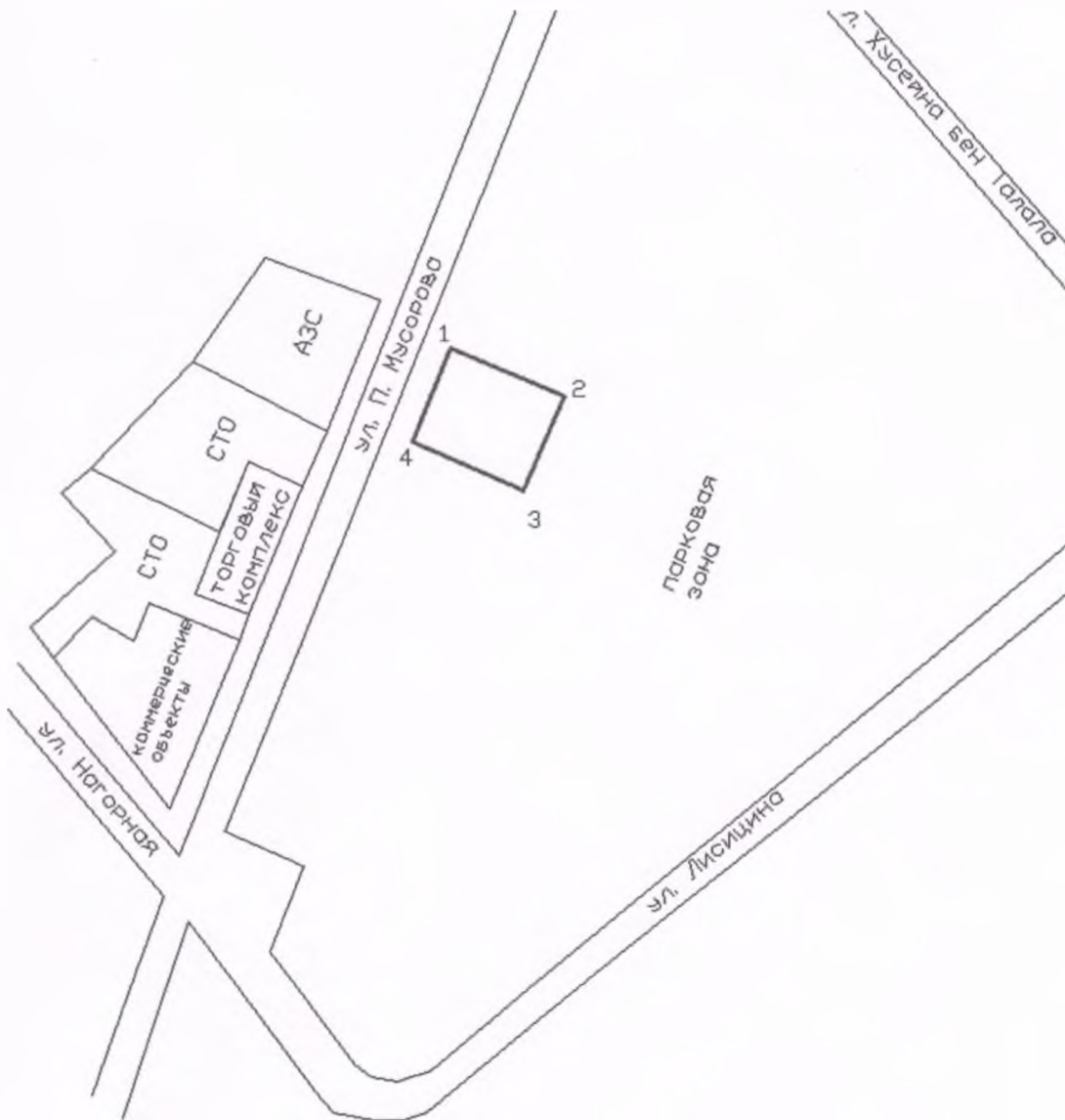
КОПИЯ



Приложение № 2
к приказу департамента по охране и
использованию культурного наследия
Чеченской Республики
от 03.10 2014 № 76-ч

2. Граница территории объекта культурного наследия «Обелиск героям Гражданской войны 1918-1920гг.», расположенного по адресу: г. Грозный, Октябрьский район, пл. П. Мусорова

ПЛАН – СХЕМА



Специальный инженер Курова А.И.

КОПИЯ



**Описание границ
территории объекта культурного наследия регионального значения
«Обелиск героям Гражданской войны 1918-1920 гг.», расположенного по
адресу: ЧР, г. Грозный, Октябрьский р-н, пл. П. Мусорова**

В результате проведенной настоящей работы, граница территории объекта культурного наследия регионального значения «Обелиск героям Гражданской войны 1918-1920гг.», расположенному по адресу: ЧР, г. Грозный, Октябрьский р-н, пл. П. Мусорова отображена на план-схеме непрерывной линией красного цвета с выделением условных знаков «1», «2», «3», «4», «5», и «6», являющихся угловыми точками и осуществлена их привязка к местности.

Координаты угловых точек границы территории объекта представлены в Местной системе координат и определены с использованием геодезической спутниковой аппаратуры Leica GS08 plus, заводской номер № 1852793, свидетельство о поверке № НОО4860 (см. Таблица1).

Общий периметр границы памятника составляет – **145,37м**. Расстояния между угловыми точками «1» и «2» в северо-восточной части памятника в парковой зоне, по направлению СЗ ЮВ, составляет – 39,99 м., дирекционный угол между ними составляет $113^{\circ} 35' 51''$, расстояния между угловыми точками «2» и «3» в юго-восточной части памятника в парковой зоне в направлении СВ ЮЗ, составляет – 33,24 м., дирекционный угол между ними составляет $203^{\circ} 45' 28''$, расстояния между угловыми точками «3» и «4» в юго-западной части памятника в направлении ЮВ СЗ, составляет – 38,79 м., дирекционный угол между ними составляет $293^{\circ} 27' 09''$ и расстояния между угловыми точками «4» и «1» в северо-западной части памятника по ул. П.Мусорова в направлении ЮЗ СВ, составляет – 4,55 м., дирекционный угол между ними составляет $216^{\circ} 03' 52''$, расстояния между угловыми точками «5» и «6» в юго-западной части памятника в направлении ЮВ СЗ, составляет – 64,62 м., дирекционный угол между ними составляет $304^{\circ} 30' 32''$, расстояния между угловыми точками «6» и «7» в северо-западной части памятника в направлении ЮЗ СВ, составляет – 56,11 м., дирекционный угол между ними составляет $34^{\circ} 00' 06''$ и расстояния между угловыми точками «7» и «1» в северо-западной части памятника направлению ЮЗ СВ, составляет – 33,35 м., дирекционный угол между ними составляет $21^{\circ} 41' 46''$.

Площадь территории памятника определена с использованием геодезической спутниковой аппаратуры Leica GS08 plus, заводской номер № 1852793, свидетельство о поверке № НОО4860. и составляет **1311 кв.м. (0,1311 га.)** (см. Таблица №1).

Ведомость вычисления площади земельного участка

Таблица №1

Название (номер) межевого знака	Дирекционные углы (град. мин. сек.)	Длина линии(м)	Х координата	У координата
1			92549,37	316216,88
	$113^{\circ} 35' 51''$	39,99		
2			92533,36	316253,53
	$203^{\circ} 45' 28''$	33,24		
3			92502,94	316240,14
	$293^{\circ} 27' 09''$	38,79		
4			92518,38	316204,55
	$21^{\circ} 41' 46''$	33,35		
1			92549,37	316216,88

Площадь: 1311 кв.м Периметр: 145,37 м

Генеральный инженер Жусова А. Д.

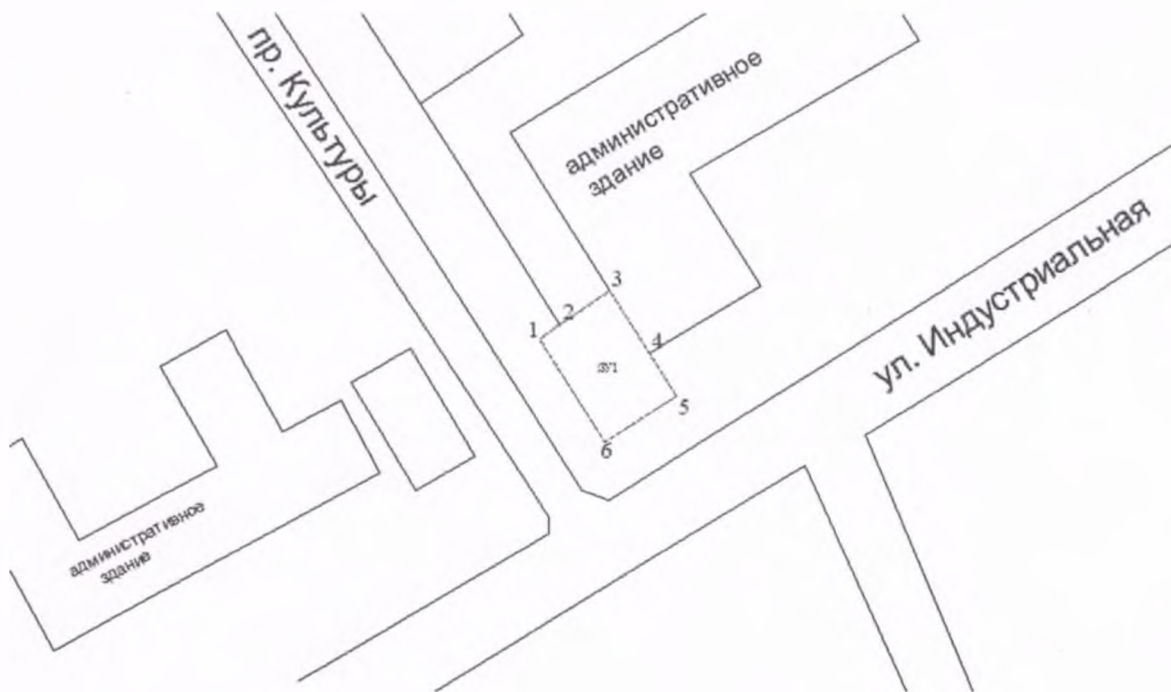
КОПИЯ



Приложение № 3
к приказу департамента по охране и
использованию культурного наследия
Чеченской Республики
от 03.10 2014 № 76.н

3. Граница территории объекта культурного наследия «Памятник пожарным, погибшим в годы Великой Отечественной войны», расположенного по адресу: г. Грозный, Заводской район, ул. Индустриальная

ПЛАН - СХЕМА



Описание границ

**территории объекта культурного наследия регионального значения
«Памятник пожарным, погибшим в годы Великой Отечественной войны»,
расположенного по адресу ЧР, г. Грозный, Заводской р-н, ул. Индустриальная**

В результате проведенной настоящей работы, граница территории объекта культурного наследия регионального значения «Памятник пожарным, погибшим в годы Великой Отечественной войны», расположенного по адресу ЧР, г. Грозный, Заводской р-н, ул. Индустриальная, отображена на план-схеме непрерывной линией красного цвета с выделением условных знаков «1», «2», «3», «4», «5» и «6», являющихся угловыми точками и осуществлена их привязка к местности.

Координаты угловых точек границы территории объекта представлены в Местной системе координат и определены с использованием геодезической спутниковой аппаратуры Leica GS08 plus, заводской номер № 1852793, свидетельство о поверке № НО04860 (см. Таблица1).

Общий периметр границы памятника составляет – 67,78м. Расстояния между угловыми точками «1» и «2» в левом углу памятника по пр-ту Культуры в направлении ЮЗ СВ, составляет – 3,97 м., дирекционный угол между ними составляет 55° 47' 21", расстояния между угловыми точками «2» и «3» по пр-ту Культуры в направлении ЮЗ СВ,

Геометрист-эксперт Юсупов А.Ф.

КОПИЯ

составляет – 9,88 м., дирекционный угол между ними составляет $55^{\circ} 45' 48''$, расстояния между угловыми точками «3» и «4» в правом углу памятника по направлению СЗ ЮВ, составляет – 12 м, дирекционный угол между ними составляет $147^{\circ} 43' 35''$, расстояния между угловыми точками «4» и «5» в правом углу памятника в направлении СЗ ЮВ, составляет – 8,29 м, дирекционный угол между ними составляет $147^{\circ} 46' 03''$, расстояния между угловыми точками «5» и «6» по ул. Индустриальная в направлении СВ ЮЗ, составляет – 13,83 м., дирекционный угол между ними составляет $237^{\circ} 45' 27''$ и расстояния между угловыми точками памятника «6» и «1» по пр-ту Культуры в направлении ЮВ СЗ, составляет – 19,81м., дирекционный угол между ними составляет $327^{\circ} 43' 18''$.

Площадь территории памятника определена с использованием геодезической спутниковой аппаратуры Leica GS08 plus, заводской номер № 1852793, свидетельство о поверке № НО04860 и составляет 277 кв.м (0,0277 га) (см. Таблица №1).

Ведомость вычисления площади земельного участка

Название (номер) межевого знака	Дирекционные углы (град. мин. сек.)	Длина линии(м)	X координата	Y координата
1			94958,69	312883,36
	$55^{\circ} 47' 21''$	3,97		
2			94960,92	312886,64
	$55^{\circ} 45' 48''$	9,88		
3			94966,48	312894,81
	$147^{\circ} 43' 35''$	12		
4			94956,33	312901,22
	$147^{\circ} 46' 03''$	8,29		
5			94949,32	312905,64
	$237^{\circ} 45' 27''$	13,83		
6			94941,94	312893,94
	$327^{\circ} 43' 18''$	19,81		
1			94958,69	312883,36

Площадь: 277 кв.м Периметр: 67,78 м

Генеральный директор Юрлова А. Д.



КОПИЯ

Приложение № 20
к приказу департамента по охране и
использованию культурного наследия
Чеченской Республики

от «03» 10 2014 г. № 762

**Правовой режим использования земельного участка в границах
территории объектов культурного наследия регионального значения,
расположенных в г. Грозном**

Для земельного участка в границах территории объекта культурного наследия установлен режим использования земель историко-культурного назначения.

Разрешается:

проведение работ по реставрации, консервации, ремонту, приспособлению объекта культурного наследия для современного использования. Порядок проведения работ устанавливается и определяется совокупностью требований уполномоченных органов в соответствии с законодательством по охране объектов культурного наследия;

проведение мероприятий по предотвращению повреждения, разрушения или уничтожения объекта культурного наследия, в том числе:

- обеспечение пожарной безопасности;
- защита от динамических воздействий;
- защита от акустических воздействий;
- сохранение гидрогеологических и экологических условий, необходимых для сохранности объекта культурного наследия.
- защита от неблагоприятного воздействия окружающей среды и иных негативных воздействий, в том числе необходимое для обеспечения этого запрещение или ограничение отдельных видов хозяйственной деятельности.

Допускается, при условии согласования с уполномоченным органом по охране объектов культурного наследия:

реконструкция инженерных сетей, не создающая угрозы памятнику;
размещение вывесок;
размещение информационного оборудования, сопутствующего объекту культурного наследия.

Запрещается:

снос объекта культурного наследия и его частей;
изменение традиционных характеристик здания, влекущее за собой причинение вреда в виде реального ущерба и (или) умаления его историко-культурной ценности.

размещение на фасадах и крышах инженерного оборудования, инженерных сетей и коммуникаций;

прокладка подземных инженерных сетей и коммуникаций, не относящихся к функционированию данного объекта культурного наследия;

размещение рекламы и рекламных конструкций.

С. специалист-эксперт Фурсова А.Ф.

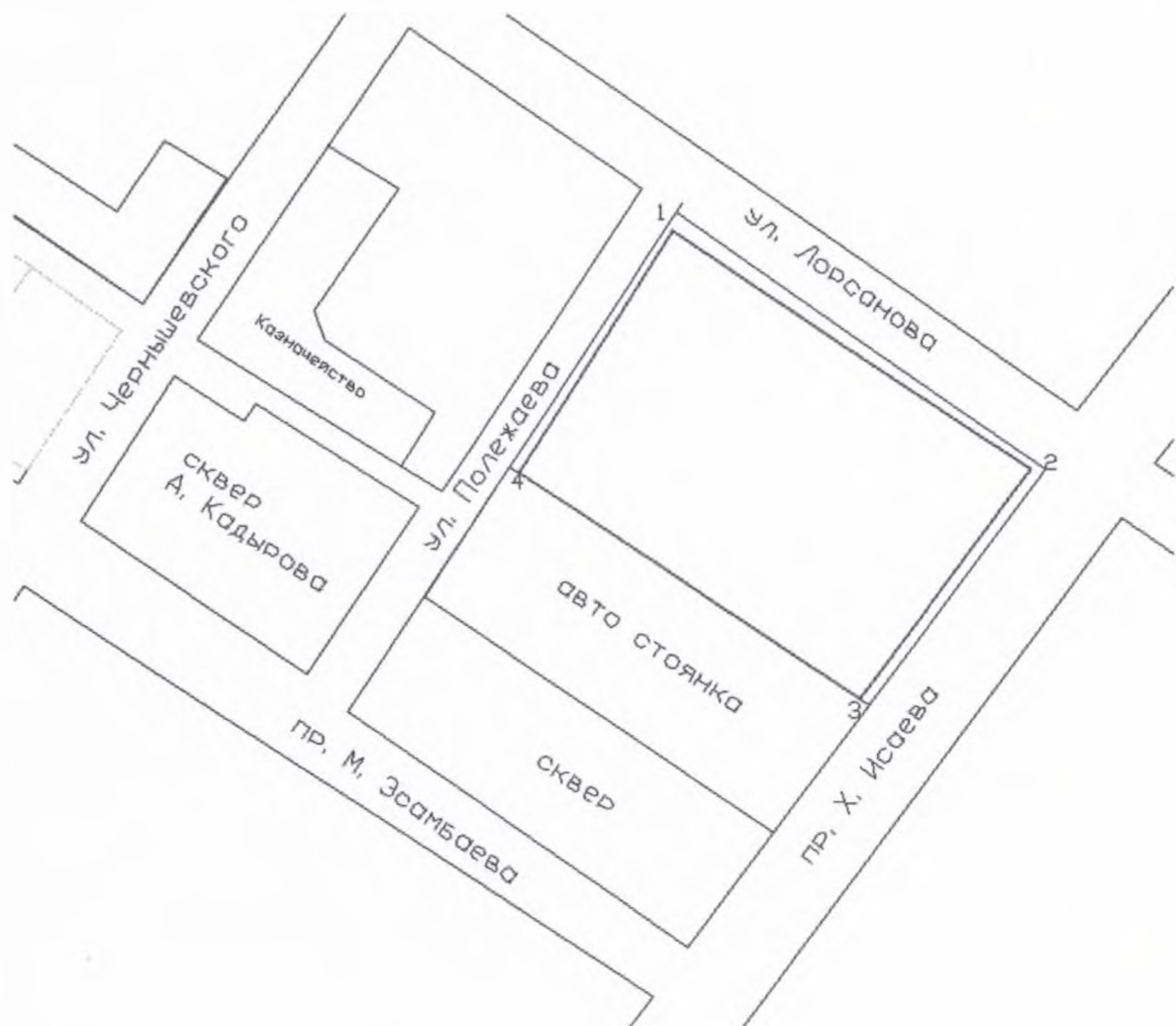
КОПИЯ



Приложение № 4
к приказу департамента по охране и
использованию культурного наследия
Чеченской Республики
от 03 10 2014 № 76-н

4. Граница территории объекта культурного наследия «Здание «Дворец пионеров и школьников», расположенного по адресу: г. Грозный, Ленинский район, пр. Х.А. Исаева, д. 99 (бывший пр. С. Орджоникидзе)

ПЛАН – СХЕМА



Гл. специалист-эксперт Чусова А.Д.

КОПИЯ



**Описание границ
территории объекта культурного наследия регионального значения «Здание «Дворец пионеров и школьников» расположенного по адресу: ЧР, г. Грозный,
Ленинский р-н, пр. Х.А. Исаева, 99 (бывший пр. Орджоникидзе)**

В результате проведенной настоящей работы, граница территории объекта культурного наследия регионального значения «Дворец пионеров и школьников», расположенный по адресу: ЧР, г. Грозный, Ленинский р-н, пр. Х.А. Исаева, д. 99 (бывший пр. Орджоникидзе) отображена на план-схеме непрерывной линией красного цвета с выделением условных знаков «1», «2», «3», и «4», являющихся угловыми точками и осуществлена их привязка к местности.

Координаты угловых точек границы территории объекта представлены в Местной системе координат и определены с использованием геодезической спутниковой аппаратуры Leica GS08 plus, заводской номер № 1852793, свидетельство о поверке № НОО4860 (см. Таблица1).

Общий периметр границы памятника составляет – **381,72м**. Расстояния между угловыми точками «1» и «2» в северо-восточной части памятника по ул. Лорсанова, в направлении СЗ ЮВ, составляет – 115,75 м., дирекционный угол между ними составляет 123° 33' 59", расстояния между угловыми точками «2» и «3» в юго-восточной части памятника по пр. Х. Исаева в направлении СВ ЮЗ, составляет – 77,42 м., дирекционный угол между ними составляет 216° 24' 24", расстояния между угловыми точками «3» и «4» в юго-западной части памятника перед сквером в направлении ЮВ СЗ, составляет – 110,83 м., дирекционный угол между ними составляет 303° 21' 52" и расстояния между угловыми точками «4» и «1» в северо-западной части памятника по ул. Полижаева направлению ЮЗ СВ, составляет – 77,72 м., дирекционный угол между ними составляет 32° 45' 42".

Площадь территории памятника определена с использованием геодезической спутниковой аппаратуры Leica GS08 plus, заводской номер № 1852793, свидетельство о поверке № НОО4860. и составляет **8782 кв.м. (0, 8782 га.)** (см. Таблица №1).

Ведомость вычисления площади земельного участка

Таблица №1

Название (номер) межевого знака	Дирекционные углы (град. мин. сек.)	Длина линии(м)	X координата	Y координата
1			95666,68	315104,77
	123° 33' 59"	115,75		
2			95602,68	315201,22
	216° 24' 24"	77,42		
3			95540,37	315155,27
	303° 21' 52"	110,83		
4			95601,32	315062,71
	32° 45' 42"	77,72		
1			95666,68	315104,77

Площадь: 8782 кв.м. Периметр: 381,72 м.

Геометрический эксперт Юсупов А.С.



КОПИЯ

Приложение № 20
к приказу департамента по охране и
использованию культурного наследия
Чеченской Республики

от «03» 10 2014 г. № 762

**Правовой режим использования земельного участка в границах
территории объектов культурного наследия регионального значения,
расположенных в г. Грозном**

Для земельного участка в границах территории объекта культурного наследия установлен режим использования земель историко-культурного назначения.

Разрешается:

проведение работ по реставрации, консервации, ремонту, приспособлению объекта культурного наследия для современного использования. Порядок проведения работ устанавливается и определяется совокупностью требований уполномоченных органов в соответствии с законодательством по охране объектов культурного наследия;

проведение мероприятий по предотвращению повреждения, разрушения или уничтожения объекта культурного наследия, в том числе:

- обеспечение пожарной безопасности;
- защита от динамических воздействий;
- защита от акустических воздействий;
- сохранение гидрогеологических и экологических условий, необходимых для сохранности объекта культурного наследия.
- защита от неблагоприятного воздействия окружающей среды и иных негативных воздействий, в том числе необходимое для обеспечения этого запрещение или ограничение отдельных видов хозяйственной деятельности.

Допускается, при условии согласования с уполномоченным органом по охране объектов культурного наследия:

реконструкция инженерных сетей, не создающая угрозы памятнику;
размещение вывесок;
размещение информационного оборудования, сопутствующего объекту культурного наследия.

Запрещается:

- снос объекта культурного наследия и его частей;
- изменение традиционных характеристик здания, влекущее за собой причинение вреда в виде реального ущерба и (или) умаления его историко-культурной ценности.
- размещение на фасадах и крышах инженерного оборудования, инженерных сетей и коммуникаций;
- прокладка подземных инженерных сетей и коммуникаций, не относящихся к функционированию данного объекта культурного наследия;
- размещение рекламы и рекламных конструкций.

С. специалист-эксперт Фурсова А.Р.

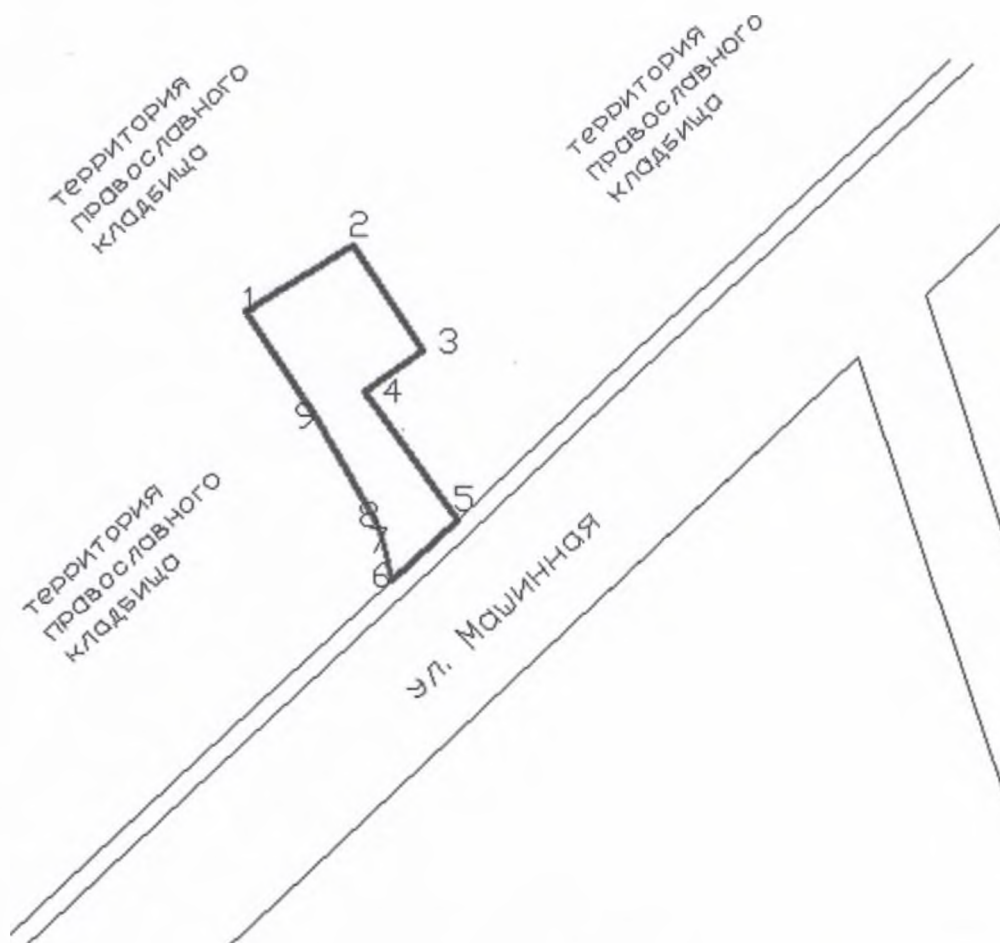
КОПИЯ



Приложение № 5
к приказу департамента по охране и
использованию культурного наследия
Чеченской Республики
от 03 10 2014 № 46-н

5. Граница территории объекта культурного наследия «Братская могила советских воинов, погибших в боях с фашистами на подступах к г. Грозный и умерших от ран в госпиталях в 1942-1945гг.», расположенного по адресу: г. Грозный, Ленинский район, городское кладбище

ПЛАН - СХЕМА



Описание границ

территории объекта культурного наследия регионального значения «Братская могила советских воинов, погибших в боях с фашистами на подступах к г. Грозный и умерших от ран в госпиталях в 1942-1945гг.», расположенного по адресу: ЧР, г. Грозный, Ленинский р-н, Городское кладбище

В результате проведенной настоящей работы, граница территории объекта культурного наследия регионального значения «Братская могила советских воинов, погибших в боях с фашистами на подступах к г. Грозный и умерших от ран в госпиталях в 1942-1945гг.» находящегося по адресу: ЧР, г. Грозный, Ленинский р-н, Городское кладбище, отображена на план-схеме непрерывной линией красного цвета с выделением условных знаков «1», «2», «3», «4», «5», «6», «7», «8» и «9», являющихся угловыми точками и осуществлена их привязка к местности.

Координаты угловых точек границы территории объекта представлены в Местной системе координат и определены с использованием геодезической спутниковой

Л.с. старшим инспектором Кулиева А.Д.

КОПИЯ



аппаратуры Leica GS08 plus, заводской номер №1852793, свидетельство о поверке № НО04860 (см. Таблица1).

Общий периметр границы памятника составляет – 190,87м. Расстояния между угловыми точками «1» и «2» в северо-западной части памятника по направлению ЮЗ СВ, составляет – 27,18 м., дирекционный угол между ними составляет 58° 18' 35", расстояния между угловыми точками «2» и «3» в северо-восточной части памятника по направлению СЗ ЮВ, составляет – 27,51м., дирекционный угол между ними составляет 145° 30' 04", расстояния между угловыми точками «3» и «4» в юго-восточной части памятника по направлению СВ ЮЗ, составляет – 15,7м., дирекционный угол между ними составляет 234° 43' 16", расстояния между угловыми точками «4» и «5» в юго-восточной части памятника по направлению СЗ ЮВ, составляет –34,04м., дирекционный угол между ними составляет 143° 28' 49", расстояния между угловыми точками «5» и «6» в юго-восточной части памятника по направлению СВ ЮЗ, составляет – 19,61м., дирекционный угол между ними составляет 226° 59' 01", расстояния между угловыми точками «6» и «7» в южной части памятника, по направлению, составляет – 8,01м., дирекционный угол между ними составляет 348° 19' 30", расстояния между угловыми точками «7» и «8» в южной части памятника, по направлению юг-север, составляет – 5,26м., дирекционный угол между ними составляет 338° 48' 21", расстояния между угловыми точками «8» и «9» в юго-западной части памятника по направлению ЮВ СЗ, составляет – 26,17м., дирекционный угол между ними составляет 329° 47' 27" и расстояния между угловыми точками «9» и «1» в юго-западной части памятника по направлению ЮВ СЗ, составляет – 27,39м., дирекционный угол между ними составляет 326° 29' 44".

Площадь территории памятника определена с использованием геодезической спутниковой аппаратуры Leica GS08 plus, заводской номер №1852793, свидетельство о поверке № НО04860 и составляет 1286 кв.м (0.4481 га) (см. Таблица №1).

**Ведомость вычисления площади земельного участка
Таблица №1**

Название (номер) межевого знака	Дирекционные углы (град. мин. сек.)	Длина линии(м)	X координата	Y координата
1			98717,7	316133,78
2	58° 18' 35"	27,18		
3	145° 30' 04"	27,51	98731,98	316156,91
4	234° 43' 16"	15,7	98709,31	316172,49
5	234° 43' 16"	15,7		
6	143° 28' 49"	34,04	98700,24	316159,67
7	143° 28' 49"	34,04		
8	226° 59' 01"	19,61	98672,88	316179,93
9	226° 59' 01"	19,61		
10	348° 19' 30"	8,01	98659,5	316165,59
11	348° 19' 30"	8,01		
12	338° 48' 21"	5,26	98667,34	316163,97
13	338° 48' 21"	5,26		
14	329° 47' 27"	26,17	98672,24	316162,07
15	329° 47' 27"	26,17		
16	326° 29' 44"	27,39	98694,86	316148,9
17	326° 29' 44"	27,39		
18			98717,7	316133,78

Площадь: 1286 кв.м Периметр: 190,87 м

Инженер-кооператор Чусова А.Д.

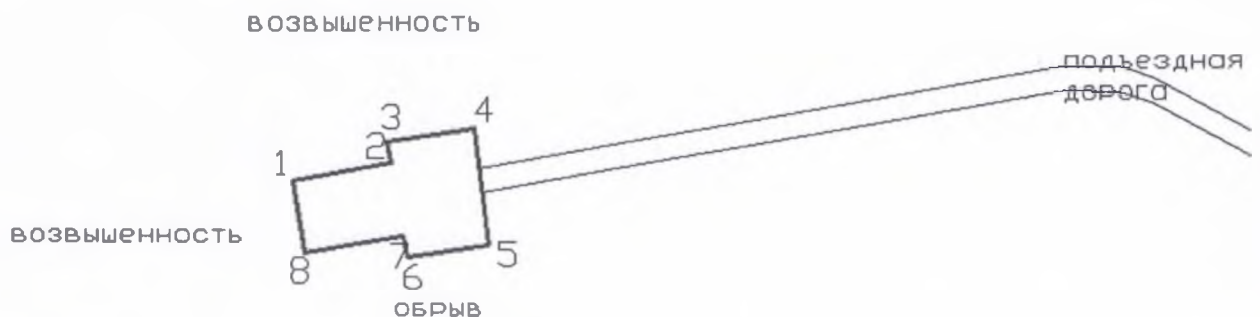
КОПИЯ



Приложение № 6
к приказу департамента по охране и
использованию культурного наследия
Чеченской Республики
от «03» 10 2014 № 46-н

6. Граница территории объекта культурного наследия «Место первой нефтяной скважины, положившей начало нефтяной промышленности г. Грозный», расположенного по адресу: г. Грозный, Старопромысловский район, 9-й городок

ПЛАН - СХЕМА



Описание границ

территории объекта культурного наследия регионального значения «Место первой нефтяной скважины, положившей начало нефтяной промышленности г. Грозный» расположенного по адресу: ЧР, г. Грозный, Старопромысловский район, 9-й городок

В результате проведенной настоящей работы, граница территории объекта культурного наследия регионального значения «Место первой нефтяной скважины, положившей начало нефтяной промышленности г. Грозный», расположенного по адресу: ЧР, г. Грозный, Старопромысловский район, 9-й городок отображена на план-схеме непрерывной линией красного цвета с выделением условных знаков «1», «2», «3», «4», «5», «6», «7» и «8», являющихся угловыми точками и осуществлена их привязка к местности.

Координаты угловых точек границы территории объекта представлены в Местной системе координат и определены с использованием геодезической спутниковой аппаратуры Leica GS08 plus, заводской номер № 1852793, свидетельство о поверке № Н004860 (см. Таблица1).

Общий периметр границы памятника составляет – 98,8 м. Расстояния между угловыми точками «1» и «2» в северо-западной части памятника по направлению запад-восток, составляет – 16,32 м., дирекционный угол между ними составляет $80^{\circ} 05' 15''$, расстояния между угловыми точками «2» и «3» в северо-западной части памятника в направлении юг-север, составляет – 3,51 м., дирекционный угол между ними составляет $350^{\circ} 48' 23''$, расстояния между угловыми точками «3» и «4» в северной части памятника по направлению запад-восток, составляет – 14,37 м., дирекционный угол между ними

Ин. специалист - эксперт Курсова А.Р.

КОПИЯ



составляет $80^{\circ} 54' 41''$, расстояния между угловыми точками «4» и «5» в восточной части памятника по направлению север-юг, составляет – 19,35 м., дирекционный угол между ними составляет $172^{\circ} 52' 30''$, расстояния между угловыми точками «5» и «6» в южной части памятника по направлению восток-запад, составляет – 13,48 м., дирекционный угол между ними составляет $261^{\circ} 22' 59''$, расстояния между угловыми точками «6» и «7» в южной части памятника по направлению юг-север, составляет – 3,5 м., дирекционный угол между ними составляет $350^{\circ} 27' 25''$, расстояния между угловыми точками «7» и «8» в южной части памятника по направлению восток-запад, составляет – 16,32 м., дирекционный угол между ними составляет $261^{\circ} 02' 44''$ и расстояния между угловыми точками «8» и «1» западной части памятника по направлению юг-север, составляет – 11,95 м., дирекционный угол между ними составляет $349^{\circ} 58' 41''$.

Площадь территории памятника определена с использованием геодезической спутниковой аппаратуры Leica GS08 plus, заводской номер № 1852793, свидетельство о поверке № НО04860 и составляет 466 кв.м (0,0466 га) (см. Таблица №1).

Ведомость вычисления площади земельного участка

Таблица № 1

Название (номер) межевого знака	Дирекционные углы (град. мин. сек.)	Длина линии(м)	X координата	Y координата
1			100870,6	303891,79
	$80^{\circ} 05' 15''$	16,32		
2			100873,41	303907,87
	$350^{\circ} 48' 23''$	3,51		
3			100876,87	303907,31
	$80^{\circ} 54' 41''$	14,37		
4			100879,14	303921,5
	$172^{\circ} 52' 30''$	19,35		
5			100859,94	303923,9
	$261^{\circ} 22' 59''$	13,48		
6			100857,92	303910,57
	$350^{\circ} 27' 25''$	3,5		
7			100861,37	303909,99
	$261^{\circ} 02' 44''$	16,32		
8			100858,83	303893,87
	$349^{\circ} 58' 41''$	11,95		
1			100870,6	303891,79

Площадь: 466 кв.м Периметр: 98,8 м

Инженер-геодезист Кучерук А.Д.



КОПИЯ

Приложение № 7
к приказу департамента по охране и
использованию культурного наследия
Чеченской Республики
от «10» 10 2014 № 76 н

7. Граница территории объекта культурного наследия «Дом, в котором находился штаб 1-го стрелкового полка XII Красной Армии», расположенного по адресу: г. Грозный, Ленинский район, ул. А.С. Пушкина, д. 6

ПЛАН - СХЕМА



Описание границ

территории объекта культурного наследия регионального значения «Дом, в котором находился штаб 1-го стрелкового полка XII Красной Армии», расположенного по адресу: ЧР, г. Грозный, Ленинский р-н, ул. А.С. Пушкина, д. 6

В результате проведенной настоящей работы, граница территории объекта культурного наследия регионального значения «Дом, в котором находился штаб 1-го стрелкового полка XII Красной Армии», расположенного по адресу: ЧР, г. Грозный, Ленинский р-н, ул. А.С. Пушкина, д. 6 отображена на план-схеме непрерывной линией красного цвета с выделением условных знаков «1», «2», «3» и «4», являющихся угловыми точками и осуществлена их привязка к местности.

Координаты угловых точек границы территории объекта представлены в Местной системе координат и определены с использованием геодезической спутниковой

Специальный эксперт Мурадова А.С.



КОПИЯ

для документа аппаратуры Leica GS08 plus, заводской номер №1852793, свидетельство о поверке № НО04860 (см. Таблица1).

Общий периметр границы памятника составляет – **98,17м**. Расстояния между угловыми точками «1» и «2» в северо-восточной части памятника по ул. Пушкина в направлении СЗ ЮВ, составляет – 26,24 м., дирекционный угол между ними составляет 121° 17' 49", расстояния между угловыми точками «2» и «3» в юго-восточной части памятника в направлении СВ ЮЗ, составляет – 23,25 м., дирекционный угол между ними составляет 213° 31' 34", расстояния между угловыми точками «3» и «4» в юго-западной части памятника в направлении ЮВ СЗ, составляет – 25,46м., дирекционный угол между ними составляет 301° 18' 40" и расстояния между угловыми точками «4» и «1» в северо-западной части памятника в направлении ЮЗ СВ, составляет – 23,22 м., дирекционный угол между ними составляет 31° 36' 10".

Площадь территории памятника определена с использованием геодезической спутниковой аппаратуры Leica GS08 plus, заводской номер № 1852793, свидетельство о поверке № НО04860 и составляет **600 кв.м (0,0600 га)** (см. Таблица №1).

Ведомость вычисления площади земельного участка

Таблица №1

Название (номер) межевого знака	Дирекционные углы (град. мин. сек.)	Длина линии(м)	X координата	Y координата
1			95813,68	315043,45
	121° 17' 49"	26,24		
2			95800,05	315065,87
	213° 31' 34"	23,25		
3			95780,67	315053,03
	301° 18' 40"	25,46		
4			95793,9	315031,28
	31° 36' 10"	23,22		
1			95813,68	315043,45

Площадь: 600 кв.м Периметр: 98,17 м

Сл. специалист - эксперт Чуриков А.Р.



КОПИЯ

Приложение № 20
к приказу департамента по охране и
использованию культурного наследия
Чеченской Республики

от «03» 10 2014 г. № 702

**Правовой режим использования земельного участка в границах
территории объектов культурного наследия регионального значения,
расположенных в г. Грозном**

Для земельного участка в границах территории объекта культурного наследия установлен режим использования земель историко-культурного назначения.

Разрешается:

проведение работ по реставрации, консервации, ремонту, приспособлению объекта культурного наследия для современного использования. Порядок проведения работ устанавливается и определяется совокупностью требований уполномоченных органов в соответствии с законодательством по охране объектов культурного наследия;

проведение мероприятий по предотвращению повреждения, разрушения или уничтожения объекта культурного наследия, в том числе:

- обеспечение пожарной безопасности;
- защита от динамических воздействий;
- защита от акустических воздействий;
- сохранение гидрогеологических и экологических условий, необходимых для сохранности объекта культурного наследия.

- защита от неблагоприятного воздействия окружающей среды и иных негативных воздействий, в том числе необходимое для обеспечения этого запрещение или ограничение отдельных видов хозяйственной деятельности.

Допускается, при условии согласования с уполномоченным органом по охране объектов культурного наследия:

- реконструкция инженерных сетей, не создающая угрозы памятнику;
- размещение вывесок;
- размещение информационного оборудования, сопутствующего объекту культурного наследия.

Запрещается:

- снос объекта культурного наследия и его частей;
- изменение традиционных характеристик здания, влекущее за собой причинение вреда в виде реального ущерба и (или) умаления его историко-культурной ценности.

- размещение на фасадах и крышах инженерного оборудования, инженерных сетей и коммуникаций;

- прокладка подземных инженерных сетей и коммуникаций, не относящихся к функционированию данного объекта культурного наследия;

- размещение рекламы и рекламных конструкций.

Специалист-эксперт Куроева А.Ф.

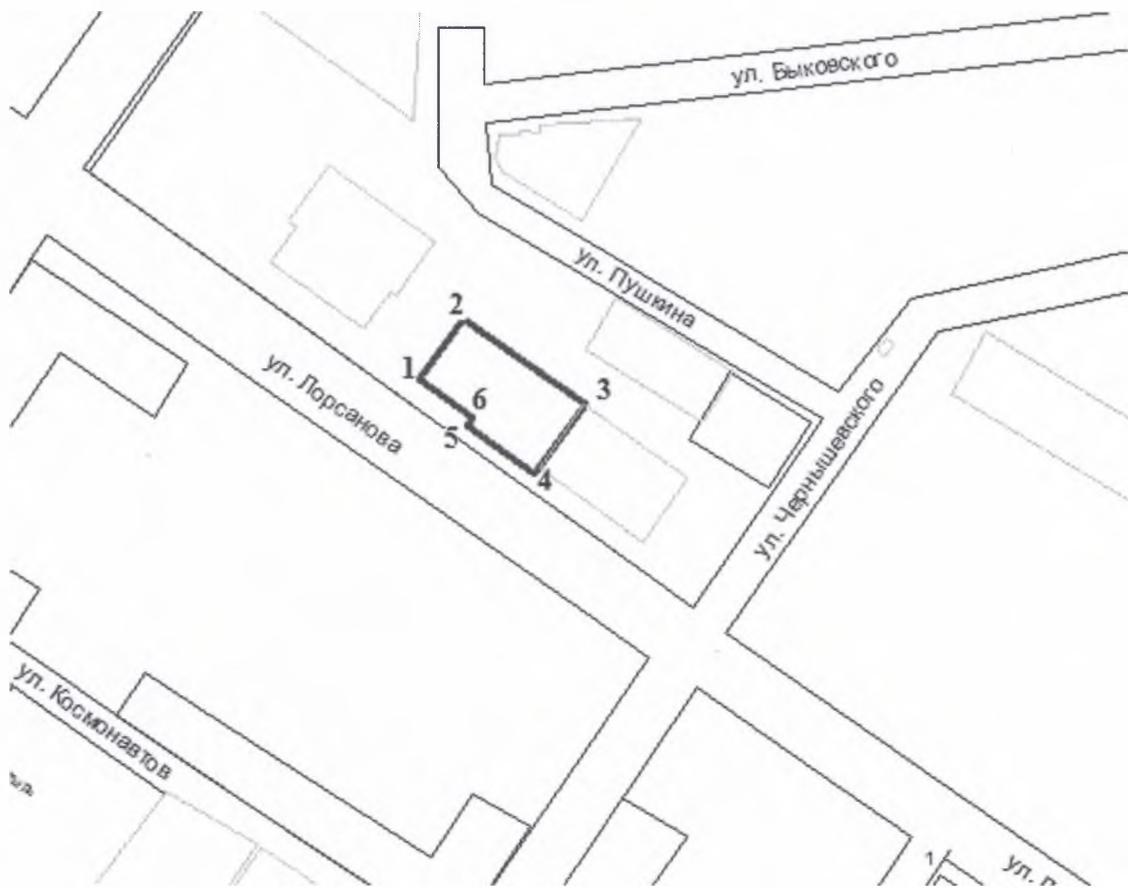


КОПИЯ

Приложение № 8
к приказу департамента по охране и
использованию культурного наследия
Чеченской Республики
от 03.10 2014 № 76-н

**8. Граница территории объекта культурного наследия «Дом П. Косенко»,
расположенного по адресу: г. Грозный, Ленинский район, ул. Ш.
Лорсанова, д. 15**

ПЛАН – СХЕМА



**Описание границ
территории объекта культурного наследия регионального значения «Дом
П. Косенко», расположенного по адресу: ЧР, г. Грозный, Ленинский р-н, ул. Ш.
Лорсанова, д. 15 (бывшая ул. Красных фронтовиков)**

В результате проведенной настоящей работы, граница территории объекта культурного наследия регионального значения «Дом П. Косенко», расположенного по адресу: ЧР, г. Грозный, Ленинский р-н, ул. Ш. Лорсанова, 15 (бывшая ул. Красных фронтовиков) отображена на план-схеме непрерывной линией красного цвета с выделением условных знаков «1», «2», «3», «4», «5», и «6», являющихся угловыми точками и осуществлена их привязка к местности.

Генеральный инженер - эксперт Курбанов А.Д.



КОПИЯ

Координаты угловых точек границы территории объекта представлены в Местной системе координат и определены с использованием геодезической спутниковой аппаратуры Leica GS08 plus, заводской номер №1852793, свидетельство о поверке № НОО4860 (см. Таблица1).

Общий периметр границы памятника составляет – **138,41м**. Расстояния между угловыми точками «1» и «2» в северо-западной части памятника, в направлении ЮЗ СВ, составляет – 22,24 м., дирекционный угол между ними составляет 36° 26' 32", расстояния между угловыми точками «2» и «3» в северо-восточной части памятника в направлении СЗ ЮВ, составляет – 43,99 м., дирекционный угол между ними составляет 124° 37' 07", расстояния между угловыми точками «3» и «4» в юго-восточной части памятника в направлении ЮВ ЮЗ, составляет – 25,47 м., дирекционный угол между ними составляет 215° 46' 51", расстояния между угловыми точками «4» и «5» в юго-западной части памятника по ул. Лорсанова в направлении ЮВ СЗ, составляет – 24,43 м., дирекционный угол между ними составляет 305° 42' 24", расстояния между угловыми точками «5» и «6» в юго-западной части памятника в направлении ЮЗ СВ, составляет – 2,5 м., дирекционный угол между ними составляет 35° 13' 03" и расстояния между угловыми точками «6» и «1» в юго-западной части памятника направлению ЮВ СЗ, составляет – 19,78 м., дирекционный угол между ними составляет 305° 24' 35".

Площадь территории памятника определена с использованием геодезической спутниковой аппаратуры Leica GS08 plus, заводской номер № 1852793, свидетельство о поверке № НОО4860. и составляет **1057 кв.м. (0,1057 га.)** (см. Таблица №1).

Ведомость вычисления площади земельного участка

Таблица №1

Название (номер) межевого знака	Дирекционные углы (град. мин. сек.)	Длина линии(м)	X координата	Y координата
1			95842,44	323767
	36° 26' 32"	22,24		
2			95860,33	323780,21
	124° 37' 07"	43,99		
3			95835,34	323816,41
	215° 46' 51"	25,47		
4			95814,68	323801,52
	305° 42' 24"	24,43		
5			95828,94	323781,68
	35° 13' 03"	2,5		
6			95830,98	323783,12
	305° 24' 35"	19,78		
1			95842,44	323767

Площадь: 1057 кв.м Периметр: 138,41м

Генеральный инженер Жукова А.И.



КОПИЯ

Приложение № 20
к приказу департамента по охране и
использованию культурного наследия
Чеченской Республики

от «03» 10 2014 г. № 102

**Правовой режим использования земельного участка в границах
территории объектов культурного наследия регионального значения,
расположенных в г. Грозном**

Для земельного участка в границах территории объекта культурного наследия установлен режим использования земель историко-культурного назначения.

Разрешается:

проведение работ по реставрации, консервации, ремонту, приспособлению объекта культурного наследия для современного использования. Порядок проведения работ устанавливается и определяется совокупностью требований уполномоченных органов в соответствии с законодательством по охране объектов культурного наследия;

проведение мероприятий по предотвращению повреждения, разрушения или уничтожения объекта культурного наследия, в том числе:

- обеспечение пожарной безопасности;
- защита от динамических воздействий;
- защита от акустических воздействий;
- сохранение гидрогеологических и экологических условий, необходимых для сохранности объекта культурного наследия.

- защита от неблагоприятного воздействия окружающей среды и иных негативных воздействий, в том числе необходимое для обеспечения этого запрещение или ограничение отдельных видов хозяйственной деятельности.

Допускается, при условии согласования с уполномоченным органом по охране объектов культурного наследия:

- реконструкция инженерных сетей, не создающая угрозы памятнику;
- размещение вывесок;
- размещение информационного оборудования, сопутствующего объекту культурного наследия.

Запрещается:

снос объекта культурного наследия и его частей;
изменение традиционных характеристик здания, влекущее за собой причинение вреда в виде реального ущерба и (или) умаления его историко-культурной ценности.

размещение на фасадах и крышах инженерного оборудования, инженерных сетей и коммуникаций;

прокладка подземных инженерных сетей и коммуникаций, не относящихся к функционированию данного объекта культурного наследия;

размещение рекламы и рекламных конструкций.

Специалист-эксперт Курова А.Р.



КОПИЯ

культурного наследия регионального значения «Церковь Архангела Михаила», расположенного по адресу: ЧР, г. Грозный, Ленинский район, пр. А.А. Кадырова, д.21, отображена на план-схеме непрерывной линией красного цвета с выделением условных знаков «1», «2», «3», «4», «5» и «6», являющихся угловыми точками и осуществлена их привязка к местности.

Координаты угловых точек границы территории объекта представлены в Местной системе координат и определены с использованием геодезической спутниковой аппаратуры Leica GS08 plus, заводской номер №1852793, свидетельство о поверке № НО04860 (см. Таблица1).

Общий периметр границы памятника составляет – **236,02м**. Расстояния между угловыми точками «1» и «2» в северо-западной части памятника перед сквером в направлении ЮЗ СВ, составляет – 67,08м., дирекционный угол между ними составляет 56° 54' 16", расстояния между угловыми точками «2» и «3» в северо-восточной части памятника в направлении СЗ ЮВ, составляет – 51,84м., дирекционный угол между ними составляет 149° 39' 22", расстояния между угловыми точками «3» и «4» в юго-восточной части памятника в направлении СВ ЮЗ, составляет – 22,92м., дирекционный угол между ними составляет 237° 11' 01", расстояния между угловыми точками «4» и «5» в юго-восточной части памятника в направлении СВ ЮЗ, составляет – 0,47м., дирекционный угол между ними составляет 323° 36' 56", расстояния между угловыми точками «5» и «6» в юго-восточной части памятника в направлении СВ ЮЗ, составляет – 41,37м., дирекционный угол между ними составляет 235° 19' 08" и расстояния между угловыми точками «6» и «1» в юго-западной части памятника по ул. Кадырова в направлении ЮВ СЗ, составляет – 52,34м., дирекционный угол между ними составляет 326° 34' 48".

Площадь территории памятника определена с использованием геодезической спутниковой аппаратуры Leica GS08 plus, заводской номер № 1852793, свидетельство о поверке № НО04860 и составляет **3400 кв.м (0,3400 га.)** (см. Таблица №1).

Ведомость вычисления площади земельного участка

Таблица № 1

Название (номер) межевого знака	Дирекционные углы (град. мин. сек.)	Длина линии(м)	X координата	Y координата
1			94747,12	315593,05
	56° 54' 16"	67,08		
2			94783,75	315649,25
	149° 39' 22"	51,84		
3			94739,01	315675,44
	237° 11' 01"	22,92		
4			94726,59	315656,18
	323° 36' 56"	0,47		
5			94726,97	315655,9
	235° 19' 08"	41,37		
6			94703,43	315621,88
	326° 34' 48"	52,34		
1			94747,12	315593,05

Площадь: 3400 кв.м Периметр: 236,02 м

Л. Ситомонов - эксперт Кушев А. Д.



КОПИЯ

Приложение № 20
к приказу департамента по охране и
использованию культурного наследия
Чеченской Республики

от «03» 10 2014 г. № 702

**Правовой режим использования земельного участка в границах
территории объектов культурного наследия регионального значения,
расположенных в г. Грозном**

Для земельного участка в границах территории объекта культурного наследия установлен режим использования земель историко-культурного назначения.

Разрешается:

проведение работ по реставрации, консервации, ремонту, приспособлению объекта культурного наследия для современного использования. Порядок проведения работ устанавливается и определяется совокупностью требований уполномоченных органов в соответствии с законодательством по охране объектов культурного наследия;

проведение мероприятий по предотвращению повреждения, разрушения или уничтожения объекта культурного наследия, в том числе:

- обеспечение пожарной безопасности;
- защита от динамических воздействий;
- защита от акустических воздействий;
- сохранение гидрогеологических и экологических условий, необходимых для сохранности объекта культурного наследия.
- защита от неблагоприятного воздействия окружающей среды и иных негативных воздействий, в том числе необходимое для обеспечения этого запрещение или ограничение отдельных видов хозяйственной деятельности.

Допускается, при условии согласования с уполномоченным органом по охране объектов культурного наследия:

- реконструкция инженерных сетей, не создающая угрозы памятнику;
- размещение вывесок;
- размещение информационного оборудования, сопутствующего объекту культурного наследия.

Запрещается:

- снос объекта культурного наследия и его частей;
- изменение традиционных характеристик здания, влекущее за собой причинение вреда в виде реального ущерба и (или) умаления его историко-культурной ценности.
- размещение на фасадах и крышах инженерного оборудования, инженерных сетей и коммуникаций;
- прокладка подземных инженерных сетей и коммуникаций, не относящихся к функционированию данного объекта культурного наследия;
- размещение рекламы и рекламных конструкций.

Специалист-эксперт Курова А.Р.

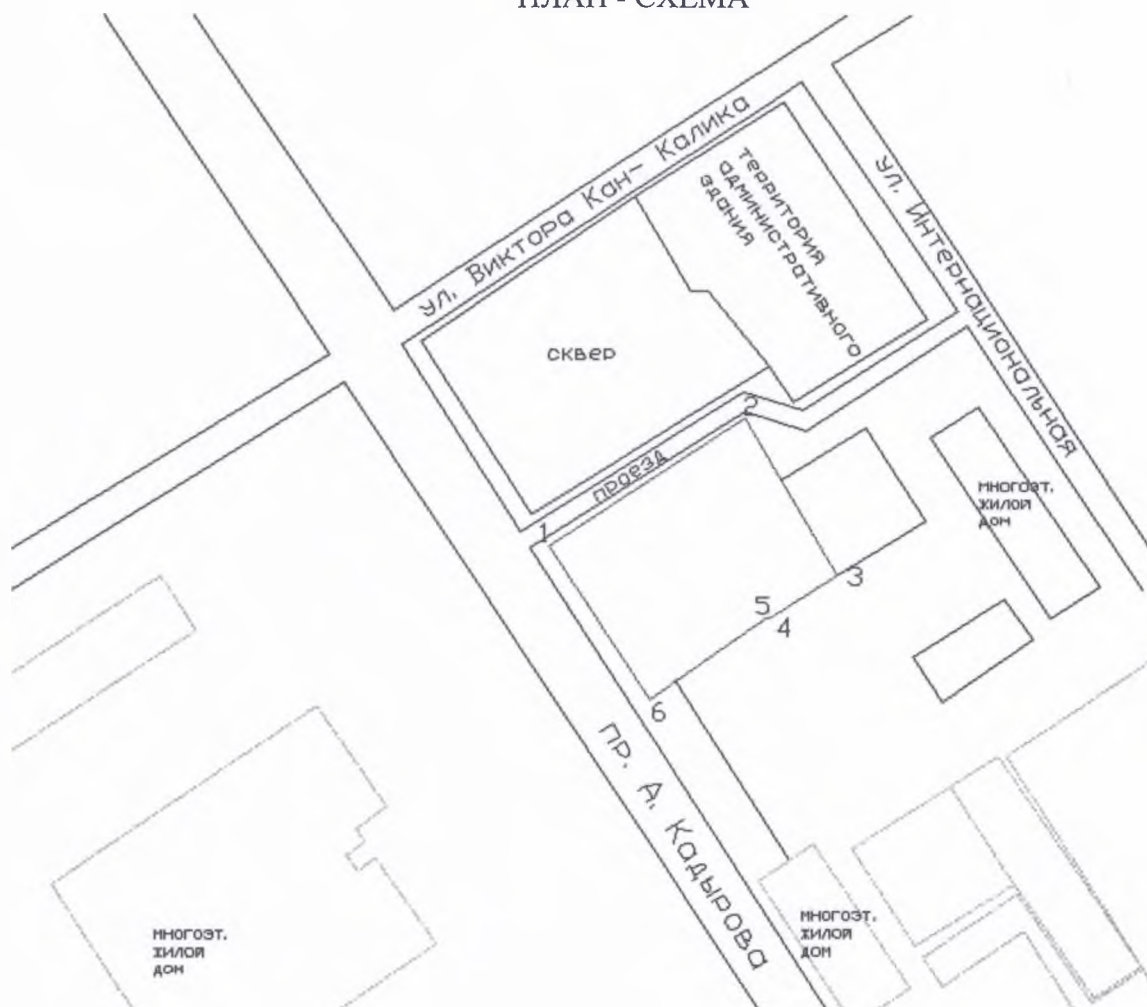
КОПИЯ



Приложение № 9
к приказу департамента по охране и
использованию культурного наследия
Чеченской Республики
от 13.10 2014 № 76

9. Граница территории объекта культурного наследия «Церковь Архангела Михаила», расположенного по адресу: г. Грозный, Ленинский район, пр. А.А. Кадырова, д. 21 (бывший пр. В.А. Ленина)

ПЛАН - СХЕМА



Описание границ

территории объекта культурного наследия регионального значения «Церковь Архангела Михаила», расположенного по адресу: ЧР, г. Грозный, Ленинский район, пр. А.А. Кадырова, д. 21

В результате проведенной настоящей работы, граница территории объекта

де. специалист - эксперт Якушев А.И.

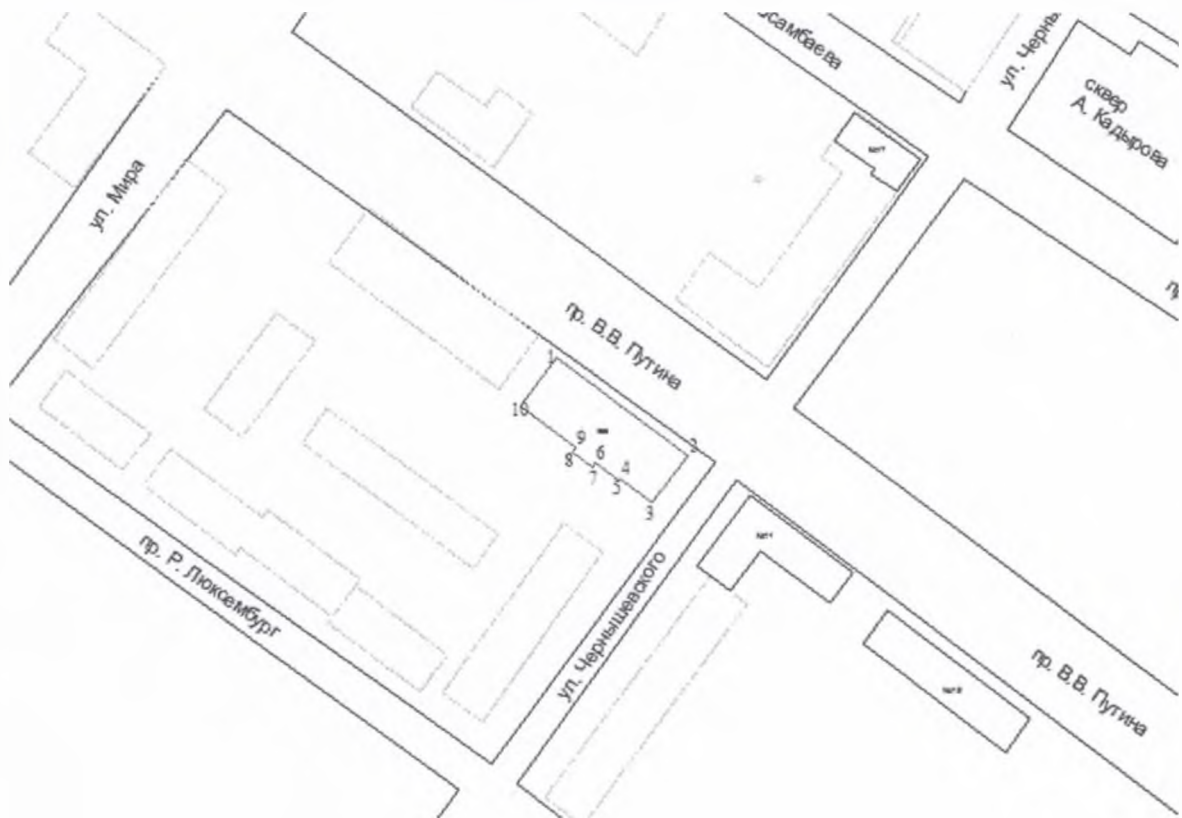


КОПИЯ

Приложение № 10
к приказу департамента по охране и
использованию культурного наследия
Чеченской Республики
от 10 2014 № 76

10. Граница территории объекта культурного наследия «Здание Грозненского универмага», расположенного по адресу: г. Грозный, Заводской район, пр. В.В. Путина, д. 30 (бывший пр. Победы)

ПЛАН - СХЕМА



Описание границ

**территории объекта культурного наследия регионального значения
«Здание Грозненского универмага», находящегося по адресу: ЧР, г. Грозный,
Заводской р-н, пр. В.В. Путина, д. 30**

В результате проведенной настоящей работы, граница территории объекта культурного наследия регионального значения «Здание Грозненского универмага», расположенного по адресу: ЧР, г. Грозный, Заводской р-н, пр. В.В. Путина, д. 30 отображена на план-схеме непрерывной линией красного цвета с выделением условных знаков «1», «2», «3», «4», «5» и «6», являющихся угловыми точками и осуществлена их привязка к местности.

Координаты угловых точек границы территории объекта представлены в Местной системе координат и определены с использованием геодезической спутниковой аппаратуры Leica GS08 plus, заводской номер №1852793, свидетельство о поверке № НО04860 (см. Таблица 1).

Общий периметр границы памятника составляет – 165,41м. Расстояния между угловыми точками «1» и «2» в вдоль пр. В.В. Путина в направлении СЗ ЮВ, составляет – 59 м., дирекционный угол между ними составляет 126° 42' 38", расстояния между угловыми точками «2» и «3» по ул. Чернышевского в направлении СВ ЮЗ, составляет –

Г. специалист-эксперт Якушев А.Г.

КОПИЯ

21м., дирекционный угол между ними составляет $216^{\circ} 41' 43''$, расстояния между угловыми точками «3» и «4» юго-западной части памятника по направлению ЮВ СЗ, составляет – 15,01 м., дирекционный угол между ними составляет $306^{\circ} 42' 34''$, расстояния между угловыми точками «4» и «5» юго-западной части памятника по направлению СВ ЮЗ, составляет –1,0 м., дирекционный угол между ними составляет $216^{\circ} 52' 12''$, расстояния между угловыми точками «5» и «6» юго-западной части памятника по направлению ЮВ СЗ, составляет – 10,1 м., дирекционный угол между ними составляет $306^{\circ} 42' 40''$, расстояния между угловыми точками «6» и «7» юго-западной части памятника по направлению СВ ЮЗ, составляет – 11,7 м., дирекционный угол между ними составляет $216^{\circ} 52' 12''$, расстояния между угловыми точками памятника «7» и «8» юго-западной части памятника по направлению ЮВ СЗ, составляет – 8,8 м., дирекционный угол между ними составляет $306^{\circ} 43' 36''$, расстояния между угловыми точками памятника «8» и «9» юго-западной части памятника по направлению ЮЗ СВ, составляет – 1,7 м., дирекционный угол между ними составляет $216^{\circ} 52' 12''$, расстояния между угловыми точками памятника «9» и «10» юго-западной части памятника по направлению ЮВ СЗ, составляет – 25,1 м., дирекционный угол между ними составляет $306^{\circ} 42' 20''$ и расстояния между угловыми точками памятника «10» и «1» северо-западной части памятника по направлению ЮЗ СВ, составляет – 22 м., дирекционный угол между ними составляет $36^{\circ} 42' 12''$.

Площадь территории памятника определена с использованием геодезической спутниковой аппаратуры Leica GS08 plus, заводской номер № 1852793, свидетельство о поверке № НО04860 и составляет 1298 кв.м (0,0633 га) (см. Таблица №1).

Ведомость вычисления площади земельного участка

Таблица №1

Название (номер) межевого знака	Дирекционные углы (град. мин. сек.)	Длина линии(м)	X координата	Y координата
1			95504,09	314786
	$126^{\circ} 42' 38''$	59		
2			95468,82	314833,3
	$216^{\circ} 41' 43''$	21		
3			95451,98	314820,75
	$306^{\circ} 42' 34''$	15,01		
4			95460,95	314808,72
	$216^{\circ} 52' 12''$	1		
5			95460,15	314808,12
	$306^{\circ} 42' 40''$	10,1		
6			95466,19	314800,02
	$216^{\circ} 52' 12''$	1,7		
7			95464,83	314799
	$306^{\circ} 43' 36''$	8,8		
8			95470,09	314791,95
	$36^{\circ} 52' 12''$	1,7		
9			95471,45	314792,97
	$306^{\circ} 42' 20''$	25,1		
10			95486,45	314772,85
	$36^{\circ} 42' 12''$	22		
1			95504,09	314786

Площадь: 1298 кв.м . Периметр: 165,41 м

Гл. инженер-эксперт Жукова А.Ф.



КОПИЯ

Приложение № 20
к приказу департамента по охране и
использованию культурного наследия
Чеченской Республики

от «03» 10 2014 г. № 702

**Правовой режим использования земельного участка в границах
территории объектов культурного наследия регионального значения,
расположенных в г. Грозном**

Для земельного участка в границах территории объекта культурного наследия установлен режим использования земель историко-культурного назначения.

Разрешается:

проведение работ по реставрации, консервации, ремонту, приспособлению объекта культурного наследия для современного использования. Порядок проведения работ устанавливается и определяется совокупностью требований уполномоченных органов в соответствии с законодательством по охране объектов культурного наследия;

проведение мероприятий по предотвращению повреждения, разрушения или уничтожения объекта культурного наследия, в том числе:

- обеспечение пожарной безопасности;
- защита от динамических воздействий;
- защита от акустических воздействий;
- сохранение гидрогеологических и экологических условий, необходимых для сохранности объекта культурного наследия.

- защита от неблагоприятного воздействия окружающей среды и иных негативных воздействий, в том числе необходимое для обеспечения этого запрещение или ограничение отдельных видов хозяйственной деятельности.

Допускается, при условии согласования с уполномоченным органом по охране объектов культурного наследия:

- реконструкция инженерных сетей, не создающая угрозы памятнику;
- размещение вывесок;
- размещение информационного оборудования, сопутствующего объекту культурного наследия.

Запрещается:

снос объекта культурного наследия и его частей;
изменение традиционных характеристик здания, влекущее за собой причинение вреда в виде реального ущерба и (или) умаления его историко-культурной ценности.

размещение на фасадах и крышах инженерного оборудования, инженерных сетей и коммуникаций;

прокладка подземных инженерных сетей и коммуникаций, не относящихся к функционированию данного объекта культурного наследия;

размещение рекламы и рекламных конструкций.

Специалист-эксперт Куроева А.Р.

КОПИЯ



Приложение № 11
к приказу департамента по охране и
использованию культурного наследия
Чеченской Республики
от «23» 10 2014 № 76-н

**11. Граница территории объекта культурного наследия «Жилой дом»,
расположенного по адресу: г. Грозный, Заводской район, пр. В.В. Путина,
д. 34 (бывший пр. Победы)**

ПЛАН - СХЕМА



Описание границ

**территории объекта культурного наследия регионального значения «Жилой дом»,
расположенного по адресу: ЧР, г. Грозный, Заводской р-н, пр. В.В. Путина, д.34**

В результате проведенной настоящей работы, граница территории объекта культурного наследия регионального значения **Жилой дом**, находящийся по адресу ЧР, г. Грозный, Заводской р-н, пр. В.В. Путина, д. 34, отображена на план-схеме непрерывной линией красного цвета с выделением условных знаков «1», «2», «3», «4», «5» и «6», являющихся угловыми точками и осуществлена их привязка к местности.

Координаты угловых точек границы территории объекта представлены в Местной системе координат и определены с использованием геодезической спутниковой аппаратуры Leica GS08 plus, заводской номер №1852793, свидетельство о поверке № НО04860 (см. Таблица1).

Общий периметр границы памятника составляет – **154,89м**. Расстояния между угловыми точками «1» и «2» в северо-восточной части памятника по пр. В.В. Путина в направлении СЗ ЮВ, составляет – 46,02 м., дирекционный угол между ними составляет 126° 56' 41", расстояния между угловыми точками «2» и «3» в юго-восточной части памятника по направлению СВ ЮЗ, составляет – 13,49 м., дирекционный угол между ними составляет 217° 02' 54", расстояния между угловыми точками «3» и «4» в юго-

Л. специалист-эксперт Курова А.Ф.

КОПИЯ



западной части памятника по направлению ЮВ СЗ, составляет – 31 м., дирекционный угол между ними составляет $306^{\circ} 56' 11''$, расстояния между угловыми точками «4» и «5» в юго-восточной части памятника по направлению СВ ЮЗ, составляет –17,93 м., дирекционный угол между ними составляет $216^{\circ} 54' 30''$, расстояния между угловыми точками «5» и «6» в юго-западной части памятника в направлении ЮВ СЗ, составляет – 15 м., дирекционный угол между ними составляет $306^{\circ} 52' 12''$ и расстояния между угловыми точками памятника «6» и «1» в северо-западной части памятника по ул. Чернышевского в направлении ЮЗ СВ, составляет – 31,45 м., дирекционный угол между ними составляет $36^{\circ} 56' 08''$.

Площадь территории памятника определена с использованием геодезической спутниковой аппаратуры Leica GS08 plus, заводской номер №1852793, свидетельство о поверке № НОО4860 и составляет **890 кв.м (0,0890 га)** (см. Таблица №1).

Ведомость вычисления площади земельного участка

Таблица №1

Название (номер) межевого знака	Дирекционные углы (град. мин. сек.)	Длина линии(м)	X координата	Y координата
1			95454,9	314850,72
	$126^{\circ} 56' 41''$	46,02		
2			95427,24	314887,5
	$217^{\circ} 02' 54''$	13,49		
3			95416,47	314879,37
	$306^{\circ} 56' 11''$	31		
4			95435,1	314854,59
	$216^{\circ} 54' 30''$	17,93		
5			95420,76	314843,82
	$306^{\circ} 52' 12''$	15		
6			95429,76	314831,82
	$36^{\circ} 56' 08''$	31,45		
1			95454,9	314850,72

Площадь: 890 кв.м Периметр: 154,89 м

Генеральный директор - эксперт Жуков А.Ф.



КОПИЯ

Приложение № 20
к приказу департамента по охране и
использованию культурного наследия
Чеченской Республики

от «03» 10 2014 г. № 102

**Правовой режим использования земельного участка в границах
территории объектов культурного наследия регионального значения,
расположенных в г. Грозном**

Для земельного участка в границах территории объекта культурного наследия установлен режим использования земель историко-культурного назначения.

Разрешается:

проведение работ по реставрации, консервации, ремонту, приспособлению объекта культурного наследия для современного использования. Порядок проведения работ устанавливается и определяется совокупностью требований уполномоченных органов в соответствии с законодательством по охране объектов культурного наследия;

проведение мероприятий по предотвращению повреждения, разрушения или уничтожения объекта культурного наследия, в том числе:

- обеспечение пожарной безопасности;
- защита от динамических воздействий;
- защита от акустических воздействий;
- сохранение гидрогеологических и экологических условий, необходимых для сохранности объекта культурного наследия.
- защита от неблагоприятного воздействия окружающей среды и иных негативных воздействий, в том числе необходимое для обеспечения этого запрещение или ограничение отдельных видов хозяйственной деятельности.

Допускается, при условии согласования с уполномоченным органом по охране объектов культурного наследия:

- реконструкция инженерных сетей, не создающая угрозы памятнику;
- размещение вывесок;
- размещение информационного оборудования, сопутствующего объекту культурного наследия.

Запрещается:

- снос объекта культурного наследия и его частей;
- изменение традиционных характеристик здания, влекущее за собой причинение вреда в виде реального ущерба и (или) умаления его историко-культурной ценности.
- размещение на фасадах и крышах инженерного оборудования, инженерных сетей и коммуникаций;
- прокладка подземных инженерных сетей и коммуникаций, не относящихся к функционированию данного объекта культурного наследия;
- размещение рекламы и рекламных конструкций.

Специалист-эксперт Куроева А.Р.

КОПИЯ



Приложение № 12
к приказу департамента по охране и
использованию культурного наследия
Чеченской Республики
от 03 10 2014 № 76ч

**12. Граница территории объекта культурного наследия «Жилой дом»,
расположенного по адресу: г. Грозный, Заводской район, пр. В.В. Путина,
д. 36 (бывший пр. Победы)**

ПЛАН – СХЕМА




**Описание границ
территории объекта культурного наследия регионального значения «Жилой дом»,
расположенного по адресу: г. Грозный, Заводской р-н, пр. В.В. Путина, д. 36**

В результате проведенной настоящей работы, граница территории объекта культурного наследия регионального значения «Жилой дом», расположенного по адресу: ЧР, г. Грозный, Заводской р-н, пр. В.В. Путина, д.36 отображена на план-схеме непрерывной линией красного цвета с выделением условных знаков «1», «2», «3», «4», «5» и «6», являющихся угловыми точками и осуществлена их привязка к местности.

Координаты угловых точек границы территории объекта представлены в Местной системе координат и определены с использованием геодезической спутниковой аппаратуры Leica GS08 plus, заводской номер №1852793, свидетельство о поверке № НО04860 (см. Таблица1).

Т.с. специалист-эксперт Чурсова А.С.

КОПИЯ



Общий периметр границы памятника составляет – 157,99 м. Расстояния между угловыми точками «1» и «2» в вдоль пр-та В.В. Путина в направлении СЗ ЮВ, составляет – 64 м., дирекционный угол между ними составляет 126° 56' 23", расстояния между угловыми точками «2» и «3» юго-восточной части памятника в направлении СВ ЮЗ, составляет – 15 м., дирекционный угол между ними составляет 216° 52' 12", расстояния между угловыми точками «3» и «4» юго-западной части памятника по направлению ЮВ СЗ, составляет – 64,0 м., дирекционный угол между ними составляет 306° 57' 40", и расстояния между угловыми точками «4» и «1» северо-западной части памятника по направлению ЮЗ СВ, составляет – 14,98 м., дирекционный угол между ними составляет 36° 56' 20".

Площадь территории памятника определена с использованием геодезической спутниковой аппаратуры Leica GS08 plus, заводской номер № 1852793, свидетельство о поверке № НОО4860 и составляет 959 кв.м (0,0959 га) (см. Таблица №1).

Ведомость вычисления площади земельного участка

Таблица №1

Название (номер) межевого знака	Дирекционные углы (град. мин. сек.)	Длина линии(м)	X координата	Y координата
1			95413,92	314899,92
	126° 56' 23"	64		
2			95375,46	314951,07
	216° 52' 12"	15		
3			95363,46	314942,07
	306° 57' 40"	64,01		
4			95401,95	314890,92
	36° 56' 20"	14,98		
1			95413,92	314899,92

Площадь: 959 кв.м Периметр: 157,99 м

Ин. специалист-эксперт Чурилова А. Р.



КОПИЯ

Приложение № 20
к приказу департамента по охране и
использованию культурного наследия
Чеченской Республики

от «03» 10 2014 г. № 702

**Правовой режим использования земельного участка в границах
территории объектов культурного наследия регионального значения,
расположенных в г. Грозном**

Для земельного участка в границах территории объекта культурного наследия установлен режим использования земель историко-культурного назначения.

Разрешается:

проведение работ по реставрации, консервации, ремонту, приспособлению объекта культурного наследия для современного использования. Порядок проведения работ устанавливается и определяется совокупностью требований уполномоченных органов в соответствии с законодательством по охране объектов культурного наследия;

проведение мероприятий по предотвращению повреждения, разрушения или уничтожения объекта культурного наследия, в том числе:

- обеспечение пожарной безопасности;
- защита от динамических воздействий;
- защита от акустических воздействий;
- сохранение гидрогеологических и экологических условий, необходимых для сохранности объекта культурного наследия.
- защита от неблагоприятного воздействия окружающей среды и иных негативных воздействий, в том числе необходимое для обеспечения этого запрещение или ограничение отдельных видов хозяйственной деятельности.

Допускается, при условии согласования с уполномоченным органом по охране объектов культурного наследия:

реконструкция инженерных сетей, не создающая угрозы памятнику;
размещение вывесок;
размещение информационного оборудования, сопутствующего объекту культурного наследия.

Запрещается:

- снос объекта культурного наследия и его частей;
- изменение традиционных характеристик здания, влекущее за собой причинение вреда в виде реального ущерба и (или) умаления его историко-культурной ценности.
- размещение на фасадах и крышах инженерного оборудования, инженерных сетей и коммуникаций;
- прокладка подземных инженерных сетей и коммуникаций, не относящихся к функционированию данного объекта культурного наследия;
- размещение рекламы и рекламных конструкций.

Специалист-эксперт Куроева А.Р.

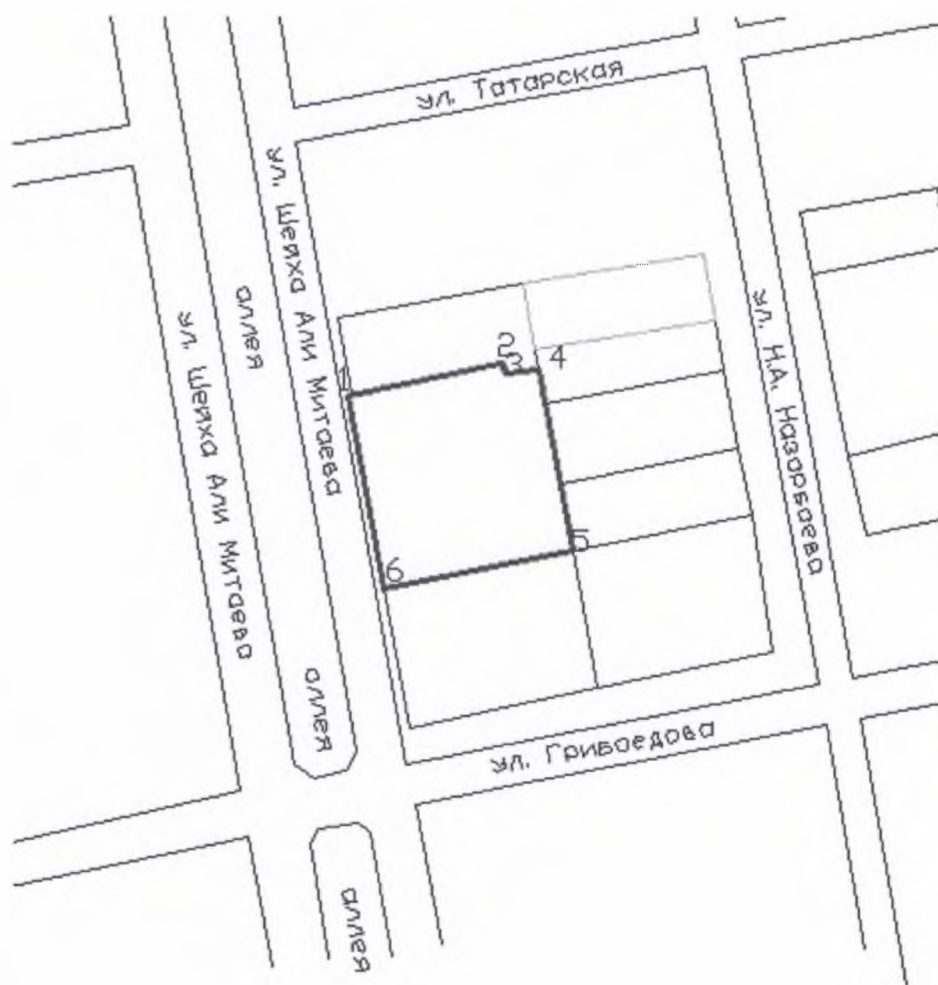


КОПИЯ

Приложение № 13
к приказу департамента по охране и
использованию культурного наследия
Чеченской Республики
от «03 10» 2014 № 76-ч

13. Граница территории объекта культурного наследия «Дом, в котором в период Стодневных боев против бичераховских банд размещался штаб Правого (Особого) фронта», расположенного по адресу: г. Грозный, Ленинский район, ул. А. Митаева, д. 30 (бывшая ул. Первомайская)

ПЛАН - СХЕМА



Гл. специалист-эксперт Куроева А.Д.



КОПИЯ

Описание границ

территории объекта культурного наследия регионального значения «Дом, в котором в период Стодневных боев против бичераховских банд размещался штаб Правого (Особого) фронта», расположенного по адресу: г. Грозный, Ленинский район, ул. А. Митаева, д. 30 (бывшая ул. Первомайская)

В результате проведенной настоящей работы, граница территории объекта культурного наследия регионального значения «Дом, в котором в период Стодневных боев против бичераховских банд размещался штаб Правого (Особого) фронта», расположенного по адресу: ЧР, г. Грозный, Ленинский р-н, ул. А. Митаева, д. 30, отображена на план-схеме непрерывной линией красного цвета с выделением условных знаков «1», «2», «3» и «4», являющихся угловыми точками и осуществлена их привязка к местности.

Координаты угловых точек границы территории объекта представлены в Местной системе координат и определены с использованием геодезической спутниковой аппаратуры Leica GS08 plus, заводской номер №1852793, свидетельство о поверке № НО04860 (см. Таблица1).

Общий периметр границы памятника составляет – **182,41м**. Расстояния между угловыми точками «1» и «2» в северо-западной части памятника в направлении ЮЗ СВ, составляет – 36,79м., дирекционный угол между ними составляет $78^{\circ} 27' 40''$, расстояния между угловыми точками «2» и «3» в северо-восточной части памятника в направлении СЗ ЮВ, составляет – 2,85м., дирекционный угол между ними составляет $157^{\circ} 56' 14''$, расстояния между угловыми точками «3» и «4» в северо-восточной части памятника в направлении ЮЗ СВ, составляет – 7,95м., дирекционный угол между ними составляет $80^{\circ} 13' 03''$, расстояния между угловыми точками «4» и «5» в северо-восточной части памятника в направлении СЗ ЮВ, составляет – 43,27м., дирекционный угол между ними составляет $169^{\circ} 49' 49''$, расстояния между угловыми точками «5» и «6» в юго-восточной части памятника в направлении СВ ЮЗ, составляет – 45,4м., дирекционный угол между ними составляет $258^{\circ} 40' 04''$, и расстояния между угловыми точками «6» и «1» в юго-западной части памятника по ул. Митаева (бывшая Первомайская) в направлении ЮВ СЗ, составляет – 46,15м., дирекционный угол между ними составляет $349^{\circ} 55' 02''$.

Площадь территории памятника определена с использованием геодезической спутниковой аппаратуры Leica GS08 plus, заводской номер № 1852793, свидетельство о поверке № НО04860. и составляет **2073 кв.м. (0, 2073 га.)** (см. Таблица №1).

Ведомость вычисления площади земельного участка

Таблица №1

Название (номер) межевого знака	Дирекционные углы (град. мин. сек.)	Длина линии(м)	X координата	Y координата
1			96667,38	315203,19
	$78^{\circ} 27' 40''$	36,79		
2			96674,74	315239,24
	$157^{\circ} 56' 14''$	2,85		
3			96672,1	315240,31
	$80^{\circ} 13' 03''$	7,95		
4			96673,45	315248,14
	$169^{\circ} 49' 49''$	43,27		
5			96630,86	315255,78
	$258^{\circ} 40' 04''$	45,4		
6			96621,94	315211,27
	$349^{\circ} 55' 02''$	46,15		
1			96667,38	315203,19

Площадь: 2073 кв.м

Периметр: 182,41 м

Л. Миташов-эксперт Чудинов А.Г.

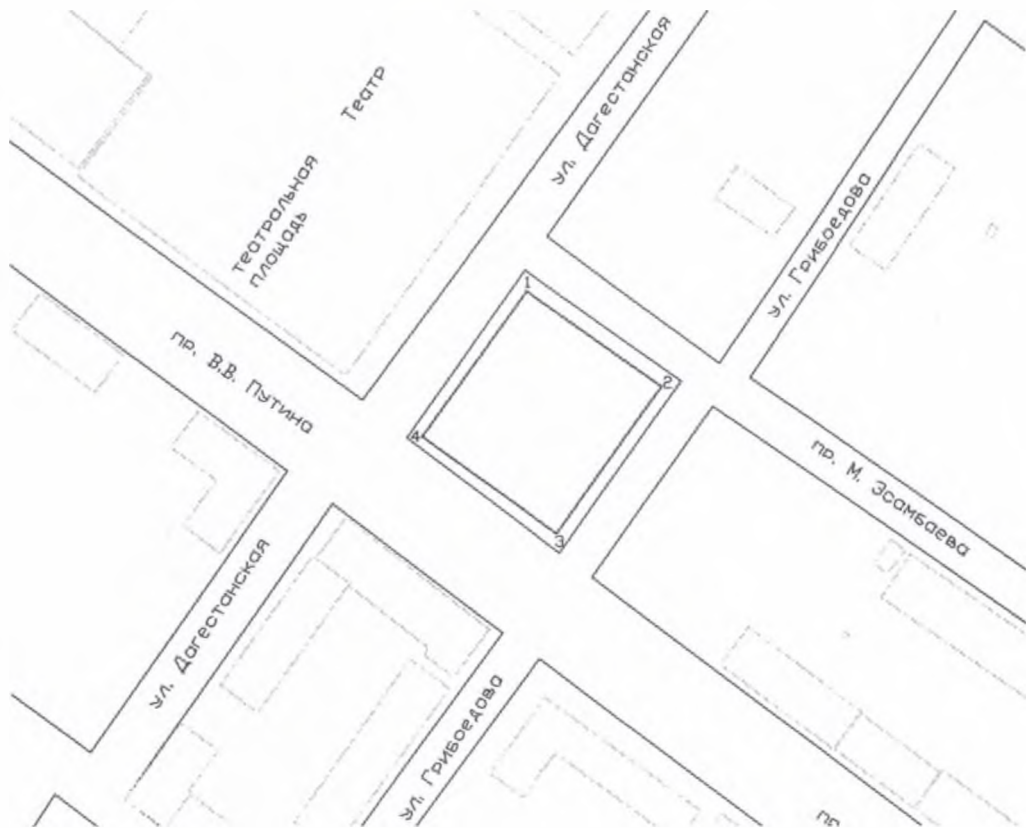


КОПИЯ

Приложение № 14
к приказу департамента по охране и
использованию культурного наследия
Чеченской Республики
от 03.10 2014 № 764

**14. Граница территории объекта культурного наследия «Жилой дом»,
расположенного по адресу: г. Грозный, Ленинский район, пр. М.
Эсамбаева, д. 2 (бывший пр. Революции)**

ПЛАН – СХЕМА



**Описание границ
территории объекта культурного наследия регионального значения
«Жилой дом», расположенного по адресу: г. Грозный, Ленинский район,
пр. М. Эсамбаева, д. 2 (бывший пр. Революции)**

В результате проведенной настоящей работы, граница территории объекта культурного наследия регионального значения «Жилой дом», находящийся по адресу: ЧР, г. Грозный, Ленинский р-н, пр. М. Эсамбаева, 2 (Барский дом), отображена на план-схеме непрерывной линией красного цвета с выделением условных знаков «1», «2», «3» и «4», являющихся угловыми точками и осуществлена их привязка к местности.

Координаты угловых точек границы территории объекта представлены в Местной системе координат и определены с использованием геодезической спутниковой аппаратуры Leica GS08 plus, заводской номер № 1852793, свидетельство о поверке № НОО4860 (см. Таблица 1).

Общий периметр границы памятника составляет – 268,04м. Расстояния между угловыми точками «1» и «2» по пр-ту М. Эсамбаева в направлении СЗ ЮВ, составляет –

Специалист-эксперт Чусова А.Ф.



КОПИЯ

64 м., дирекционный угол между ними составляет $125^{\circ} 38' 04''$, расстояния между угловыми точками «2» и «3» по ул. Грибоедова в направлении СВ ЮЗ, составляет $-70,02$ м., дирекционный угол между ними составляет $215^{\circ} 38' 15''$, расстояния между угловыми точками «3» и «4» по пр-ту. В.В. Путина в направлении ЮЗ СЗ, составляет -64 м., дирекционный угол между ними составляет $305^{\circ} 38' 04''$, расстояния между угловыми точками «4» и «1» по ул. Дагестанской в направлении ЮЗ СВ, составляет $-70,02$ м., дирекционный угол между ними составляет $35^{\circ} 38' 15''$.

Площадь территории памятника определена с использованием геодезической спутниковой аппаратуры Leica GS08 plus, заводской номер №1852793, свидетельство о поверке № НО04860 и составляет **4481 кв.м** (0.4481 га) (см. Таблица №1).

Ведомость вычисления площади земельного участка

Таблица №1

Название (номер) межевого знака	Дирекционные углы (град. мин. сек.)	Длина линии(м)	X координата	Y координата
1			95926,35	314401,68
	$125^{\circ} 38' 04''$	64		
2			95889,06	314453,7
	$215^{\circ} 38' 15''$	70,02		
3			95832,15	314412,9
	$305^{\circ} 38' 04''$	64		
4			95869,44	314360,88
	$35^{\circ} 38' 15''$	70,02		
1			95926,35	314401,68

Площадь: 4481 кв.м Периметр: 268,04 м

С. специалист-эксперт Куисов А. А.

КОПИЯ



Приложение № 15
к приказу департамента по охране и
использованию культурного наследия
Чеченской Республики
от «03» 10 2014 № 76ч

1. Граница территории объекта культурного наследия «Административное здание», расположенного по адресу: г. Грозный, Ленинский район, М. Эсамбаева, д. 7, (бывший пр. Революции)

ПЛАН – СХЕМА




Описание границ

территории объекта культурного наследия регионального значения
«Административное здание», находящегося по адресу: ЧР, г. Грозный,
Ленинский р-н, пр. М. Эсамбаева, д. 7 (бывший пр. Революции)

В результате проведенной настоящей работы, граница территории объекта культурного наследия регионального значения «Административное здание», расположенного по адресу: ЧР, г. Грозный, Ленинский р-н, пр. М. Эсамбаева, д. 7 (бывший пр. Революции) отображена на план-схеме непрерывной линией красного цвета с выделением условных знаков «1», «2», «3», «4», «5», и «6», являющихся угловыми точками и осуществлена их привязка к местности.

Координаты угловых точек границы территории объекта представлены в Местной системе координат и определены с использованием геодезической спутниковой аппаратуры Leica GS08 plus, заводской номер №1852793, свидетельство о поверке № НО04860 (см.

Ин. специалист - инженер Куроев А.Р.



КОПИЯ

Таблица 1).

Общий периметр границы памятника составляет – **315,12м**. Расстояния между угловыми точками «1» и «2» в северо-восточной части памятника, в направлении СЗ ЮВ, составляет – 70,17 м., дирекционный угол между ними составляет 124° 26' 39", расстояния между угловыми точками «2» и «3» в юго-восточной части памятника в направлении СВ ЮЗ, составляет – 83,02 м., дирекционный угол между ними составляет 214° 48' 36", расстояния между угловыми точками «3» и «4» в северной части памятника в направлении ЮВ СЗ, составляет – 5,22 м., дирекционный угол между ними составляет 303° 59' 40", расстояния между угловыми точками «4» и «5» в северной части памятника в направлении СВ ЮЗ, составляет – 4,55 м., дирекционный угол между ними составляет 216° 03' 52", расстояния между угловыми точками «5» и «6» в юго-западной части памятника в направлении ЮВ СЗ, составляет – 64,62 м., дирекционный угол между ними составляет 304° 30' 32', расстояния между угловыми точками «6» и «7» в северо-западной части памятника в направлении ЮЗ СВ, составляет – 56,11 м., дирекционный угол между ними составляет 34° 00' 06" и расстояния между угловыми точками «7» и «1» в северо-западной части памятника направлению ЮЗ СВ, составляет – 31,43 м., дирекционный угол между ними составляет 35° 50' 04".

Площадь территории памятника определена с использованием геодезической спутниковой аппаратуры Leica GS08 plus, заводской номер №1852793, свидетельство о поверке № НО04860. и составляет **6139 кв.м. (0, 6139 га.)** (см. Таблица №1).

Ведомость вычисления площади земельного участка

Таблица №1

Название (номер) межевого знака	Дирекционные углы (град. мин. сек.)	Длина линии(м)	X координата	Y координата
1			95876,24	314666,34
	124° 26' 39"	70,17		
2			95836,55	314724,21
	214° 48' 36"	83,02		
3			95768,39	314676,82
	303° 59' 40"	5,22		
4			95771,31	314672,49
	216° 03' 52"	4,55		
5			95767,63	314669,81
	304° 30' 32"	64,62		
6			95804,24	314616,56
	34° 00' 06"	56,11		
7			95850,76	314647,94
	35° 50' 04"	31,43		
1			95876,24	314666,34

Площадь: 6139 кв.м Периметр: 315,12 м

Л. Степанов - эксперт Куликова А.А.



КОПИЯ

Приложение № 20
к приказу департамента по охране и
использованию культурного наследия
Чеченской Республики

от «03» 10 2014 г. № 802

**Правовой режим использования земельного участка в границах
территории объектов культурного наследия регионального значения,
расположенных в г. Грозном**

Для земельного участка в границах территории объекта культурного наследия установлен режим использования земель историко-культурного назначения.

Разрешается:

проведение работ по реставрации, консервации, ремонту, приспособлению объекта культурного наследия для современного использования. Порядок проведения работ устанавливается и определяется совокупностью требований уполномоченных органов в соответствии с законодательством по охране объектов культурного наследия;

проведение мероприятий по предотвращению повреждения, разрушения или уничтожения объекта культурного наследия, в том числе:

- обеспечение пожарной безопасности;
- защита от динамических воздействий;
- защита от акустических воздействий;
- сохранение гидрогеологических и экологических условий, необходимых для сохранности объекта культурного наследия.

- защита от неблагоприятного воздействия окружающей среды и иных негативных воздействий, в том числе необходимое для обеспечения этого запрещение или ограничение отдельных видов хозяйственной деятельности.

Допускается, при условии согласования с уполномоченным органом по охране объектов культурного наследия:

реконструкция инженерных сетей, не создающая угрозы памятнику;

размещение вывесок;

размещение информационного оборудования, сопутствующего объекту культурного наследия.

Запрещается:

снос объекта культурного наследия и его частей;

изменение традиционных характеристик здания, влекущее за собой причинение вреда в виде реального ущерба и (или) умаления его историко-культурной ценности.

размещение на фасадах и крышах инженерного оборудования, инженерных сетей и коммуникаций;

прокладка подземных инженерных сетей и коммуникаций, не относящихся к функционированию данного объекта культурного наследия;

размещение рекламы и рекламных конструкций.

С. специалист-эксперт Куряева А.Р.

КОПИЯ



Приложение № 16
к приказу департамента по охране и
использованию культурного наследия
Чеченской Республики
от 03 10 2014 № 16-н

2. Граница территории объекта культурного наследия «Дом инженерно-технических работников», расположенного по адресу: г. Грозный, Заводской район, пр. М. Эсамбаева, д. 9 (бывший пр. Революции)

ПЛАН – СХЕМА



Г. Степанов - эксперт Куроев А.Ф.

КОПИЯ

Описание границ

территории объекта культурного наследия регионального значения
«Дом инженерно-технических работников», расположенному по
адресу: ЧР, г. Грозный, Заводской р-н, пр. М. Эсамбаева, д. 9

В результате проведенной настоящей работы, граница территории объекта культурного наследия регионального значения «Дом инженерно-технических работников», адрес: ЧР, г. Грозный, Заводской р-н, пр. М. Эсамбаева, д. 9, отображена на план-схеме непрерывной линией красного цвета с выделением условных знаков «1», «2», «3» и «4», являющихся угловыми точками и осуществлена их привязка к местности.

Координаты угловых точек границы территории объекта представлены в Местной системе координат и определены с использованием геодезической спутниковой аппаратуры Leica GS08 plus, заводской номер № 1852793, свидетельство о поверке № НО04860 (см. Таблица1).

Общий периметр границы памятника составляет – **226,64** м. Расстояния между угловыми точками «1» и «2» в северо-восточной части памятника по ул. Космонавтов в направлении СЗ ЮВ, составляет – 64,63 м., дирекционный угол между ними составляет 124° 22' 34", расстояния между угловыми точками «2» и «3» в юго-восточной части памятника в направлении СВ ЮЗ, составляет – 48,25 м., дирекционный угол между ними составляет 213° 59' 59", расстояния между угловыми точками «3» и «4» в юго-западной части памятника по ул. Эсамбаева в направлении ЮВ СЗ, составляет – 64,7 м., дирекционный угол между ними составляет 303° 39' 38" и расстояния между угловыми точками «4» и «1» в северо-западной части памятника по ул. Мира в направлении ЮЗ СВ, составляет – 49,06 м., дирекционный угол между ними составляет 34° 04' 55".

Площадь территории памятника определена с использованием геодезической спутниковой аппаратуры Leica GS08 plus, заводской номер № 1852793, свидетельство о поверке № НО04860. и составляет **3146 кв.м. (0,3146 га.)** (см. Таблица №1).

Ведомость вычисления площади земельного участка

Таблица №1

Название (номер) межевого знака	Дирекционные углы (град. мин. сек.)	Длина линии(м)	X координата	Y координата
1			95756,71	314776,74
	124° 22' 34"	64,63		
2			95720,22	314830,08
	213° 59' 59"	48,25		
3			95680,22	314803,1
	303° 39' 38"	64,7		
4			95716,08	314749,25
	34° 04' 55"	49,06		
1			95756,71	314776,74

Площадь: 3146 кв.м Периметр: 226,64 м

Г. С. С. С. С. С. - эксперт Куликов А.Ф.



КОПИЯ

Приложение № 20
к приказу департамента по охране и
использованию культурного наследия
Чеченской Республики

от «03» 10 2014 г. № 702

**Правовой режим использования земельного участка в границах
территории объектов культурного наследия регионального значения,
расположенных в г. Грозном**

Для земельного участка в границах территории объекта культурного наследия установлен режим использования земель историко-культурного назначения.

Разрешается:

проведение работ по реставрации, консервации, ремонту, приспособлению объекта культурного наследия для современного использования. Порядок проведения работ устанавливается и определяется совокупностью требований уполномоченных органов в соответствии с законодательством по охране объектов культурного наследия;

проведение мероприятий по предотвращению повреждения, разрушения или уничтожения объекта культурного наследия, в том числе:

- обеспечение пожарной безопасности;
- защита от динамических воздействий;
- защита от акустических воздействий;
- сохранение гидрогеологических и экологических условий, необходимых для сохранности объекта культурного наследия.

- защита от неблагоприятного воздействия окружающей среды и иных негативных воздействий, в том числе необходимое для обеспечения этого запрещение или ограничение отдельных видов хозяйственной деятельности.

Допускается, при условии согласования с уполномоченным органом по охране объектов культурного наследия:

- реконструкция инженерных сетей, не создающая угрозы памятнику;
- размещение вывесок;
- размещение информационного оборудования, сопутствующего объекту культурного наследия.

Запрещается:

- снос объекта культурного наследия и его частей;
- изменение традиционных характеристик здания, влекущее за собой причинение вреда в виде реального ущерба и (или) умаления его историко-культурной ценности.

- размещение на фасадах и крышах инженерного оборудования, инженерных сетей и коммуникаций;

- прокладка подземных инженерных сетей и коммуникаций, не относящихся к функционированию данного объекта культурного наследия;

- размещение рекламы и рекламных конструкций.

Специалист-эксперт Курьева А.Ф.

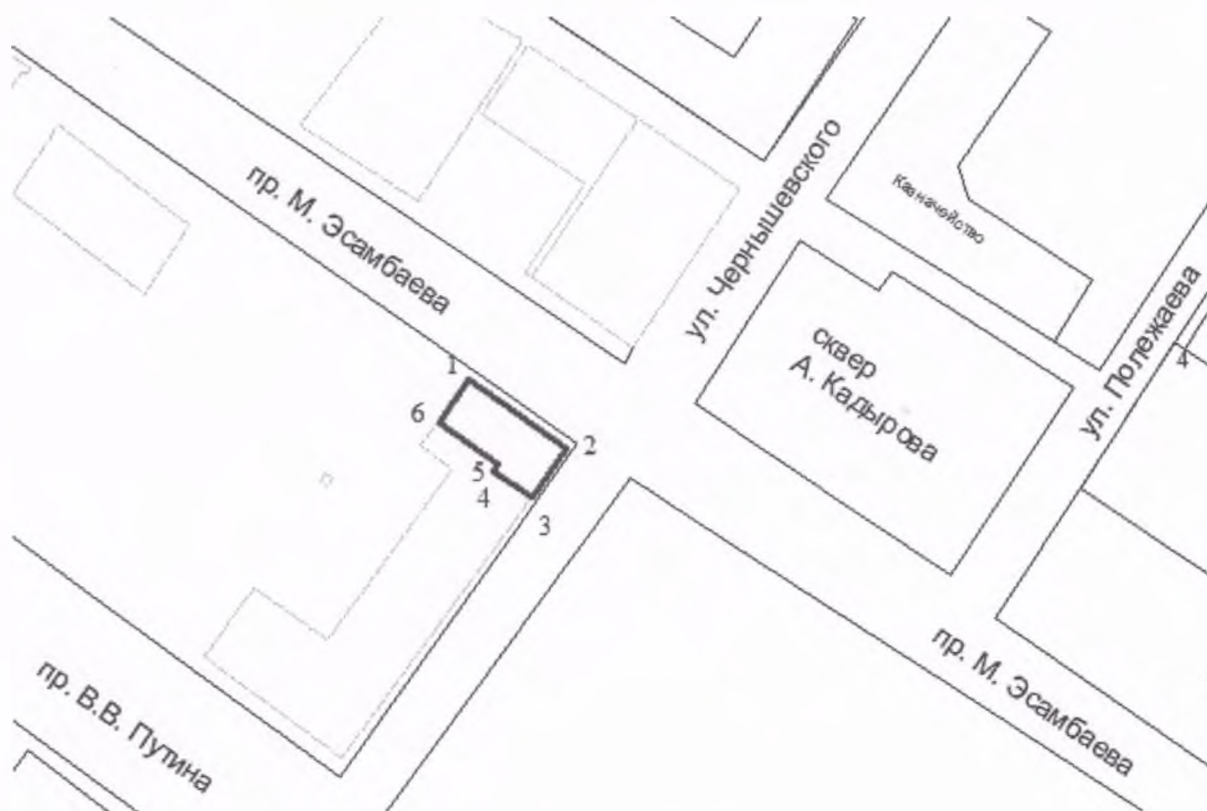
КОПИЯ



Приложение № 17
к приказу департамента по охране и
использованию культурного наследия
Чеченской Республики
от «13» 10 2014 № 76-н

3. Граница территории объекта культурного наследия «Жилой дом со встроенным магазином», расположенного по адресу: г. Грозный, Ленинский район, ул. Н.Г. Чернышевского, д. 67/18

ПЛАН - СХЕМА



Описание границ

**территории объекта культурного наследия регионального значения
«Жилой дом со встроенным магазином», расположенного по адресу:
ЧР, г. Грозный, Ленинский р-н, ул. Н.Г. Чернышевского, д. 67/18**

В результате проведенной настоящей работы, граница территории объекта культурного наследия регионального значения Жилой дом со встроенным магазином адрес: ЧР, г. Грозный, Ленинский р-н, ул. Н.Г. Чернышевского д. 67/18 отображена на план-схеме непрерывной линией красного цвета с выделением условных знаков «1», «2», «3», «4», «5», и «6», являющихся угловыми точками и осуществлена их привязка к местности.

Координаты угловых точек границы территории объекта представлены в Местной системе координат и определены с использованием геодезической спутниковой аппаратуры Leica GS08 plus, заводской номер №1852793, свидетельство о поверке № НО04860 (см. Таблица1).

Общий периметр границы памятника составляет – 86,74 м. Расстояния между угловыми точками «1» и «2» в северо-восточной части памятника по пр. Эсамбаева, в направлении СЗ ЮВ, составляет – 29,01 м., дирекционный угол между ними составляет 124° 14' 16", расстояния между угловыми точками «2» и «3» в юго-восточной части

Ин. оперативный-инженер Юсупов А.Ф.



КОПИЯ

памятника по ул. Чернышевского в направлении СВ ЮЗ, составляет – 14,6 м., дирекционный угол между ними составляет 216° 03' 12", расстояния между угловыми точками «3» и «4» в юго-западной части памятника по границе жилого дома в направлении ЮВ СЗ, составляет – 11,22 м., дирекционный угол между ними составляет 304° 08' 35", расстояния между угловыми точками «4» и «5» в юго-западной части памятника по направлению ЮЗ СВ, составляет – 2,15 м., дирекционный угол между ними составляет 34° 12' 25", расстояния между угловыми точками «5» и «6» в юго-западной части памятника по границе жилого дома, в направлении ЮВ СЗ, составляет – 17,3 м., дирекционный угол между ними составляет 304° 13' 56" и расстояния между угловыми точками «6» и «1» в северо-западной части памятника по направлению ЮЗ СВ, составляет – 12,46 м., дирекционный угол между ними составляет 34° 08' 12".

Площадь территории памятника определена с использованием геодезической спутниковой аппаратуры Leica GS08 plus, заводской номер №1852793, свидетельство о поверке № НО04860. и составляет **383 кв.м. (0,0383 га.)** (см. Таблица №1).

Ведомость вычисления площади земельного участка
Таблица №1

Название (номер) межевого знака	Дирекционные углы (град. мин. сек.)	Длина линии(м)	X координата	Y координата
1			95593,98	314887,41
	124° 14' 16"	29,01		
2			95577,66	314911,39
	216° 03' 12"	14,6		
3			95565,86	314902,8
	304° 08' 35"	11,22		
4			95572,16	314893,51
	34° 12' 25"	2,15		
5			95573,94	314894,72
	304° 13' 56"	17,3		
6			95583,67	314880,42
	34° 08' 12"	12,46		
1			95593,98	314887,41

Площадь: 383 кв.м Периметр: 86,74 м

Т. специалист-эксперт Курова А.Ф.



КОПИЯ

Приложение № 20
к приказу департамента по охране и
использованию культурного наследия
Чеченской Республики

от «03» 10 2014 г. № 802

**Правовой режим использования земельного участка в границах
территории объектов культурного наследия регионального значения,
расположенных в г. Грозном**

Для земельного участка в границах территории объекта культурного наследия установлен режим использования земель историко-культурного назначения.

Разрешается:

проведение работ по реставрации, консервации, ремонту, приспособлению объекта культурного наследия для современного использования. Порядок проведения работ устанавливается и определяется совокупностью требований уполномоченных органов в соответствии с законодательством по охране объектов культурного наследия;

проведение мероприятий по предотвращению повреждения, разрушения или уничтожения объекта культурного наследия, в том числе:

- обеспечение пожарной безопасности;
- защита от динамических воздействий;
- защита от акустических воздействий;
- сохранение гидрогеологических и экологических условий, необходимых для сохранности объекта культурного наследия.

- защита от неблагоприятного воздействия окружающей среды и иных негативных воздействий, в том числе необходимое для обеспечения этого запрещение или ограничение отдельных видов хозяйственной деятельности.

Допускается, при условии согласования с уполномоченным органом по охране объектов культурного наследия:

- реконструкция инженерных сетей, не создающая угрозы памятнику;
- размещение вывесок;
- размещение информационного оборудования, сопутствующего объекту культурного наследия.

Запрещается:

- снос объекта культурного наследия и его частей;
- изменение традиционных характеристик здания, влекущее за собой причинение вреда в виде реального ущерба и (или) умаления его историко-культурной ценности.

размещение на фасадах и крышах инженерного оборудования, инженерных сетей и коммуникаций;

прокладка подземных инженерных сетей и коммуникаций, не относящихся к функционированию данного объекта культурного наследия;

размещение рекламы и рекламных конструкций.

Специалист-эксперт Куреева А.Ф.

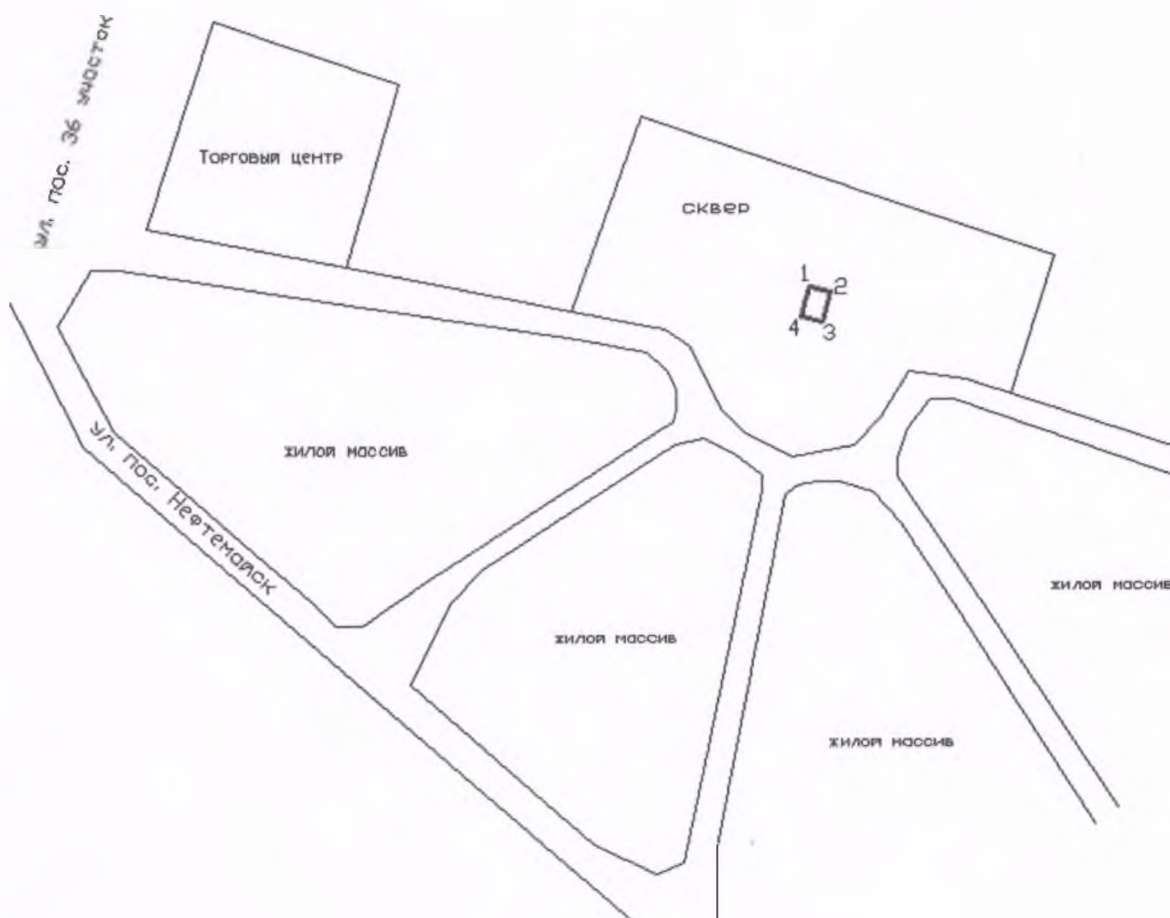
КОПИЯ



Приложение № 18
к приказу департамента по охране и
использованию культурного наследия
Чеченской Республики
от «31» 10 2014 № 76

4. Граница территории объекта культурного наследия «Братская могила советских воинов, погибших в борьбе с фашистами в период битвы за Северный Кавказ (1942г.)», расположенного по адресу: Старопромысловский район, городок Нефтемайск

ПЛАН – СХЕМА



А. А. Ахмедов - эксперт Юсупова А. Р.



КОПИЯ

**Описание границ
территории объекта культурного наследия регионального значения
«Братская могила советских воинов, погибших в борьбе с фашистами (1942г.)»,
расположенного по адресу: ЧР, г. Грозный, Старопромысловский район,
городок Нефтемайск**

В результате проведенной настоящей работы, граница территории объекта культурного наследия регионального значения Братская могила советских воинов, погибших в борьбе с фашистами (1942г.), находящийся по адресу: ЧР, г. Грозный, Старопромысловский район, городок Нефтемайск, отображена на план-схеме непрерывной линией красного цвета с выделением условных знаков «1», «2», «3» и «4», являющихся угловыми точками и осуществлена их привязка к местности.

Координаты угловых точек границы территории объекта представлены в Местной системе координат и определены с использованием геодезической спутниковой аппаратуры Leica GS08 plus, заводской номер №1852793, свидетельство о поверке № НО04860 (см. Таблица1).

Общий периметр границы памятника составляет – 30,19м. Расстояния между угловыми точками «1» и «2» в северной части памятника по направлению запад-восток, составляет – 6,31 м, дирекционный угол между ними составляет 103° 34' 25", расстояния между угловыми точками «2» и «3» в восточной части памятника по направлению север-юг, составляет – 8,79 м, дирекционный угол между ними составляет 193° 32' 47", расстояния между угловыми точками «3» и «4» в южной части памятника по направлению восток-запад, составляет – 6,29 м, дирекционный угол между ними составляет 283° 30' 23" и расстояния между угловыми точками «4» и «1» в западной части памятника по направлению юг-север, составляет – 8,8 м, дирекционный угол между ними составляет 13° 28' 04".

Площадь территории памятника определена с использованием геодезической спутниковой аппаратуры Leica GS08 plus, заводской номер №1852793, свидетельство о поверке № НО04860 и составляет 55 кв.м (0.4481 га) (см. Таблица №1).

Ведомость вычисления площади земельного участка

Таблица №1

Название (номер) межевого знака	Дирекционные углы (град. мин. сек.)	Длина линии(м)	X координата	Y координата
1			102608,86	302284
	103° 34' 25"	6,31		
2			102607,38	302290,13
	193° 32' 47"	8,79		
3			102598,83	302288,07
	283° 30' 23"	6,29		
4			102600,3	302281,95
	13° 28' 04"	8,8		
1			102608,86	302284

Площадь: 55 кв.м Периметр: 30,19 м

Л. Степанов - эксперт Курова А.Ф.



КОПИЯ

Приложение № 20
к приказу департамента по охране и
использованию культурного наследия
Чеченской Республики

от «03» 10 2014 г. № 702

**Правовой режим использования земельного участка в границах
территории объектов культурного наследия регионального значения,
расположенных в г. Грозном**

Для земельного участка в границах территории объекта культурного наследия установлен режим использования земель историко-культурного назначения.

Разрешается:

проведение работ по реставрации, консервации, ремонту, приспособлению объекта культурного наследия для современного использования. Порядок проведения работ устанавливается и определяется совокупностью требований уполномоченных органов в соответствии с законодательством по охране объектов культурного наследия;

проведение мероприятий по предотвращению повреждения, разрушения или уничтожения объекта культурного наследия, в том числе:

- обеспечение пожарной безопасности;
- защита от динамических воздействий;
- защита от акустических воздействий;
- сохранение гидрогеологических и экологических условий, необходимых для сохранности объекта культурного наследия.
- защита от неблагоприятного воздействия окружающей среды и иных негативных воздействий, в том числе необходимое для обеспечения этого запрещение или ограничение отдельных видов хозяйственной деятельности.

Допускается, при условии согласования с уполномоченным органом по охране объектов культурного наследия:

реконструкция инженерных сетей, не создающая угрозы памятнику;
размещение вывесок;
размещение информационного оборудования, сопутствующего объекту культурного наследия.

Запрещается:

снос объекта культурного наследия и его частей;
изменение традиционных характеристик здания, влекущее за собой причинение вреда в виде реального ущерба и (или) умаления его историко-культурной ценности.

размещение на фасадах и крышах инженерного оборудования, инженерных сетей и коммуникаций;

прокладка подземных инженерных сетей и коммуникаций, не относящихся к функционированию данного объекта культурного наследия;

размещение рекламы и рекламных конструкций.

С. специалист-эксперт Чурилова А.Ф.

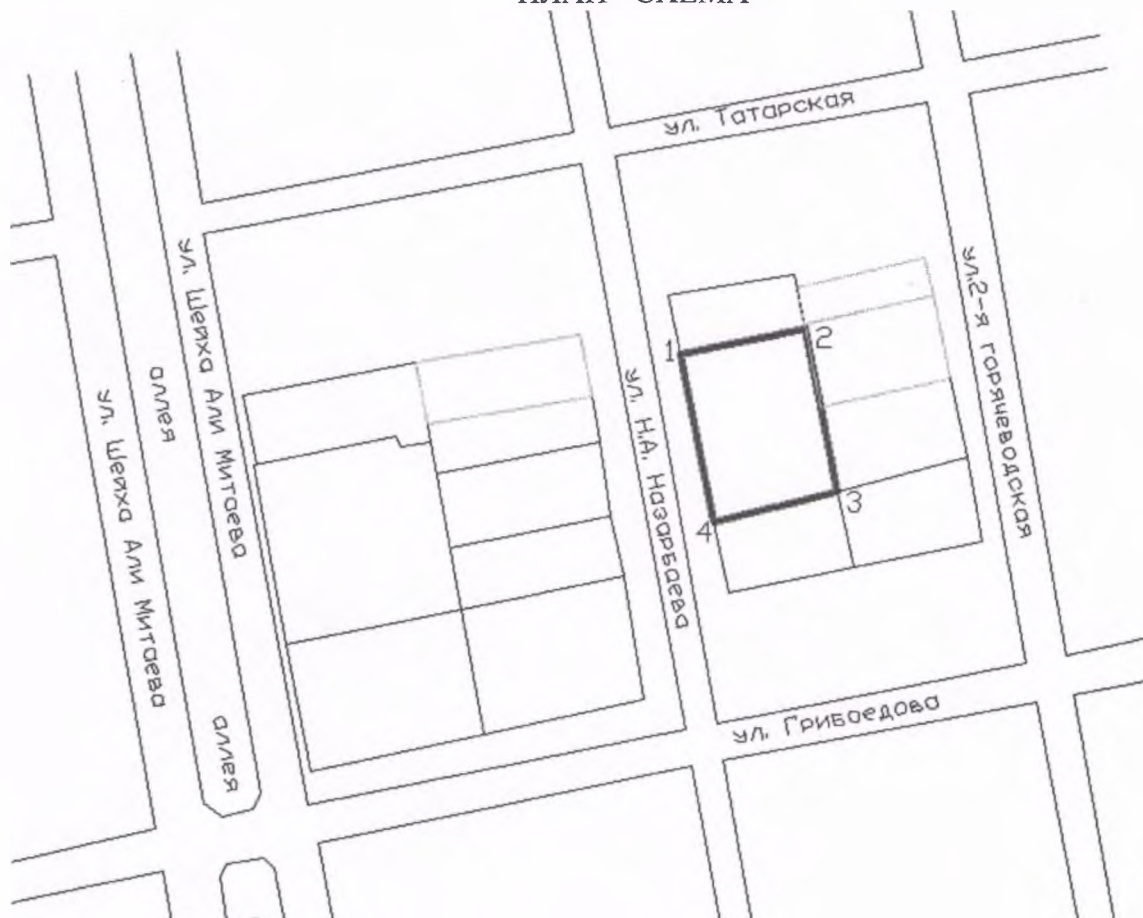
КОПИЯ



Приложение № 19
к приказу департамента по охране и
использованию культурного наследия
Чеченской Республики
от «23» 10 2014 № 16

5. Граница территории объекта культурного наследия «Здание школы им. Дени Арсангираева (Арсанова)», расположенного по адресу: г. Грозный, ул. Н.А. Назарбаева, д. 14 (бывшая ул. Патриса Лумумбы).

ПЛАН - СХЕМА



Описание границ

территории объекта культурного наследия регионального значения
«Здание школы им. Дени Арсангираева (Арсанова)», расположенного по адресу:
ЧР, г. Грозный, Ленинский р-н, ул. Н.А. Назарбаева, д.14

В результате проведенной настоящей работы, граница территории объекта культурного наследия регионального значения «Здание школы им. Дени Арсангираева (Арсанова)» расположенного по адресу: ЧР, г. Грозный, Ленинский р-н, ул. Н.А. Назарбаева, д. 14, отображена на план-схеме непрерывной линией красного цвета с выделением условных знаков «1», «2», «3», «4», «5» и «6», являющихся угловыми точками и осуществлена их привязка к местности.

Координаты угловых точек границы территории объекта представлены в Местной системе координат и определены с использованием геодезической спутниковой аппаратуры Leica GS08 plus, заводской номер № 1852793, свидетельство о поверке № НО04860 (см. Таблица 1).

Т. Смирнова - эксперт Юсупов А.Г.



КОПИЯ

Общий периметр границы памятника составляет – 150,88м. Расстояния между угловыми точками «1» и «2» в северо-западной части памятника в направлении ЮЗ СВ, составляет – 32,6м., дирекционный угол между ними составляет 78° 40' 47", расстояния между угловыми точками «2» и «3» в северо-восточной части памятника в направлении СЗ ЮВ, составляет – 42,17м., дирекционный угол между ними составляет 168° 47' 19", расстояния между угловыми точками «3» и «4» в юго-восточной части памятника в направлении СВ ЮЗ, составляет – 32,71м., дирекционный угол между ними составляет 256° 31' 44" и расстояния между угловыми точками «4» и «1» в юго-западной части памятника по ул. Назарбаева в направлении ЮВ СЗ, составляет – 43,4м., дирекционный угол между ними составляет 348° 53' 41".

Площадь территории памятника определена с использованием геодезической спутниковой аппаратуры Leica GS08 plus, заводской номер №1852793, свидетельство о поверке № НОО4860. и составляет 1397 кв.м. (0,1397 га.) (см. Таблица №1).

Ведомость вычисления площади земельного участка

Таблица №1

Название (номер) межевого знака	Дирекционные углы (град. мин. сек.)	Длина линии(м)	X координата	Y координата
1			96695,78	315312,07
	78° 40' 47"	32,6		
2			96702,18	315344,04
	168° 47' 19"	42,17		
3			96660,81	315352,24
	256° 31' 44"	32,71		
4			96653,19	315320,43
	348° 53' 41"	43,4		
1			96695,78	315312,07

Площадь: 1397 кв.м Периметр: 150,88 м

Гл. специалист - Эксперт Жукова Н.Ф.



КОПИЯ

Приложение № 20
к приказу департамента по охране и
использованию культурного наследия
Чеченской Республики

от «03» 10 2014 г. № 702

**Правовой режим использования земельного участка в границах
территории объектов культурного наследия регионального значения,
расположенных в г. Грозном**

Для земельного участка в границах территории объекта культурного наследия установлен режим использования земель историко-культурного назначения.

Разрешается:

проведение работ по реставрации, консервации, ремонту, приспособлению объекта культурного наследия для современного использования. Порядок проведения работ устанавливается и определяется совокупностью требований уполномоченных органов в соответствии с законодательством по охране объектов культурного наследия;

проведение мероприятий по предотвращению повреждения, разрушения или уничтожения объекта культурного наследия, в том числе:

- обеспечение пожарной безопасности;
- защита от динамических воздействий;
- защита от акустических воздействий;
- сохранение гидрогеологических и экологических условий, необходимых для сохранности объекта культурного наследия.

- защита от неблагоприятного воздействия окружающей среды и иных негативных воздействий, в том числе необходимое для обеспечения этого запрещение или ограничение отдельных видов хозяйственной деятельности.

Допускается, при условии согласования с уполномоченным органом по охране объектов культурного наследия:

- реконструкция инженерных сетей, не создающая угрозы памятнику;
- размещение вывесок;
- размещение информационного оборудования, сопутствующего объекту культурного наследия.

Запрещается:

- снос объекта культурного наследия и его частей;
- изменение традиционных характеристик здания, влекущее за собой причинение вреда в виде реального ущерба и (или) умаления его историко-культурной ценности.

- размещение на фасадах и крышах инженерного оборудования, инженерных сетей и коммуникаций;

- прокладка подземных инженерных сетей и коммуникаций, не относящихся к функционированию данного объекта культурного наследия;

- размещение рекламы и рекламных конструкций.

Специалист-эксперт Кулиева А.Р.