КОПИЯ

ДЛЯ ДОКУМЕНТОВ

МИНИСТЕРСТВО КУЛЬТУРЫ ЧЕЧЕНСКОЙ РЕСПУБЛИКИ

ДЕПАРТАМЕНТ ПО ОХРАНЕ И ИСПОЛЬЗОВАНИЮ КУЛЬТУРНОГО НАСЛЕДИЯ (ПАМЯТНИКОВ ИСТОРИИ И КУЛЬТУРЫ) ЧЕЧЕНСКОЙ РЕСПУБЛИКИ

ПРИКАЗ

«08» декабря 2014г. г. Грозный № 113-п

Об утверждении границ территорий
объектов культурного наследия
религиозного назначения,
расположенных на территории Гудермесского района,
и режимах их использования

В соответствии с Федеральным законом от 25 июня 2002 года № 73-ФЗ «Об объектах культурного наследия (памятниках истории и культуры) народов Российской Федерации», Законом Чеченской Республики от 20 декабря 2006 года № 59-рз «Об объектах культурного наследия в Чеченской Республике», в целях обеспечения сохранности и государственной охраны объектов культурного наследия религиозного назначения, расположенных на территории Гудермесского района, и их территорий

ПРИКАЗЫВАЮ:

1. Утвердить прилагаемые границы территорий объектов культурного наследия религиозного значения, расположенных на территории Гудермесского района, принятых на государственную охрану постановлением Правительства Чеченской Республики от 03 сентября 2013 г. № 231:

1) «Зиярт Юсуп-Хаджи», расположенный по адресу: Чеченская Республика, Гудермесский район, с. Кошкельды (Приложение № 1)

2) «Зиярт Байбетира», расположенный по адресу: Чеченская Республика, Гудермесский район, с. Кошкельды (Приложение № 2)

3) «Зиярт Нурмохмада», расположенный по адресу: Чеченская Республика, Гудермесский район, с. Кошкельды (Приложение № 3)

4) «Зиярт Киши-Хаджи», расположенный по адресу: Чеченская Республика, Гудермесский район, с. Илсхан-Юрт (Приложение № 4)

5) «Зиярт Моци» расположенный по адресу: Чеченская Республика, Гудермесский район, с. Илсхан-Юрт (Приложение № 5)

6) «Зиярт Маи», расположенный по адресу: Чеченская Республика, Гудермесский район, с. Мелчхи (Истису) (Приложение № 6)

7) «Зиярт Шааби», расположенный по адресу: Чеченская Республика, Гудермесский район, с. Брагуны (Приложение № 7)

2. Утвердить режим использования земельных участков в границах территории объектов культурного наследия регионального назначения, расположенных в Гудермесском районе (Приложение № 8)

3. Контроль за исполнением настоящего приказа возложить на начальника отдела научно-технической документации и экспертизы Департамент по охране и использованию культурного наследия (памятников истории и культуры) Чеченской Республики А.В. Исаева.

Директор Л-А.А-М. Усманов

КОПИЯ

ДЛЯ ДОКУМЕНТОВ

КОПИЯ

Приложение № 1
к приказу Департамента по охране и использованию культурного наследия (памятников истории и культуры) Чеченской Республики
от «08» декабря 2014 г. № 113-п

Граница территории
объекта культурного наследия религиозного назначения
«Зиярт Юсуп-Хаджи» (Гудермесский район с. Кошкельды)

Масштаб 1:100

Геодезические данные				
Номер межевого знака	Координаты точек, м		Дирекционные углы	Длины сторон, м
	X	Y		
1	87190.663	368784.338		15,00м
2	87186.177	368798.599		10,00м
3	91627.562	348381.476		15,00м
4	87176.581	368795.762		10,00м
1	87181.373	368781.273		

Площадь участка 150,0 кв.м.
Общий периметр: 50,0м

Вед. специалист - эксперт отдела инспекции и госреестра
Цугева Л. А.

КОПИЯ

ДЛЯ ДОКУМЕНТОВ

Приложение № 2
к приказу Департамента по охране и использованию культурного наследия (памятников истории и культуры) Чеченской Республики
от «08» декабря 2014 г. № 113-п

Граница территории
объекта культурного наследия религиозного назначения
«Зиярт Байбетира» (Гудермесский район с. Кошкельды)

Масштаб 1:100

Геодезические данные				
Номер межевого знака	Координаты точек, м		Дирекционные углы	Длины сторон, м
	X	Y		
1	87190.663	368784.338		15,00м
2	87186.177	368798.599		10,00м
3	91627.562	348381.476		15,00м
4	87176.581	368795.762		10,00м
1	87181.373	368781.273		

Площадь участка 150,0 кв.м.
Общий периметр: 50,0м

Вед. специалист - эксперт отдела инспекции и госреестра
Чуева М. А.

КОПИЯ

ДЛЯ ДОКУМЕНТОВ

Приложение № 3
к приказу Департамента по охране и использованию культурного наследия (памятников истории и культуры) Чеченской Республики
от «08» декабря 2014 г. № 113-п

Граница территории
объекта культурного наследия религиозного назначения
«Зиярт Нурмохмада» (Гудермесский район с. Кошкельды)

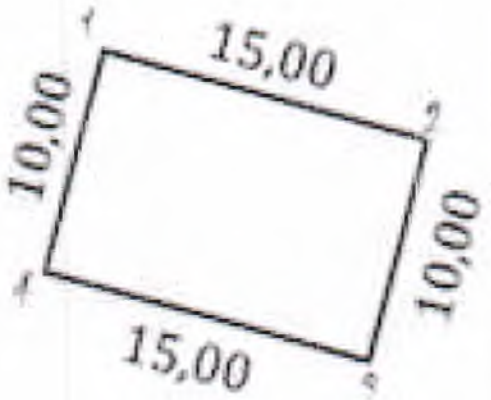

Масштаб 1:100

Геодезические данные				
Номер межевого знака	Координаты точек, м		Дирекционные углы	Длины сторон, м
	X	Y		
1	87190.663	368784.338		15,00м
2	87186.177	368798.599		10,00м
3	91627.562	348381.476		15,00м
4	87176.581	368795.762		10,00м
1	87181.373	368781.273		

Площадь участка 150,0 кв.м.
Общий периметр: 50,0м

Вед. специалист-эксперт отдела инспекции и госреестра
Чуева М. А.

КОПИЯ

ДЛЯ ДОКУМЕНТОВ

Приложение № 4
к приказу Департамента по охране и использованию культурного наследия (памятников истории и культуры) Чеченской Республики
от «08» декабря 2014 г. № 113-12

Граница территории
объекта культурного наследия религиозного назначения
«Зиярт Киши-Хаджи» (Гудермесский район, с. Илсхан-Юрт)

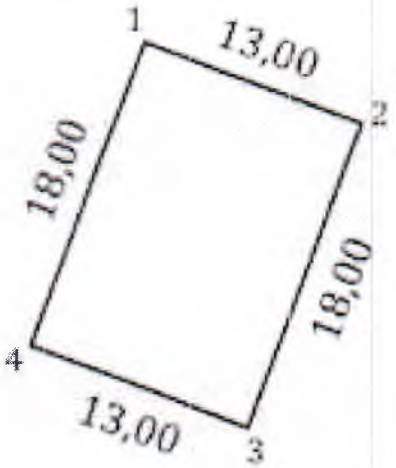

Масштаб 1:100

Геодезические данные				
Номер межевого знака	Координаты точек, м		Дирекционные углы	Длины сторон, м
	X	Y		
1	91402.171	348671.464		13,00м
2	91398.247	348683.894		18,00м
3	91381.235	348678.604		13,00м
4	91385.159	348666.174		18,00м
1	91402.171	348671.464		

Площадь участка 234,0 кв.м.
Общий периметр: 62,0м

Вед. специалист - эксперт отдела инспекции и госреестра Тбуева М.А.

КОПИЯ

ДЛЯ ДОКУМЕНТОВ

Приложение № 5
к приказу Департамента по охране и использованию культурного наследия (памятников истории и культуры) Чеченской Республики
от « 08 » декабря 2014 г. № 113-п

Граница территории
объекта культурного наследия религиозного назначения
«Зиярт Моци» (Гудермесский район, с. Илсхан-Юрт)

Номер межевого знака	Координаты точек, м		Диррекционные углы	Длины сторон, м
	X	Y		
1	56842.53	348141.70		
2	56486.14	348146.97	55°35.3'	6.39
3	56498.11	348134.64	314 ° 09.1'	17.18
4	56491.92	348129.37	220 °24.6'	8.13
1	56482.53	348141.70	127 °17.5'	15.50

Площадь участка 117 кв.м
Общий периметр:47.20м

Вед. специалист-эксперт отдела инспекции и госреестра
Цуева М. Д.

КОПИЯ

Приложение № 6
к приказу Департамента по охране и использованию культурного наследия (памятников истории и культуры) Чеченской Республики
от «08» декабря 2014 г. № 113-п

Граница территории
объекта культурного наследия религиозного назначения «Зиярт Маи» Гудермесский район с. Мелчхи (Истису)

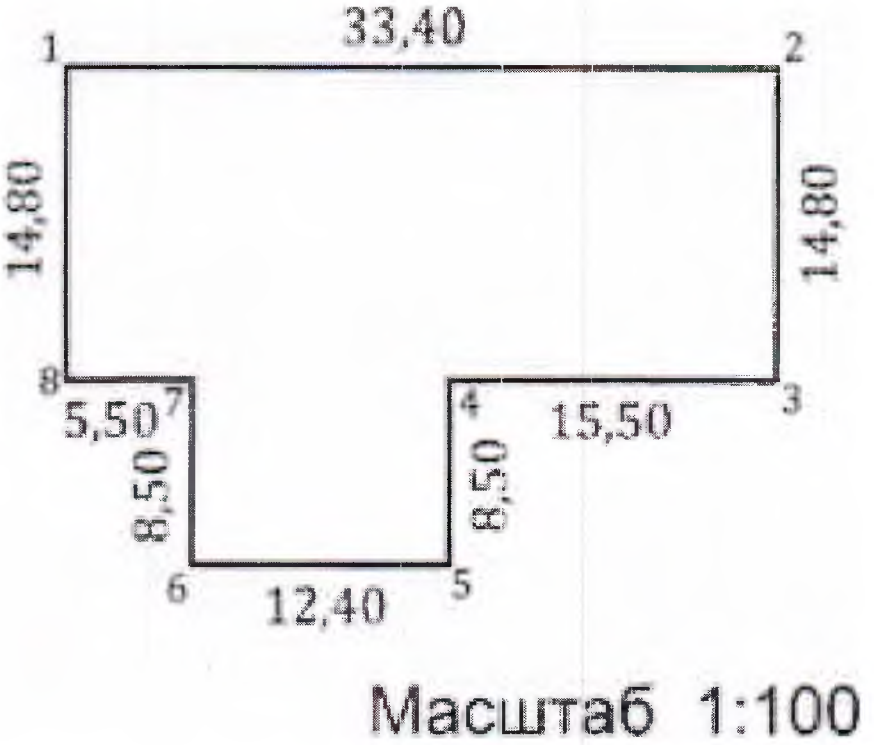

Геодезические данные				
Номер межевого знака	Координаты точек, м		Дирекционные углы	Длины сторон, м
	X	Y		
1	91985.024	356237.476		33,40м
3	91970.486	356270.965		14,80м
4	91970.360	356255.635		15,50м
5	91961.845	356271.037		8,50м
6	91961.616	356243.306		12,40м
7	91970.257	356243.235		8,50м
8	91970.213	356237.824		
1	91985.024	356237.476		

Площадь участка 600,0 кв.м.
Общий периметр: 113,4м

Вед. специалист - эксперт отдела инвентаризации и госреестра
Цуева М. А.

ДЛЯ ДОКУМЕНТОВ

КОПИЯ

Приложение № 7
к приказу Департамента по охране и использованию культурного наследия (памятников истории и культуры) Чеченской Республики
от «08» декабря 2014 г. № 113-п

Граница территории
объекта культурного наследия религиозного назначения
«Зиярт Шааби» (Гудермесский район, с. Брагуны)

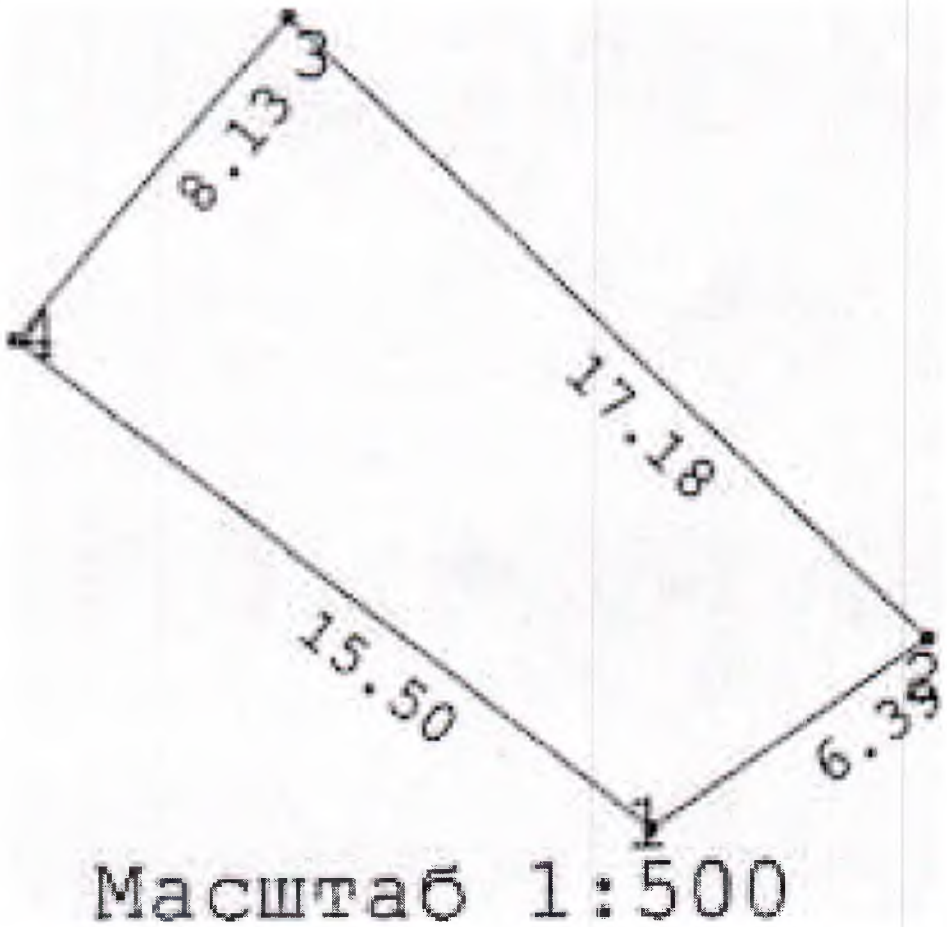

Номер межевого знака	Координаты точек, м		Диррекционные углы	Длины сторон, м
	X	Y		
1	56842.53	348141.70		
2	56486.14	348146.97	55°35.3'	6.39
3	56498.11	348134.64	314°09.1'	17.18
4	56491.92	348129.37	220°24.6'	8.13
1	56482.53	348141.70	127°17.5'	15.50

Площадь участка 117 кв.м
Общий периметр:47.20м

Вед. специалист-эксперт отдела инспекции и госреестра
Чуева М. А.

КОПИЯ

Приложение № 8
к приказу Департамента по охране и использованию культурного наследия (памятников истории и культуры) Чеченской Республики
от «08» декабря 2014 г. № 113-п

РЕЖИМ
использования земельных участков в границах территории объектов культурного наследия религиозного назначения, расположенных в Гудермесском районе

1. В границах территории объекта культурного наследия **запрещается:**

1.1. Проектирование и проведение землеустроительных, земляных, строительных, мелиоративных, хозяйственных и иных работ, не связанных с сохранением объекта культурного наследия и его территории;

1.2. Размещение рекламы, вывесок, построек и автостоянок, временных построек, киосков, навесов и т.п.

2. В границах территории объекта культурного наследия и его территории **разрешается:**

2.1. Проведение работ по сохранению объекта культурного наследия и его территории: реставрация, ремонт, воссоздание (в случае утраты) на основании письменного разрешения на проведение указанных работ, выданного департаментом по охране и использованию культурного наследия (памятников истории и культуры) Чеченской Республики, и в соответствии с документацией, получившей положительное заключение государственной историко-культурной экспертизы;

2.2. Благоустройство и озеленение в границах территории объекта культурного наследия, направленное на сохранение, использование и популяризацию объекта культурного наследия.

3. Для объекта культурного наследия и границ его территории необходимо обеспечить визуальное восприятие объекта культурного наследия в его исторически сложившейся среде с основных видовых точек.

Вед. специалист-эксперт отдела инспекции и госреестра
Чуева М. А.