



МИНИСТЕРСТВО КУЛЬТУРЫ ЧЕЧЕНСКОЙ РЕСПУБЛИКИ

ДЕПАРТАМЕНТ ПО ОХРАНЕ И ИСПОЛЬЗОВАНИЮ КУЛЬТУРНОГО НАСЛЕДИЯ (ПАМЯТНИКОВ ИСТОРИИ И КУЛЬТУРЫ) ЧЕЧЕНСКОЙ РЕСПУБЛИКИ

П Р И К А З

« 13 » февраля 2014г.

г. Грозный

№ 11-п

Об утверждении границ территории объектов культурного наследия регионального значения, расположенных на территории Итум-Калинского района, и режим их использования

В соответствии с Федеральным законом от 25 июня 2002 года № 73-ФЗ «Об объектах культурного наследия (памятниках истории и культуры) народов Российской Федерации», Законом Чеченской Республики от 20 декабря 2006 года № 59-рз «Об объектах культурного наследия в Чеченской Республике», в целях обеспечения сохранности и государственной охраны объектов культурного наследия регионального значения, расположенного на территории Итум-Калинского района с. Хилдехарой.

ПРИКАЗЫВАЮ:

Утвердить прилагаемые границы территории объектов культурного наследия регионального значения, расположенных на территории Итум-Калинского района, и режим их использования:

- 1) Башня боевая №1 (Хангихойская), находящаяся по адресу: Чеченская Республика Итум-Калинский район, с. Хилдехарой (бывший хут. Хангихой). (Приложение 1);
- 2) Башня боевая №2 (Хангихойская), находящаяся по адресу: Чеченская Республика Итум-Калинский район, с. Хилдехарой (бывший хут. Хангихой). (Приложение 2);
- 3) Башня жилая №1 (Хангихойская), находящаяся по адресу: Чеченская Республика Итум-Калинский район, с. Хилдехарой (бывший хут. Хангихой). (Приложение 3);

- 4) Башня жилая №2 (Хангхойская), находящаяся по адресу: Чеченская Республика Итум-Калинский район, с. Хилдехарой (бывший хут. Хангхой). (Приложение 4);
- 5) Башня жилая №1 (Пожахойская), находящаяся по адресу: Чеченская Республика Итум-Калинский район, с. Хилдехарой (бывший хут. Пожах) (Приложение 5);
- 6) Башня боевая (Тонгхойская), находящаяся по адресу: Чеченская Республика Итум-Калинский район, с. Баулой (бывший хут. Тонгхой) (Приложение 6);
- 7) Башня боевая - Меци бов, находящаяся по адресу: Чеченская Республика Итум-Калинский район, низовье р. Гишичу (бывшее Щунды.) (Приложение 7).

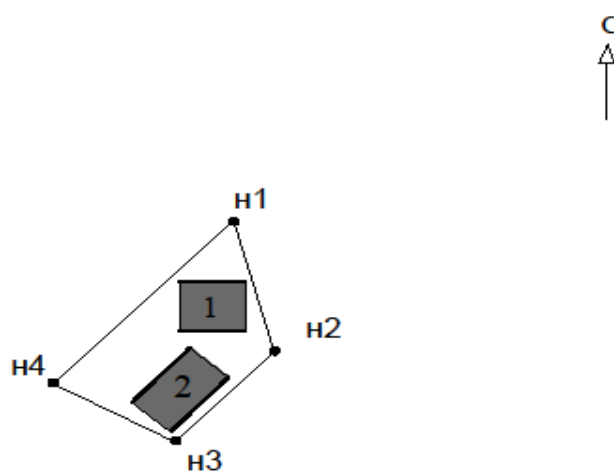
Директор



Г.А. Музакаев

Приложение № 1
к приказу Департамента по охране и
использованию культурного наследия
Чеченской Республики
от «__» _____ 2014г. № _____

Границы территории памятника
Башня боевая № 1 (Хангикхойская)



Обозначение характерных точек границы	Координаты, м	
	X	Y
1	2	3
н 1	18065,88	296551,43
н 2	18046,44	296556,89
н 3	18033,18	296543,66
н 4	18041,83	296527,26
н 1	18065,88	296551,43

Условные обозначения :
1 - боевая башня № 1
2- жилая башня № 2

Описание границы территории памятника «Башня боевая №1 (Хангихойская)»

В результате проведенной работы, граница территории боевой башни №1 и жилой башни №2 отображена на схеме условными знаками «1», «2», «3», и «4», являющихся поворотными точками. Граница территории памятника начинается в точке «1», и далее идет по часовой стрелке прямыми участками от точки к точке, возвращаясь к исходной точке «1».

Расстояние от поворотной точки «1» до поворотной точки «2», по направлению ЮВ – 47,69 м.; от точки «2» до точки «3» по направлению ЮЗ – 57,16 м.; от точки «3» до точки «4» по направлению СЗ – 49,35 м. и от точки «4» до исходной точки «1» по направлению север – 71,35 м.

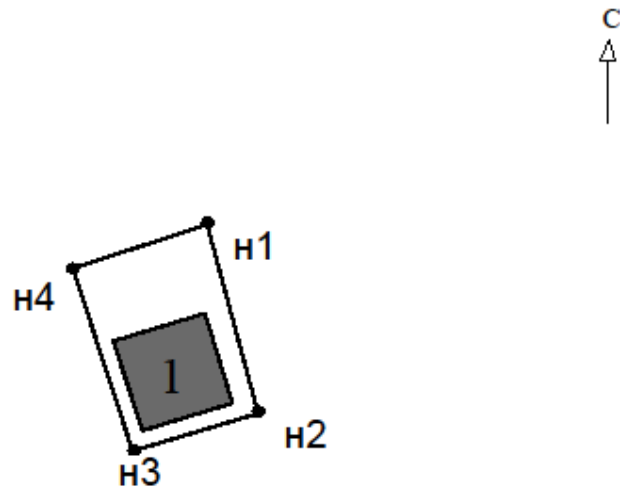
Координаты поворотных точек границы памятника представляются в местной системе координат. Общий периметр границы территории замкового комплекса составляет 176,20 м. Площадь территории памятника: $S = 2990,30$ м². (См. Таблицу №1).

Таблица №1

№№	Название точки	Расстояние (м)	Координаты	
			X	Y
1	1	47,69	18101,92	296675,87
2	2	57,16	18067,96	296709,35
3	3	49,35	18014,28	296689,73
4	4	71,35	18037,14	296645,98
5	1		18101,92	296675,87

Приложение № 2
к приказу Департамента по охране и
использованию культурного наследия
Чеченской Республики
от «__» _____ 2014г. № _____

Границы территории памятника
Башня боевая № 2 (Хангикхойская)



Обозначение характерных точек границы	Координаты, м	
	X	Y
1	2	3
н 1	17934.68	296671.23
н 2	17925.42	296673.73
н 3	17923.57	296667.58
н 4	17932.52	296664.62
н 1	17934.68	296671.23

Условные обозначения :

1- боевая башня № 2

Описание границы территории памятника «Башня боевая №2 (Хангихойская)»

Граница территории боевой башни № 2 отображена на схеме условными знаками «13», «14», «15» и «16», являющихся поворотными точками. Граница территории памятника начинается в точке «13», и далее идет по часовой стрелке прямыми участками от точки к точке, возвращаясь к исходной точке «13».

Расстояние от поворотной точки «13» до поворотной точки «14», по направлению юг – 9,59 м.; от точки «14» до точки «15» по направлению ЮЗ – 6,43 м.; от точки «15» до точки «16» по направлению СЗ – 9,43 м. и от точки «16» до исходной точки «13» по направлению СВ – 6,95 м.

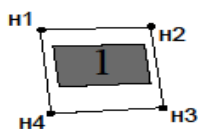
Координаты поворотных точек границы памятника представляются в местной системе координат. Общий периметр границы территории составляет 32,10 м. Площадь территории памятника: $S = 63,56 \text{ м}^2$. (См. Таблицу №4).

Таблица №4

№№	Название точки	Расстояние (м)	Координаты	
			X	Y
1	13	9,59	17934,68	296671,23
2	14	6,43	17925,42	296673,73
3	15	9,43	17923,57	296667,58
4	16	6,95	17932,52	296664,62
5	13		17934,68	296671,23

Приложение № 3
к приказу Департамента по охране и
использованию культурного наследия
Чеченской Республики
от «__» _____ 2014г. № _____

Границы территории памятника
Башня жилая № 1 (Хангихойская)



Обозначение характерных точек границы	Координаты, м	
	X	Y
1	2	3
n1	18341.44	296549.52
n2	18341.74	296558.86
n3	18333.41	296560.00
n4	18332.80	296550.42
n1	18341.44	296549.52

Условные обозначения :

1 - жилая башня № 1

Описание границы территории памятника «Жилая башня №1 (Хангихойская)»

Граница территории жилой башни №1 отображена на схеме условными знаками «5», «6», «7» и «8», являющихся поворотными точками. Граница территории памятника начинается в точке «5», и далее идет по часовой стрелке прямыми участками от точки к точке, возвращаясь к исходной точке «5».

Расстояние от поворотной точки «5» до поворотной точки «6», по направлению восток – 9,35 м.; от точки «6» до точки «7» по направлению юг – 8,41 м.; от точки «7» до точки «8» по направлению запад – 9,59 м. и от точки «8» до исходной точки «5» по направлению север – 8,69 м.

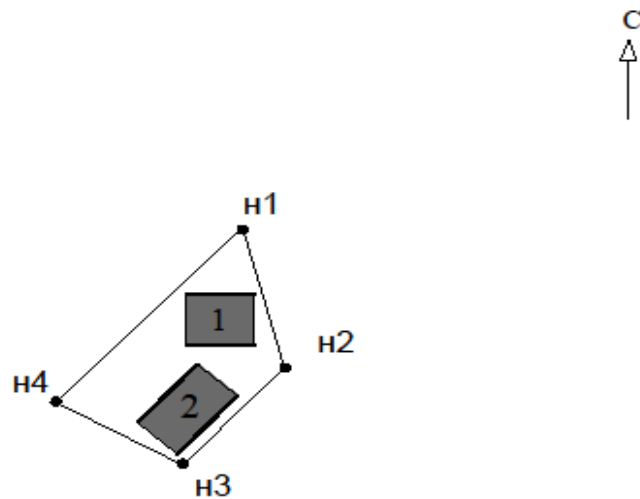
Координаты поворотных точек границы памятника представляются в местной системе координат. Общий периметр границы территории составляет 36,04 м. Площадь территории памятника: $S = 80,73 \text{ м}^2$. (См. Таблицу №2).

Таблица №2

№№	Название точки	Расстояние (м)	Координаты	
			X	Y
1	5	9,35	18341,44	296549,52
2	6		18341,74	296558,86
3	7	8,41	18333,41	296560,00
		9,59		
4	8	8,69	18332,80	296550,42
5	5		18341,44	296549,52

Приложение № 4
к приказу Департамента по охране и
использованию культурного наследия
Чеченской Республики
от «__» _____ 2014г. № _____

Границы территории памятника
Башня жилая № 2 (Хангичойская)



Обозначение характерных точек границы	Координаты, м	
	X	Y
1	2	3
н 1	18065,88	296551,43
н 2	18046,44	296556,89
н 3	18033,18	296543,66
н 4	18041,83	296527,26
н 1	18065,88	296551,43

Условные обозначения :

1 - боевая башня № 1

2 - жилая башня № 2

Описание границы территории памятника «Башня жилая №2 (Хангихойская)»

Граница территории башни жилой №2, башни боевой №1 отображена на схеме условными знаками «9», «10», «11» и «12», являющихся поворотными точками. Граница территории памятника начинается в точке «5», и далее идет по часовой стрелке прямыми участками от точки к точке, возвращаясь к исходной точке «5».

Расстояние от поворотной точки «9» до поворотной точки «10», по направлению юг – 20,19 м.; от точки «10» до точки «11» по направлению ЮЗ– 18,73 м.; от точки «11» до точки «12» по направлению СЗ – 18,54 м. и от точки «12» до исходной точки «9» по направлению СВ –34,10 м.

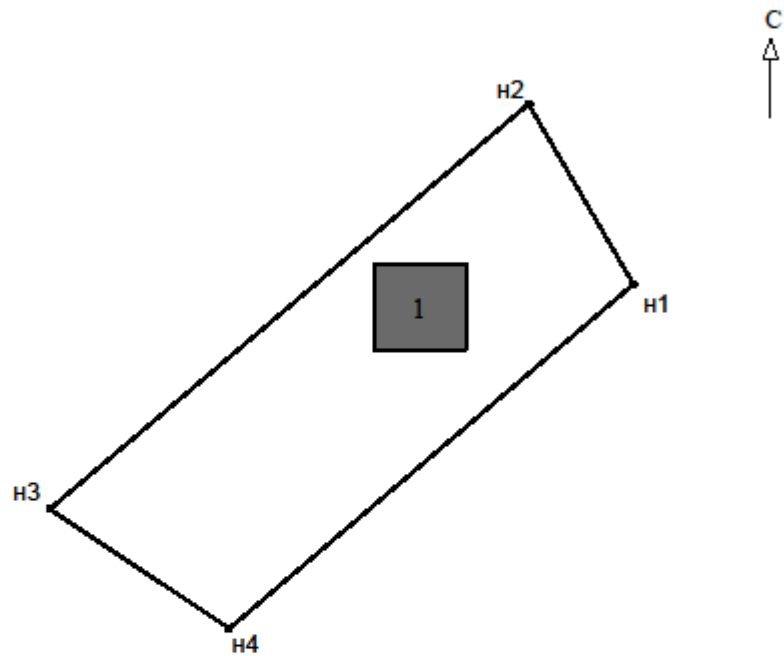
Координаты поворотных точек границы памятника представляются в местной системе координат. Общий периметр границы территории составляет 91,56 м. Площадь территории памятника: $S = 466,38 \text{ м}^2$. (См. Таблицу №3).

Таблица №3

№№	Название точки	Расстояние (м)	Координаты	
			X	Y
1	9	20,19	18065,88	296551,43
2	10	18,73	18046,44	296556,89
3	11	18,54	18033,18	296543,66
4	12	34,10	18041,83	296527,26
5	1		18065,88	296551,43

Приложение № 5
к приказу Департамента по охране и
использованию культурного наследия
Чеченской Республики
от «__» _____ 2014г. № _____

**Границы территории памятника
Башня жилия (Пожахойская)**



Обозначение характерных точек границы	Координаты, м	
	X	Y
1	2	3
n 1	21570,70	297638,15
n 2	21593,52	297624,87
n 3	21542,22	297564,23
n 4	21527,09	297586,97
n 1	21570,70	297638,15

Условные обозначения :

1 - жилия башня

Описание границы территории памятника башня жилая №1 (Пожахойская)

В результате проведенной настоящей работы, граница территории памятника отображена условными знаками «1», «2», «3», «4», являющихся поворотными точками, и осуществлена их привязка к границе памятника.

Граница территории памятника начинается в точке «1», и далее идет по часовой стрелке прямыми участками от точки к точке, возвращаясь к исходной точке «1».

Расстояние от поворотной точки «1» до поворотной точки «2», по направлению ЮЗ – 26,41 м.; от точки «2» до точки «3» по направлению СЗ – 79,43 м.; от точки «3» до точки «4» по направлению СВ – 27,31 м. и от точки «4» до исходной точки «1» по направлению ЮВ – 67,24 м.

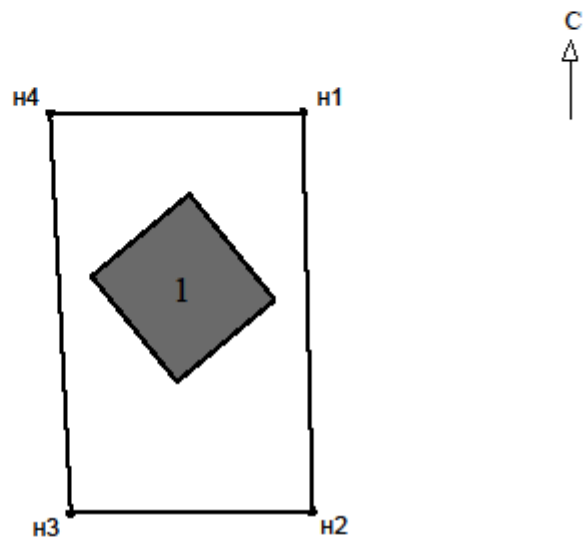
Координаты поворотных точек границы памятника представляются в местной системе координат. Общий периметр границы территории составляет 200,39 м. Площадь территории памятника: $S = 1916 \text{ м}^2$. (См. Таблицу №1).

Таблица №1

№№	Название точки	Расстояние (м)	Координаты	
			X	Y
1	1	26,41	21570,70	297638,15
2	2		21593,52	297624,87
3	3	27,31	21542,22	297564,23
4	4		21527,09	297586,97
5	1	67,24	21570,70	297638,15

Приложение № 6
к приказу Департамента по охране и
использованию культурного наследия
Чеченской Республики
от «__» _____ 2014г. № _____

**Границы территории памятника
Башня боевая (Гонзхойская)**



Обозначение характерных точек границы	Координаты, м	
	X	Y
1	2	3
н 1	28556,92	296238,93
н 2	28548,28	296239,16
н 3	28548,28	296233,92
н 4	28556,92	296233,47
н 1	28556,92	296238,93

Условные обозначения :
1 - Боевая башня

Описание границы территории памятника боевая башня (Тонгхойская)

В результате проведенной настоящей работы, граница территории памятника отображена условными знаками «1», «2», «3», «4», являющихся поворотными точками, и осуществлена их привязка к границе памятника.

Граница территории памятника начинается в точке «1», и далее идет по часовой стрелке прямыми участками от точки к точке, возвращаясь к исходной точке «1».

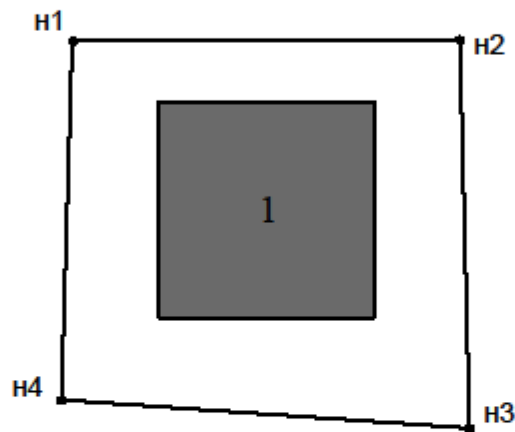
Расстояние от поворотной точки «1» до поворотной точки «2», по направлению юг – 8,64 м.; от точки «2» до точки «3» по направлению запад – 5,23 м.; от точки «3» до точки «4» по направлению север – 8,65 м. и от точки «4» до исходной точки «1» по направлению восток – 5,46м.

Координаты поворотных точек границы памятника представляются в местной системе координат. Общий периметр границы территории составляет 27,98 м. Площадь территории памятника: $S = 46,0 \text{ м}^2$. (См. Таблицу №1).

Таблица №1

№№	Название точки	Расстояние (м)	Координаты	
			X	Y
1	1	8,64	28556,92	296238,93
2	2		28548,28	296239,16
3	3	8,65	28548,28	296233,92
4	4		28556,92	296233,47
5	1	5,46	28556,92	296238,93

Границы территории памятника
Башня боевая - Меци бов



Обозначение характерных точек границы	Координаты, м	
	X	Y
1	2	3
н 1	30289,69	287559,30
н 2	30289,68	287567,95
н 3	30281,04	287568,16
н 4	30281,67	287559,06
н 1	30289,69	287559,30

Условные обозначения :

1 - Боевая башня

Описание границы территории памятника башня боевая – Меци бов

В результате проведенной настоящей работы, граница территории памятника отображена условными знаками «1», «2», «3», «4», являющихся поворотными точками, и осуществлена их привязка к границе памятника.

Граница территории памятника начинается в точке «1», и далее идет по часовой стрелке прямыми участками от точки к точке, возвращаясь к исходной точке «1».

Расстояние от поворотной точки «1» до поворотной точки «2», по направлению восток – 8,64 м.; от точки «2» до точки «3» по направлению юг – 8,64 м.; от точки «3» до точки «4» по направлению запад – 9,12 м. и от точки «4» до исходной точки «1» по направлению север – 8,03 м.

Координаты поворотных точек границы памятника представляются в местной системе координат. Общий периметр границы территории составляет 34,43 м. Площадь территории памятника: $S = 74,0 \text{ м}^2$. (См. Таблицу №1).

Таблица №1

№№	Название точки	Расстояние (м)	Координаты	
			X	Y
1	1		30289,69	287559,30
2	2	8,64	30289,68	287567,95
3	3	8,64	30281,04	287568,16
4	4	9,12	30281,67	287559,06
5	1	8,03	30289,69	287559,30

РЕЖИМ
использования земельного участка в границах территории объектов
культурного наследия регионального значения, расположенных в Итум-
Калинском районе.

В границах территории объекта культурного наследия **запрещается:**

Проектирование и проведение землеустроительных, земляных, строительных, мелиоративных, хозяйственных и иных работ, не связанных с сохранением объекта культурного наследия и его территории;

Размещение рекламы, вывесок, построек и автостоянок, временных построек, киосков, навесов и т.п.

В границах территории объекта культурного наследия и его территории **разрешается:**

Проведение работ по сохранению объекта культурного наследия и его территории: реставрация, ремонт, воссоздание (в случае утраты) на основании письменного разрешения на проведение указанных работ, выданного департаментом по охране и использованию культурного наследия (памятников истории и культуры) Чеченской Республики, и в соответствии с документацией, получившей положительное заключение государственной историко-культурной экспертизы;

Благоустройство и озеленение в границах территории объекта культурного наследия, направленное на сохранение, использование и популяризацию объекта культурного наследия.

Для объекта культурного наследия и границ его территории необходимо обеспечить визуальное восприятие объекта культурного наследия в его исторически сложившейся среде с основных видовых точек.

Директор



Г.А. Музакаев